Общество с ограниченной ответственностью
«ГРАДОСТРОИТЕЛЬНАЯ МАСТЕРСКАЯ»

Заказчик: Администрация Плесского городского поселения Приволжского муниципального района Ивановской области

Контракт №31 (6/2019)

ПРОЕКТ ВНЕСЕНИЯ ИЗМЕНЕНИЙ В ГЕНЕРАЛЬНЫЙ ПЛАН И ПРАВИЛА ЗЕМЛЕПОЛЬЗОВАНИЯ И ЗАСТРОЙКИ ПЛЕССКОГО ГОРОДСКОГО ПОСЕЛЕНИЯ ПРИВОЛЖСКОГО МУНИЦИПАЛЬНОГО РАЙОНА ИВАНОВСКОЙ ОБЛАСТИ

ПРАВИЛА ЗЕМЛЕПОЛЬЗОВАНИЯ И ЗАСТРОЙКИ

ПРИЛОЖЕНИЕ №2
ПРИЛОЖЕНИЕ №3
ПРИЛОЖЕНИЕ №4

Директор
Почётный строитель России Г.П. Зыкова

Главный архитектор проекта В.К. Фомичев

СОДЕРЖАНИЕ

ПРИЛОЖЕНИЕ №2 4

КАРТЫ, ОТОБРАЖАЮЩИЕ ГРАНИЦЫ НАСЕЛЕННЫХ ПУНКТОВ, ЗОН С ОСОБЫМИ УСЛОВИЯМИ ИСПОЛЬЗОВАНИЯ ТЕРРИТОРИЙ, ТЕРРИТОРИЙ ОБЪЕКТОВ КУЛЬТУРНОГО НАСЛЕДИЯ, ИСТОРИЧЕСКОГО ПОСЕЛЕНИЯ ФЕДЕРАЛЬНОГО ЗНАЧЕНИЯ 4

КАРТА ГРАНИЦ НАСЕЛЕННЫХ ПУНКТОВ, ЗОН С ОСОБЫМИ УСЛОВИЯМИ ИСПОЛЬЗОВАНИЯ ТЕРРИТОРИЙ, ТЕРРИТОРИЙ ОБЪЕКТОВ КУЛЬТУРНОГО НАСЛЕДИЯ, ИСТОРИЧЕСКОГО ПОСЕЛЕНИЯ ФЕДЕРАЛЬНОГО ЗНАЧЕНИЯ 5

..... 5

ОТДЕЛЬНЫЕ КАРТЫ ГРАНИЦ ЗОН ОХРАНЫ ОБЪЕКТОВ КУЛЬТУРНОГО НАСЛЕДИЯ 6

Перечень зон охраны объектов культурного наследия 6

1. Зоны охраны объекта культурного наследия федерального значения «Историко-архитектурный, художественный и ландшафтный комплекс Плеса», нач. XV – нач. XX вв. в границах Плесского городского поселения 8
2. Зоны охраны объекта культурного наследия федерального значения «Церковь Ильинская, 1747 г.» 9
3. Зоны охраны памятника архитектуры федерального значения «Церковь Воскресения (деревянная), 1699 г.» 10
4. Зоны охраны памятника архитектуры федерального значения «Троицкая церковь, 1808 г.» 11
5. Зоны охраны памятника архитектуры федерального значения «Воскресенская церковь, 1817 г.» 12
6. Зоны охраны памятника архитектуры федерального значения «Преображенская церковь, 1849 г.» 13
7. Зоны охраны памятника архитектуры федерального значения «Усадьба, XVIII в.: главный дом; флигель» 14
8. Зоны охраны памятника архитектуры федерального значения «Церковь Варвары, 1821 г.» 15
9. Зоны охраны объекта культурного наследия федерального значения «Спасо-Березниковская церковь», 1682 г. 16
10. Объединенная зона охраны объектов культурного наследия регионального значения, расположенных на улицах Никольской, Варваринской, переулке Кропоткина и проезде Вичугском города Плеса 17
11. Зоны охраны памятника архитектуры регионального значения «Церковь Петра и Павла», 1845 г. 18
12. Объединенная зона охраны объектов культурного наследия регионального значения, расположенных на площади Торговой, улицах Советской, Ленина, Юрьевской, Островского и переулке Советском города Плеса 19
13. Зоны охраны памятника архитектуры регионального значения «Ансамбль городской больницы», 1898 г. 20
14. Объединенная зона охраны объектов культурного наследия регионального значения, расположенных на улице Корнилова города Плеса 21
15. Зоны охраны памятника архитектуры регионального значения «Здание женского училища», I пол. XIX в. 22
16. Зоны охраны памятника архитектуры регионального значения «Дом Грошева – Подгорнова», XVIII – XIX вв. 23
17. Зоны охраны памятника архитектуры регионального значения «Дом жилой», кон. XIX в. 24
18. Зоны охраны объекта культурного наследия регионального значения «Усадьба Алексеевская», 1780-е-1809 гг.: «Главный дом усадьбы», 1795-1800 гг.; «Парк, пруд, бухта-канал», 1780е-1809 гг.» 25

ПРИЛОЖЕНИЕ №3 26

ТИПОВЫЕ АРХИТЕКТУРНЫЕ РЕШЕНИЯ В ИСТОРИЧЕСКОМ ПОСЕЛЕНИИ 26

1. Исторические композиционно-пространственные типы застройки 27
2. Тип организация уличного фронта земельного участка 28
3. Композиционные схемы главных фасадов основных типов исторической застройки 30
4. Традиционные архитектурные элементы зданий 33

5. Традиционные элементы благоустройства 73

ПРИЛОЖЕНИЕ №4 81

ПЕРЕЧНИ ОБЪЕКТОВ КУЛЬТУРНОГО НАСЛЕДИЯ, ВЫЯВЛЕННЫХ ОБЪЕКТОВ КУЛЬТУРНОГО НАСЛЕДИЯ, ИСТОРИЧЕСКИ ЦЕННЫХ ГРАДОФОРМИРУЮЩИХ ОБЪЕКТОВ, ДИССОНИРУЮЩИХ ОБЪЕКТОВ 81

1. Перечень объектов культурного наследия федерального значения 82
2. Перечень объектов культурного наследия регионального значения 84
3. Перечень объектов культурного наследия местного (муниципального) значения 103
4. Перечень выявленных объектов культурного наследия 103
5. Перечень объектов археологического наследия 104
6. Перечень исторически ценных градоформирующих объектов 107
7. Перечень диссонирующих объектов 110

ПРИЛОЖЕНИЕ №2
к Правилам землепользования и застройки
Плесского городского поселения

КАРТЫ, ОТОБРАЖАЮЩИЕ ГРАНИЦЫ НАСЕЛЕННЫХ ПУНКТОВ, ЗОН С ОСОБЫМИ УСЛОВИЯМИ ИСПОЛЬЗОВАНИЯ ТЕРРИТОРИЙ, ТЕРРИТОРИЙ ОБЪЕКТОВ КУЛЬТУРНОГО НАСЛЕДИЯ, ИСТОРИЧЕСКОГО ПОСЕЛЕНИЯ ФЕДЕРАЛЬНОГО ЗНАЧЕНИЯ

КАРТА ГРАНИЦ НАСЕЛЕННЫХ ПУНКТОВ, ЗОН С ОСОБЫМИ УСЛОВИЯМИ ИСПОЛЬЗОВАНИЯ ТЕРРИТОРИЙ, ТЕРРИТОРИЙ ОБЪЕКТОВ КУЛЬТУРНОГО НАСЛЕДИЯ, ИСТОРИЧЕСКОГО ПОСЕЛЕНИЯ ФЕДЕРАЛЬНОГО ЗНАЧЕНИЯ

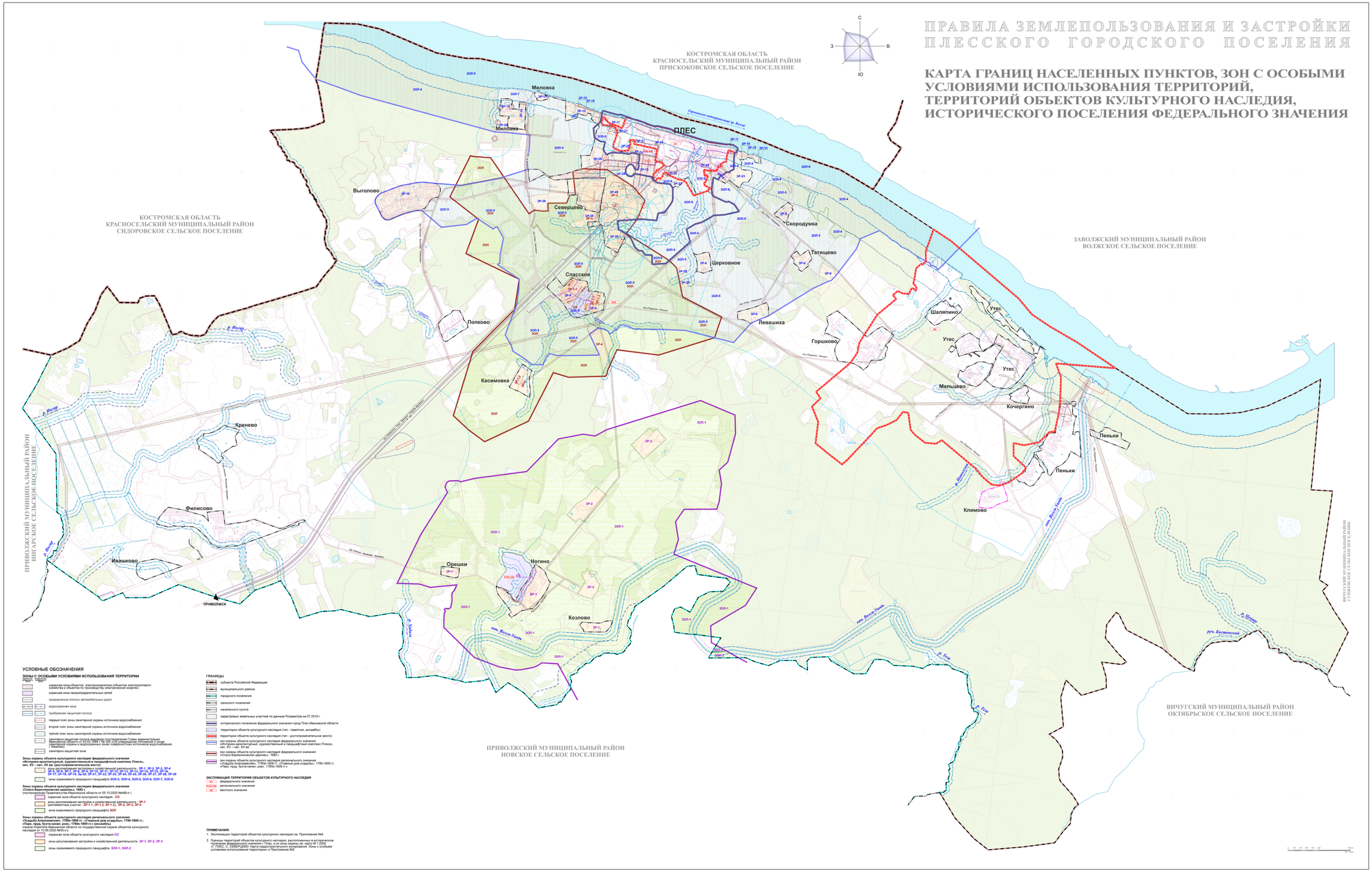

ОТДЕЛЬНЫЕ КАРТЫ ГРАНИЦ ЗОН ОХРАНЫ ОБЪЕКТОВ КУЛЬТУРНОГО НАСЛЕДИЯ

Перечень зон охраны объектов культурного наследия

№ п/п	Наименование	Правоустанавливающий документ
1.	Зоны охраны объекта культурного наследия федерального значения «Историко-архитектурный, художественный и ландшафтный комплекс Плеса», нач. XV – нач. XX вв. в границах Плесского городского поселения	
2.	Зоны охраны объекта культурного наследия федерального значения «Церковь Ильинская, 1747 г.»	Постановление Правительства Ивановской области от 12.10.2015 № 470-п «Об утверждении границ зон охраны памятника архитектуры федерального значения «Церковь Ильинская, 1747 г.», режимов использования земель и градостроительных регламентов в границах данной зоны»
3.	Зоны охраны памятника архитектуры федерального значения «Церковь Воскресения (деревянная), 1699 г.»	Постановление Правительства Ивановской области от 12.10.2015 № 469-п «Об утверждении границ зон охраны памятника архитектуры федерального значения «Церковь Воскресения (деревянная), 1699 г.», режимов использования земель и градостроительных регламентов в границах данной зоны»
4.	Зоны охраны памятника архитектуры федерального значения «Троицкая церковь, 1808 г.»	Постановление Правительства Ивановской области от 09.10.2015 № 468-п «Об утверждении границ зон охраны памятника архитектуры федерального значения «Троицкая церковь, 1808 г.», режимов использования земель и градостроительных регламентов в границах данной зоны»
5.	Зоны охраны памятника архитектуры федерального значения «Воскресенская церковь, 1817 г.»	Постановление Правительства Ивановской области от 09.10.2015 № 466-п «Об утверждении границ зон охраны памятника архитектуры федерального значения «Воскресенская церковь, 1817 г.», режимов использования земель и градостроительных регламентов в границах данной зоны»
6.	Зоны охраны памятника архитектуры федерального значения «Преображенская церковь, 1849 г.»	Постановление Правительства Ивановской области от 08.10.2015 № 465-п «Об утверждении границ зон охраны памятника архитектуры федерального значения «Преображенская церковь, 1849 г.», режимов использования земель и градостроительных регламентов в границах данной зоны»
7.	Зоны охраны памятника архитектуры федерального значения «Усадьба, XVIII в.: главный дом; флигель»	Постановление Правительства Ивановской области от 08.10.2015 № 464-п «Об утверждении границ зон охраны памятника архитектуры федерального значения «Усадьба, XVIII в.: главный дом; флигель», режимов использования земель и градостроительных регламентов в границах данной зоны»
8.	Зоны охраны памятника архитектуры федерального значения «Церковь Варвары, 1821 г.»	Постановление Правительства Ивановской области от 09.10.2015 № 467-п «Об утверждении границ зон охраны памятника архитектуры федерального значения «Церковь Варвары, 1821 г.», режимов использования земель и градостроительных регламентов в границах данной зоны»
9.	Зоны охраны объекта культурного наследия федерального значения «Спасо-Березниковская церковь», 1682 г.	Постановление Правительства Ивановской области от 05.10.2020 №489-п «Об установлении зон охраны объекта культурного наследия федерального значения «Спасо-Березниковская церковь», 1682 г. и об утверждении требований к градостроительным регламентам в границах данных зон»

10.	Объединенная зона охраны объектов культурного наследия регионального значения, расположенные на улицах Никольской, Варваринской, переулке Кропоткина и проезде Вичугском города Плеса	Приказ Комитета Ивановской области по государственной охране объектов культурного наследия от 25.08.2016 г. № 73-о «Об утверждении границ объединенной зоны охраны объектов культурного наследия регионального значения, расположенных на улицах Никольской, Варваринской, переулке Кропоткина и проезде Вичугском города Плеса Приволжского района Ивановской области, режимов использования земель и требований к градостроительным регламентам в границах данной зоны охраны»
11.	Зоны охраны памятника архитектуры регионального значения «Церковь Петра и Павла», 1845 г.	Приказ Комитета Ивановской области по государственной охране объектов культурного наследия от 25.08.2016 N 69-о «Об утверждении границ зон охраны памятника архитектуры регионального значения «Церковь Петра и Павла», 1845 г., режимов использования земель и требований к градостроительным регламентам в границах данных зон охраны»
12.	Объединенная зона охраны объектов культурного наследия регионального значения, расположенных на площади Торговой, улицах Советской, Ленина, Юрьевской, Островского и переулке Советском города Плеса	Приказ Комитета Ивановской области по государственной охране объектов культурного наследия от 25.08.2016 №68-о «Об утверждении границ объединенной зоны охраны объектов культурного наследия регионального значения, расположенных на площади Торговой, улицах Советской, Ленина, Юрьевской, Островского и переулке Советском города Плеса Приволжского района Ивановской области, режимов использования земель и требований к градостроительным регламентам в границах данной зоны охраны»
13.	Зоны охраны памятника архитектуры регионального значения «Ансамбль городской больницы», 1898 г.	Приказ Комитета Ивановской области по государственной охране объектов культурного наследия от 25.08.2016 №74-о «Об утверждении границ зон охраны памятника архитектуры регионального значения «Ансамбль городской больницы», 1898 г., режимов использования земель и требований к градостроительным регламентам в границах данных зон охраны»
14.	Объединенная зона охраны объектов культурного наследия регионального значения, расположенных на улице Корнилова города Плеса	Приказ Комитета Ивановской области по государственной охране объектов культурного наследия от 25.08.2016 №76-о «Об утверждении границ объединенной зоны охраны объектов культурного наследия регионального значения, расположенных на улице Корнилова города Плеса Приволжского района Ивановской области, режимов использования земель и градостроительных регламентов в границах данной зоны охраны»
15.	Зоны охраны памятника архитектуры регионального значения «Здание женского училища», I пол. XIX в.	Приказ Комитета Ивановской области по государственной охране объектов культурного наследия от 25.08.2016 №70-о «Об утверждении границ зон охраны памятника архитектуры регионального значения «Здание женского училища», I пол. XIX в., режимов использования земель и требований к градостроительным регламентам в границах данных зон»
16.	Зоны охраны памятника архитектуры регионального значения «Дом Грошева – Подгорнова», XVIII – XIX вв.	Приказ Комитета Ивановской области по государственной охране объектов культурного наследия от 25.08.2016 г. № 71-о «Об утверждении границ зон охраны памятника архитектуры регионального значения «Дом Грошева – Подгорнова», XVIII – XIX вв., режимов использования земель и требований к градостроительным регламентам в границах данных зон охраны»
17.	Зоны охраны памятника архитектуры регионального значения «Дом жилой», 1888 г.	Приказ Комитета Ивановской области по государственной охране объектов культурного наследия от 25.08.2016 n 72-о «Об утверждении границ зон охраны памятника архитектуры регионального значения «Дом жилой», 1888 г., режимов использования земель и требований к градостроительным регламентам в границах данной зоны»
18.	Зоны охраны объекта культурного наследия регионального значения «Усадьба Алексеевская», 1780-е-1809 гг.: «Главный дом усадьбы», 1795-1800 гг.; «Парк, пруд, бухта-канал», 1780е-1809 гг.»	Приказом Комитета Ивановской области по государственной охране объектов культурного наследия от 10.09.2020 №45-о «Об установлении зон охраны объекта культурного наследия регионального значения «Усадьба Алексеевская», 1780-е-1809 гг.: «Главный дом усадьбы», 1795-1800 гг.; «Парк, пруд, бухта-канал», 1780е-1809 гг.» и об утверждении требований к градостроительным регламентам в границах данных зон»

1. **Зоны охраны объекта культурного наследия федерального значения «Историко-архитектурный, художественный и ландшафтный комплекс Плеса», нач. XV – нач. XX вв. в границах Плесского городского поселения**

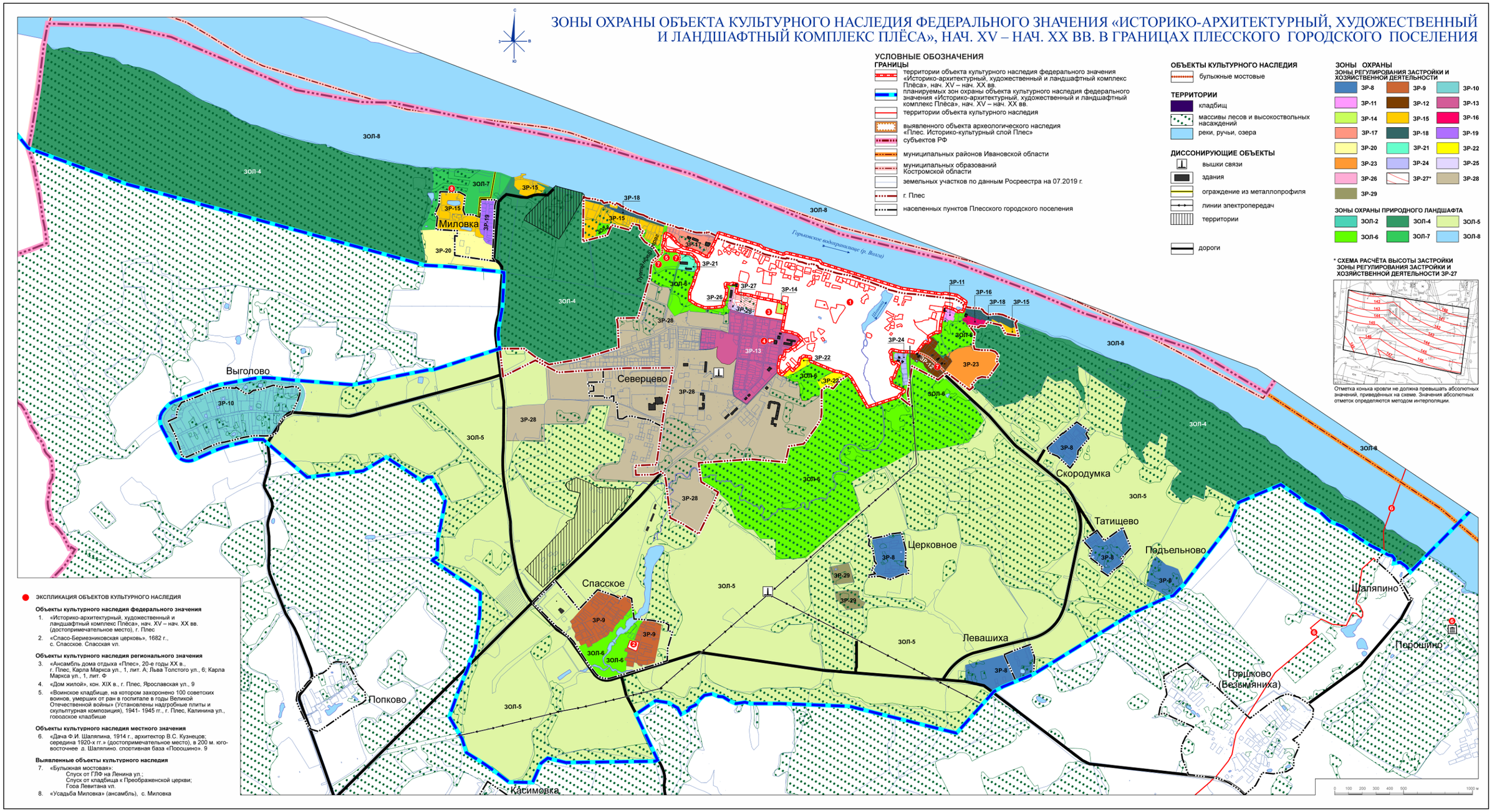

2. Зоны охраны объекта культурного наследия федерального значения «Церковь Ильинская, 1747 г.»

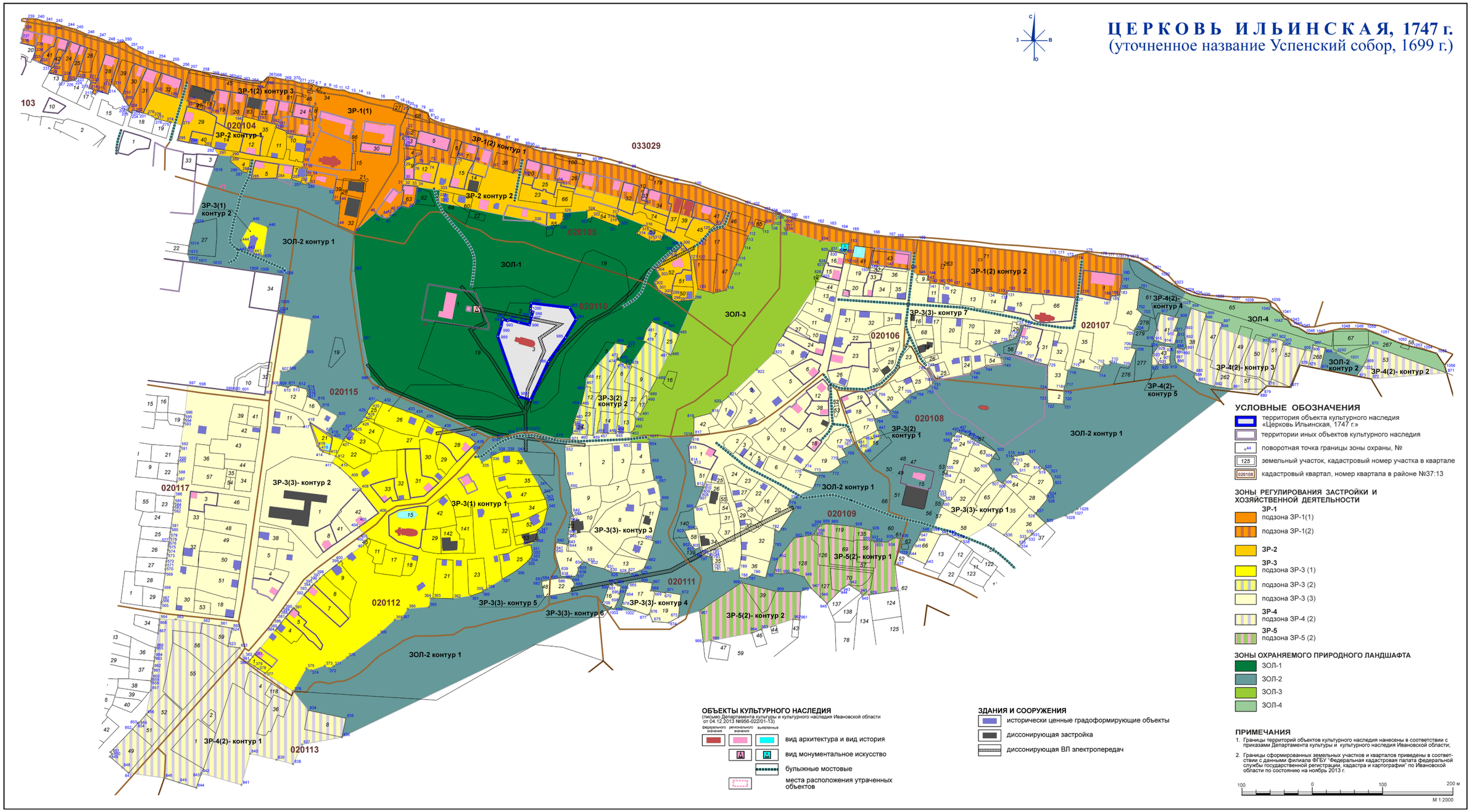

3. Зоны охраны памятника архитектуры федерального значения «Церковь Воскресения (деревянная), 1699 г.»

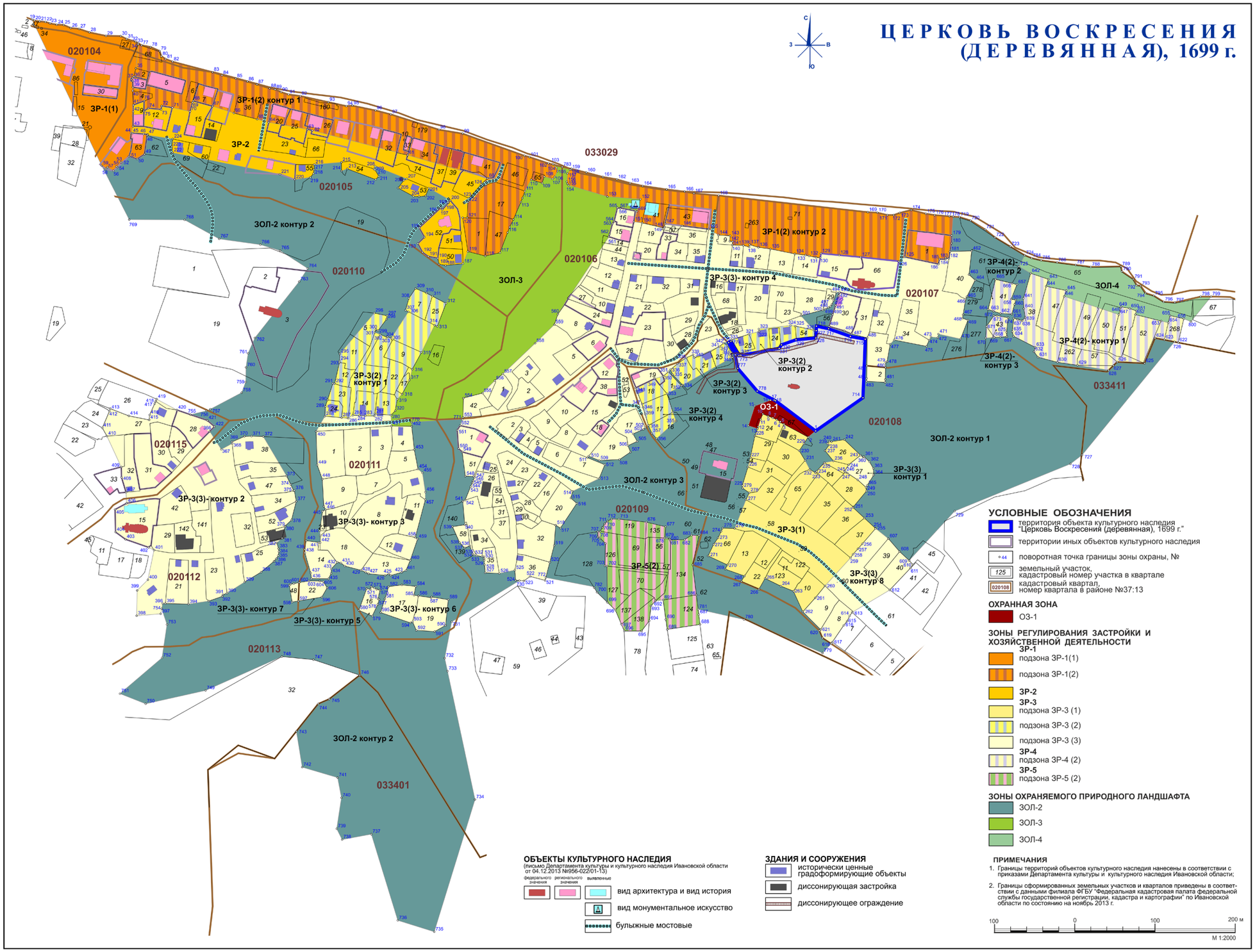

4. Зоны охраны памятника архитектуры федерального значения «Троицкая церковь, 1808 г.»

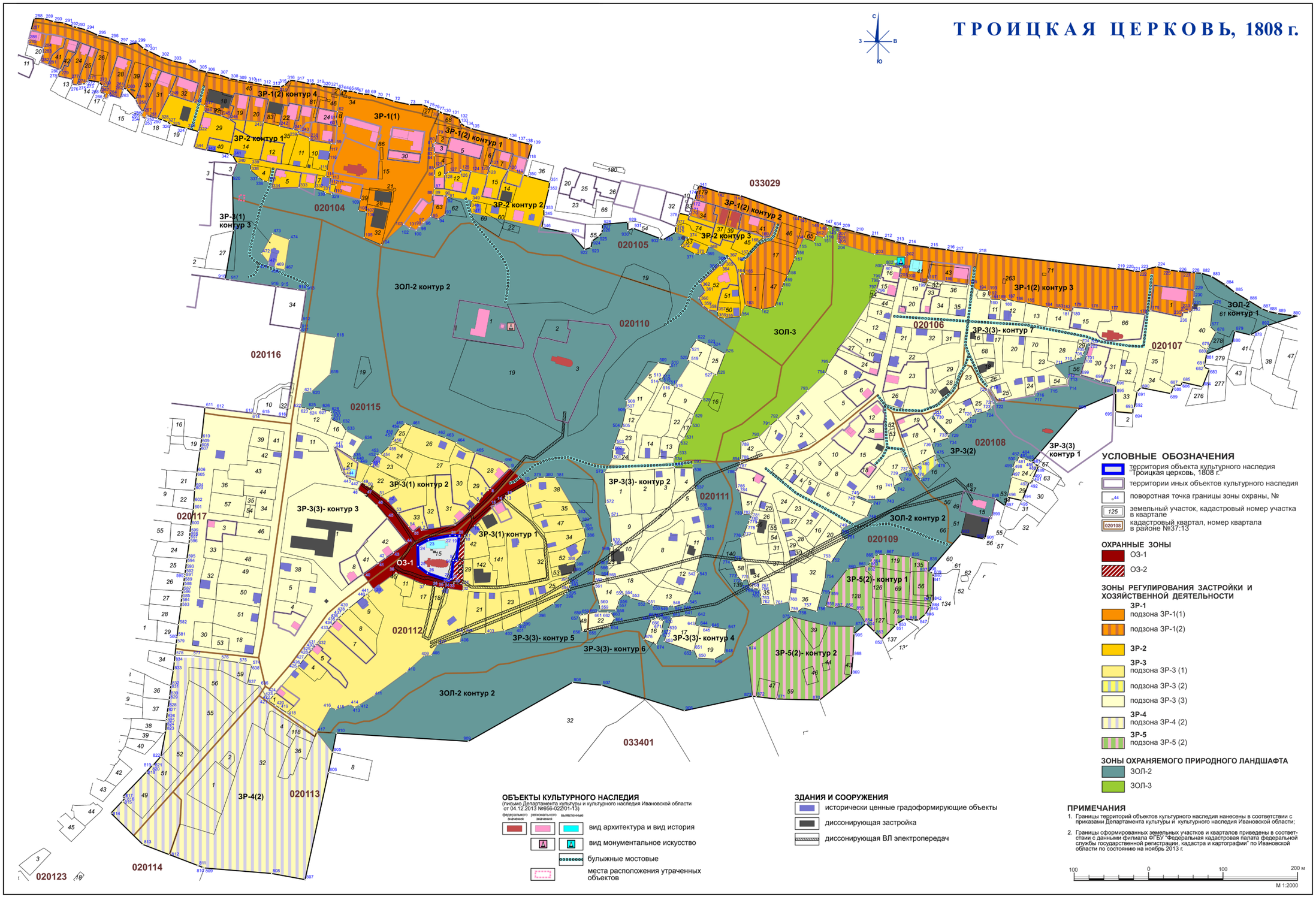

5. Зоны охраны памятника архитектуры федерального значения «Воскресенская церковь, 1817 г.»

ВОСКРЕСЕНСКАЯ ЦЕРКОВЬ, 1817 г.

С
З В
Ю

ЗОЛ-4
ЗР-4(2)
ЗР-5(2)
ЗР-5(1)
ЗОЛ-2 контур 1
ЗР-2 контур 3
ЗР-1(2) контур 2
ЗОЛ-5
ЗР-1(1) контур 2
ЗР-1(2) контур 1
ЗР-2 контур 1
ЗР-2 контур 2
ЗР-1(1) контур 1
ОЗ-3
ЗР-3(1) контур 1
ЗОЛ-2 контур 2
ЗР-3(3) контур 2
ЗР-3(1) контур 2
ЗР-3(3) контур 1
020101
020102
020103
020104
020105
020110
020115
020116
033029

УСЛОВНЫЕ ОБОЗНАЧЕНИЯ

- территория объекта культурного наследия "Воскресенская церковь, 1817 г."
- территории иных объектов культурного наследия
- поворотная точка границы зоны охраны, №
- 125 — земельный участок, кадастровый номер участка в квартале
- 020108 — кадастровый квартал, номер квартала в районе №37:13

ОХРАННАЯ ЗОНА

- ОЗ-3

ЗОНЫ РЕГУЛИРОВАНИЯ ЗАСТРОЙКИ И ХОЗЯЙСТВЕННОЙ ДЕЯТЕЛЬНОСТИ

- **ЗР-1**
  - подзона ЗР-1(1)
  - подзона ЗР-1(2)
- **ЗР-2**
- **ЗР-3**
  - подзона ЗР-3 (1)
  - подзона ЗР-3 (3)
- **ЗР-4**
  - подзона ЗР-4 (2)
- **ЗР-5**
  - подзона ЗР-5 (1)
  - подзона ЗР-5 (2)

ЗОНЫ ОХРАНЯЕМОГО ПРИРОДНОГО ЛАНДШАФТА

- ЗОЛ-2
- ЗОЛ-4
- ЗОЛ-5

ОБЪЕКТЫ КУЛЬТУРНОГО НАСЛЕДИЯ
(письмо Департамента культуры и культурного наследия Ивановской области от 04.12.2013 №956-022/01-13)

федерального значения | регионального значения | выявленные

- вид архитектура и вид история
- булыжные мостовые
- места расположения утраченных объектов

ЗДАНИЯ И СООРУЖЕНИЯ

- исторически ценные градоформирующие объекты
- диссонирующая застройка

ПРИМЕЧАНИЯ

1. Границы территорий объектов культурного наследия нанесены в соответствии с приказами Департамента культуры и культурного наследия Ивановской области;
2. Границы сформированных земельных участков и кварталов приведены в соответствии с данными филиала ФГБУ "Федеральная кадастровая палата федеральной службы государственной регистрации, кадастра и картографии" по Ивановской области по состоянию на ноябрь 2013 г.

100 0 100 200 м
М 1:2000

6. Зоны охраны памятника архитектуры федерального значения «Преображенская церковь, 1849 г.»

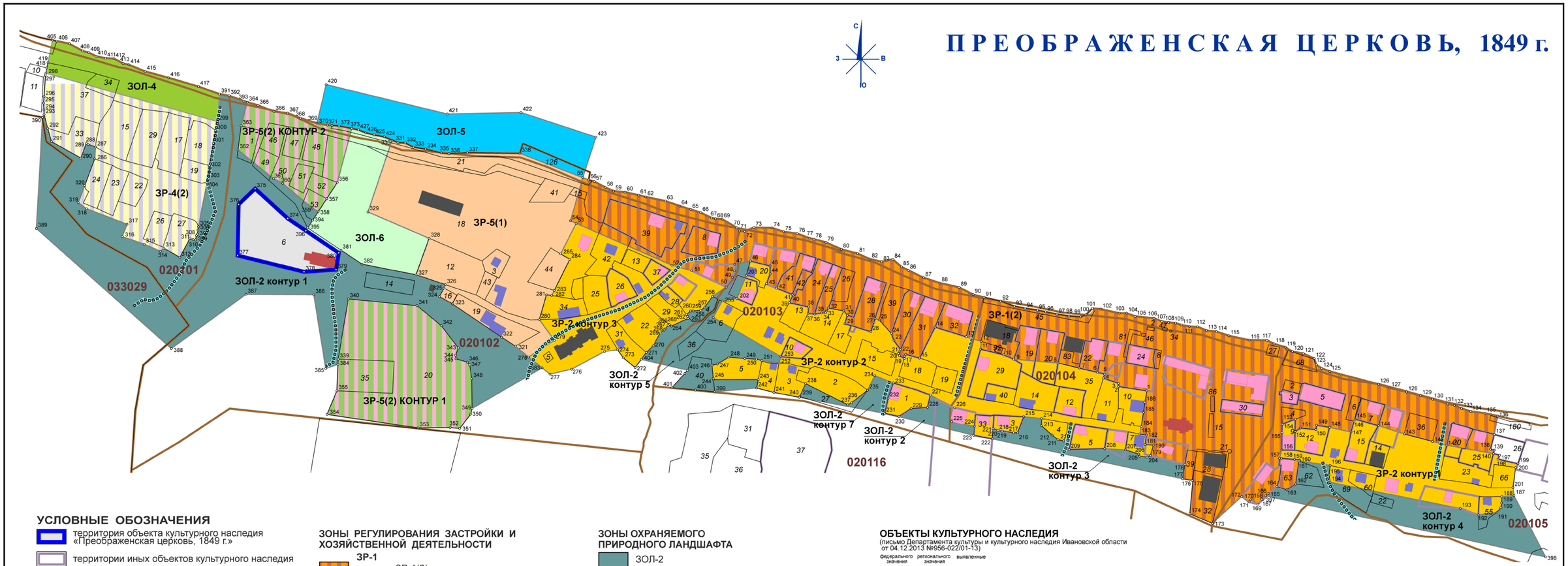

УСЛОВНЫЕ ОБОЗНАЧЕНИЯ

- территория объекта культурного наследия «Преображенская церковь, 1849 г.»
- территории иных объектов культурного наследия
- 44 — поворотная точка границы зоны охраны, №
- 125 — земельный участок, кадастровый номер участка в квартале
- 020108 — кадастровый квартал, номер квартала в районе №37:13

ЗОНЫ РЕГУЛИРОВАНИЯ ЗАСТРОЙКИ И ХОЗЯЙСТВЕННОЙ ДЕЯТЕЛЬНОСТИ

- **ЗР-1** подзона ЗР-1(2)
- **ЗР-2**
- **ЗР-4** подзона ЗР-4 (2)
- **ЗР-5** подзона ЗР-5 (1)
- подзона ЗР-5 (2)

ЗОНЫ ОХРАНЯЕМОГО ПРИРОДНОГО ЛАНДШАФТА

- ЗОЛ-2
- ЗОЛ-4
- ЗОЛ-5
- ЗОЛ-6

ОБЪЕКТЫ КУЛЬТУРНОГО НАСЛЕДИЯ
(письмо Департамента культуры и культурного наследия Ивановской области от 04.12.2013 №956-022/01-13)

федерального значения | регионального значения | выявленные

- вид архитектура и вид история
- булыжные мостовые

ЗДАНИЯ И СООРУЖЕНИЯ

- исторически ценные градоформирующие объекты
- диссонирующая застройка

ПРИМЕЧАНИЯ

1. Границы территорий объектов культурного наследия нанесены в соответствии с приказами Департамента культуры и культурного наследия Ивановской области;
2. Границы сформированных земельных участков и кварталов приведены в соответствии с данными филиала ФГБУ "Федеральная кадастровая палата федеральной службы государственной регистрации, кадастра и картографии" по Ивановской области по состоянию на ноябрь 2013 г.

100 0 100 200 м

М 1:2000

7. Зоны охраны памятника архитектуры федерального значения «Усадьба, XVIII в.: главный дом; флигель»

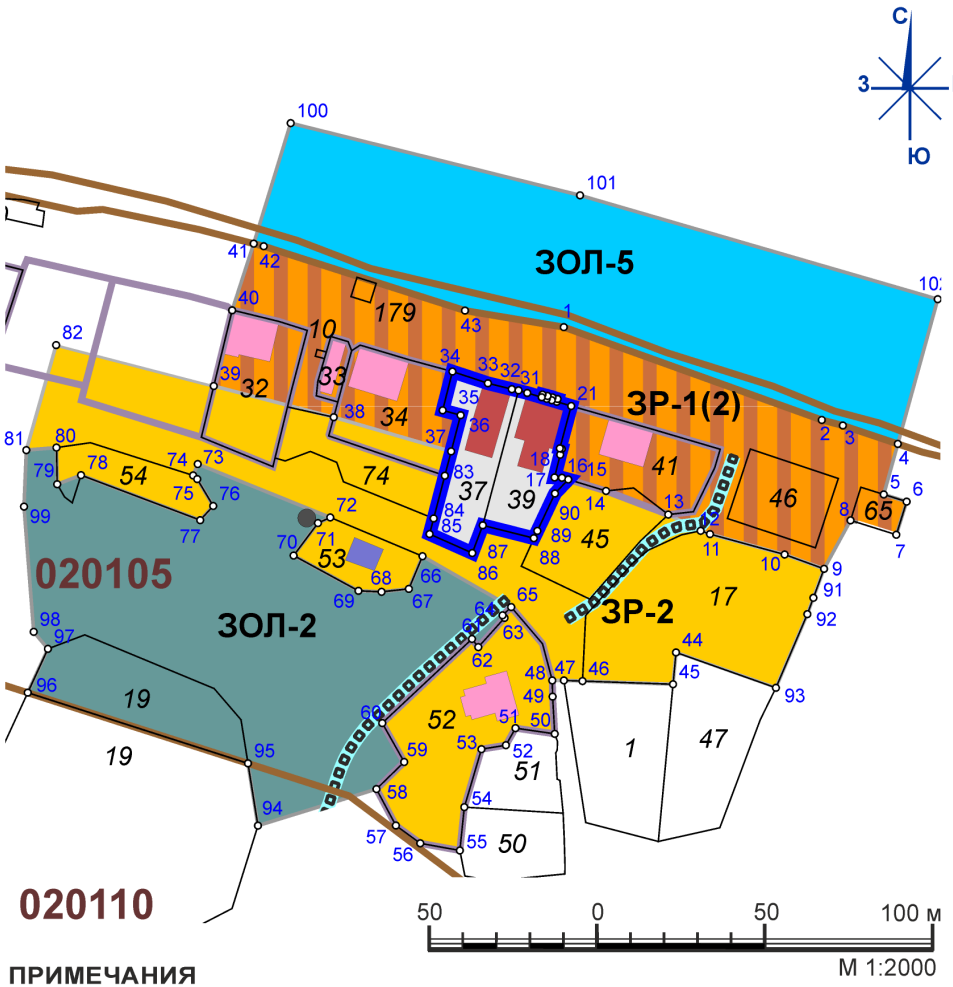

УСАДЬБА XVIII в.: ГЛАВНЫЙ ДОМ; ФЛИГЕЛЬ

УСЛОВНЫЕ ОБОЗНАЧЕНИЯ

- территория объекта культурного наследия «Усадьба XVIII -XIX вв.: главный дом; флигель»
- территории иных объектов культурного наследия
- 44 — поворотная точка границы зоны охраны, №
- 125 — земельный участок, кадастровый номер участка в квартале
- 020108 — кадастровый квартал, номер квартала в районе №37:13

ЗОНЫ РЕГУЛИРОВАНИЯ ЗАСТРОЙКИ И ХОЗЯЙСТВЕННОЙ ДЕЯТЕЛЬНОСТИ

- ЗР-1 — подзона ЗР-1(2)
- ЗР-2

ЗОНЫ ОХРАНЯЕМОГО ПРИРОДНОГО ЛАНДШАФТА

- ЗОЛ-2
- ЗОЛ-5

ОБЪЕКТЫ КУЛЬТУРНОГО НАСЛЕДИЯ
(письмо Департамента культуры и культурного наследия Ивановской области от 04.12.2013 №956-022/01-13)

федерального значения | регионального значения | выявленные

- вид архитектура и вид история
- булыжные мостовые

ЗДАНИЯ И СООРУЖЕНИЯ

- исторически ценные градоформирующие объекты
- диссонирующая застройка

ПРИМЕЧАНИЯ

1. Границы территорий объектов культурного наследия нанесены в соответствии с приказами Департамента культуры и культурного наследия Ивановской области;
2. Границы сформированных земельных участков и кварталов приведены в соответствии с данными филиала ФГБУ “Федеральная кадастровая палата федеральной службы государственной регистрации, кадастра и картографии” по Ивановской области по состоянию на ноябрь 2013 г.

8. Зоны охраны памятника архитектуры федерального значения «Церковь Варвары, 1821 г.»

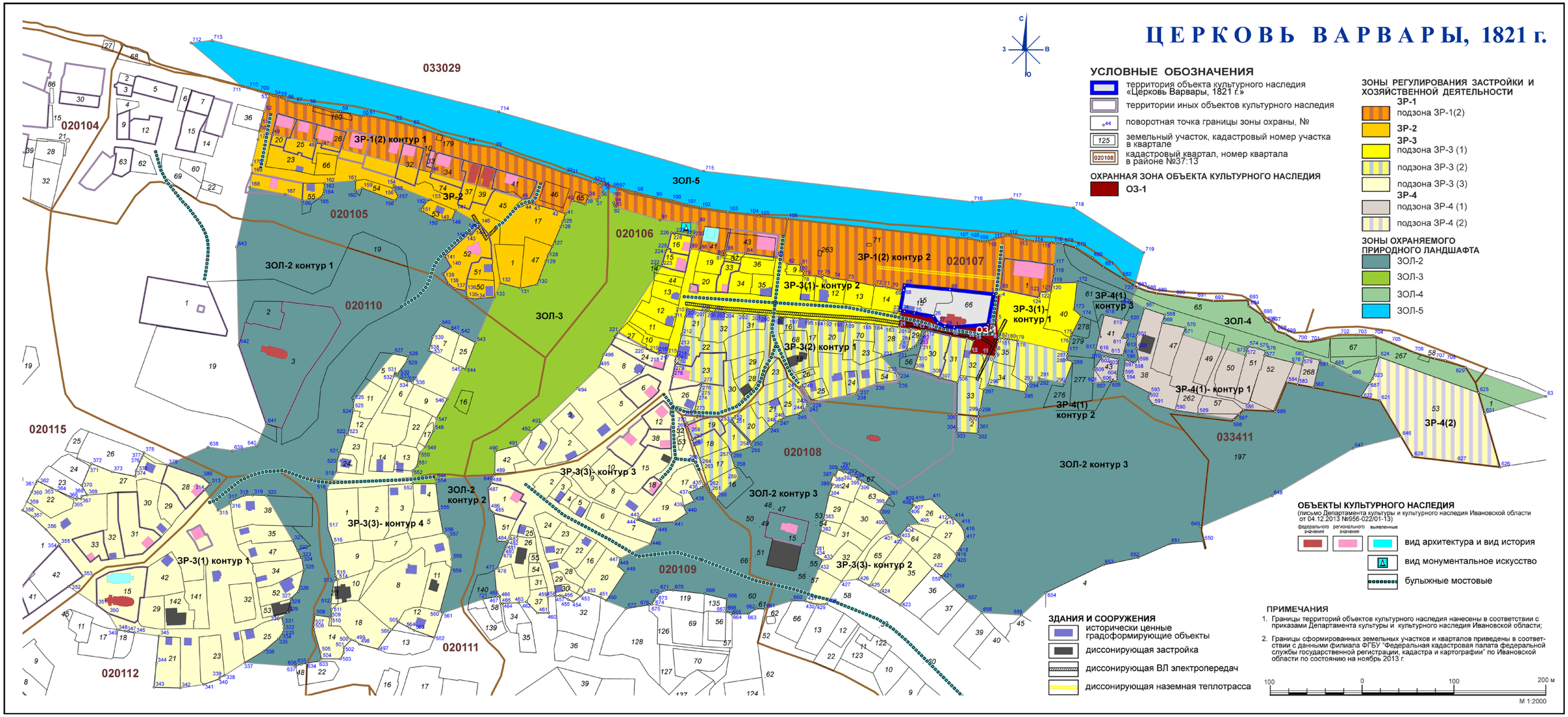

9. Зоны охраны объекта культурного наследия федерального значения «Спасо-Березниковская церковь», 1682 г.

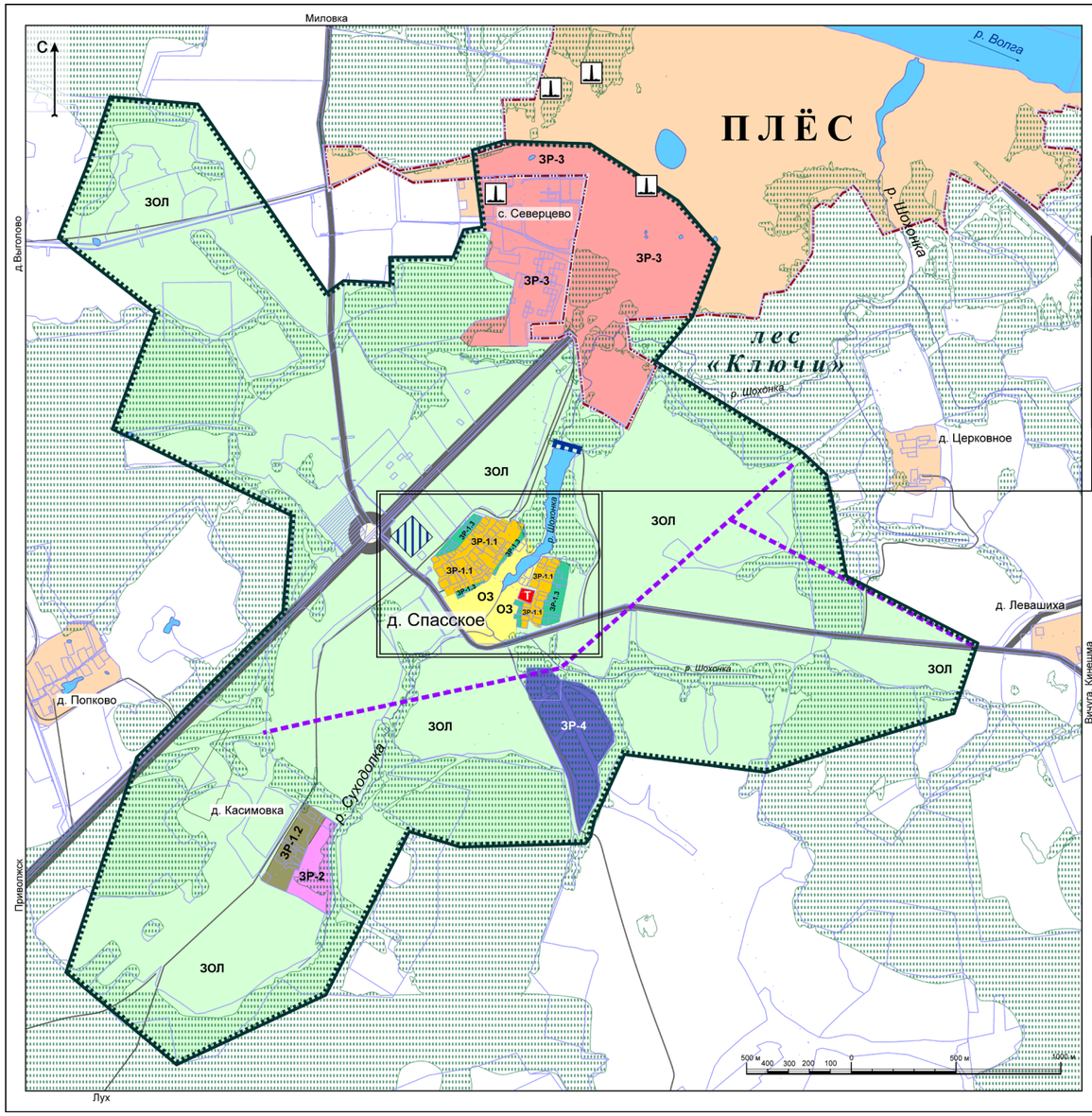

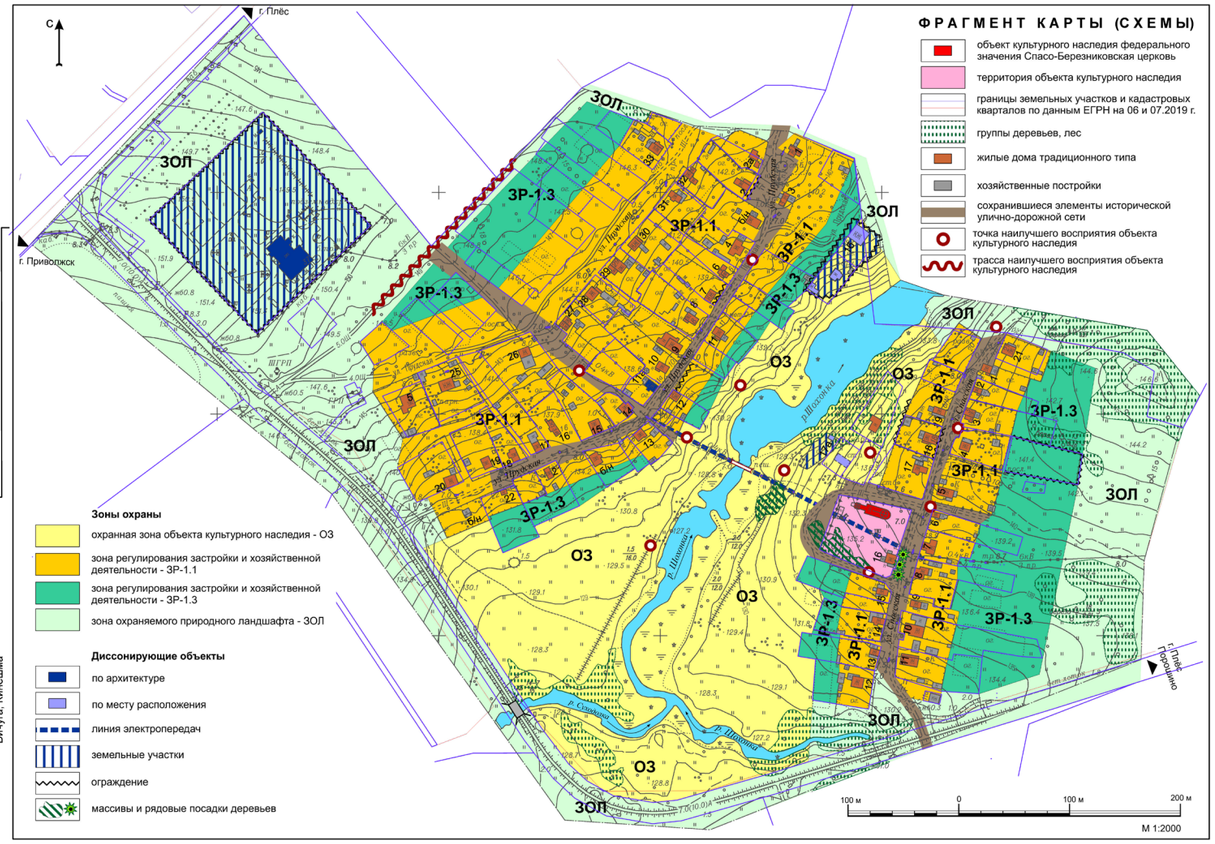

ФРАГМЕНТ КАРТЫ (СХЕМЫ)

- объект культурного наследия федерального значения Спасо-Березниковская церковь
- территория объекта культурного наследия
- границы земельных участков и кадастровых кварталов по данным ЕГРН на 06 и 07.2019 г.
- группы деревьев, лес
- жилые дома традиционного типа
- хозяйственные постройки
- сохранившиеся элементы исторической улично-дорожной сети
- точка наилучшего восприятия объекта культурного наследия
- трасса наилучшего восприятия объекта культурного наследия

Зоны охраны

- охранная зона объекта культурного наследия - ОЗ
- зона регулирования застройки и хозяйственной деятельности - ЗР-1.1
- зона регулирования застройки и хозяйственной деятельности - ЗР-1.3
- зона охраняемого природного ландшафта - ЗОЛ

Диссонирующие объекты

- по архитектуре
- по месту расположения
- линия электропередач
- земельные участки
- ограждение
- массивы и рядовые посадки деревьев

УСЛОВНЫЕ ОБОЗНАЧЕНИЯ

- граница города Плёс
- границы земельных участков и кадастровых кварталов по данным ЕГРН на 06 и 07.2019 г.
- территории населённых пунктов в границах кадастровых кварталов
- граница зон охраны объекта культурного наследия «Спасо-Березниковская церковь», 1682 г.
- массивы лесов и высокоствольных насаждений
- территория объекта культурного наследия - **Т**
- дороги

ЗОНЫ ОХРАНЫ ОБЪЕКТА КУЛЬТУРНОГО НАСЛЕДИЯ

- охранная зона объекта культурного наследия - **ОЗ**

зона регулирования застройки и хозяйственной деятельности - ЗР-1

- регламентный участок - **ЗР-1**.1
- регламентный участок - **ЗР-1.2**
- регламентный участок - **ЗР-1.3**
- зона регулирования застройки и хозяйственной деятельности - **ЗР-2**
- зона регулирования застройки и хозяйственной деятельности - **ЗР-3**
- зона регулирования застройки и хозяйственной деятельности - **ЗР-4**
- зона охраняемого природного ландшафта - ЗОЛ

ДИССОНИРУЮЩИЕ ОБЪЕКТЫ

- линии и опоры ЛЭП 35 кВ
- вышки связи, трубы
- пожарно-спасательная часть ПСЧ-55

10. Объединенная зона охраны объектов культурного наследия регионального значения, расположенных на улицах Никольской, Варваринской, переулке Кропоткина и проезде Вичугском города Плеса

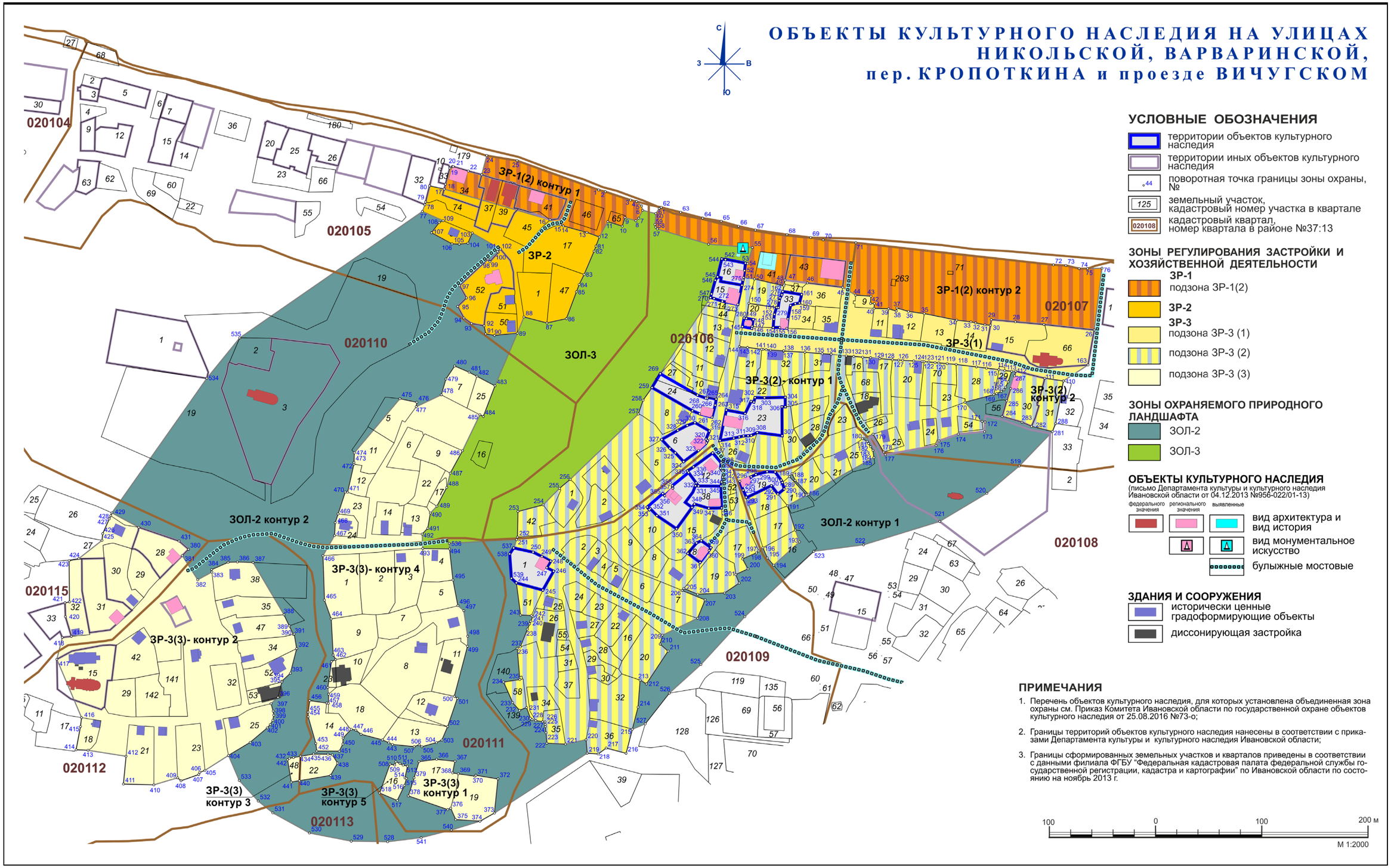

11. Зоны охраны памятника архитектуры регионального значения «Церковь Петра и Павла», 1845 г.

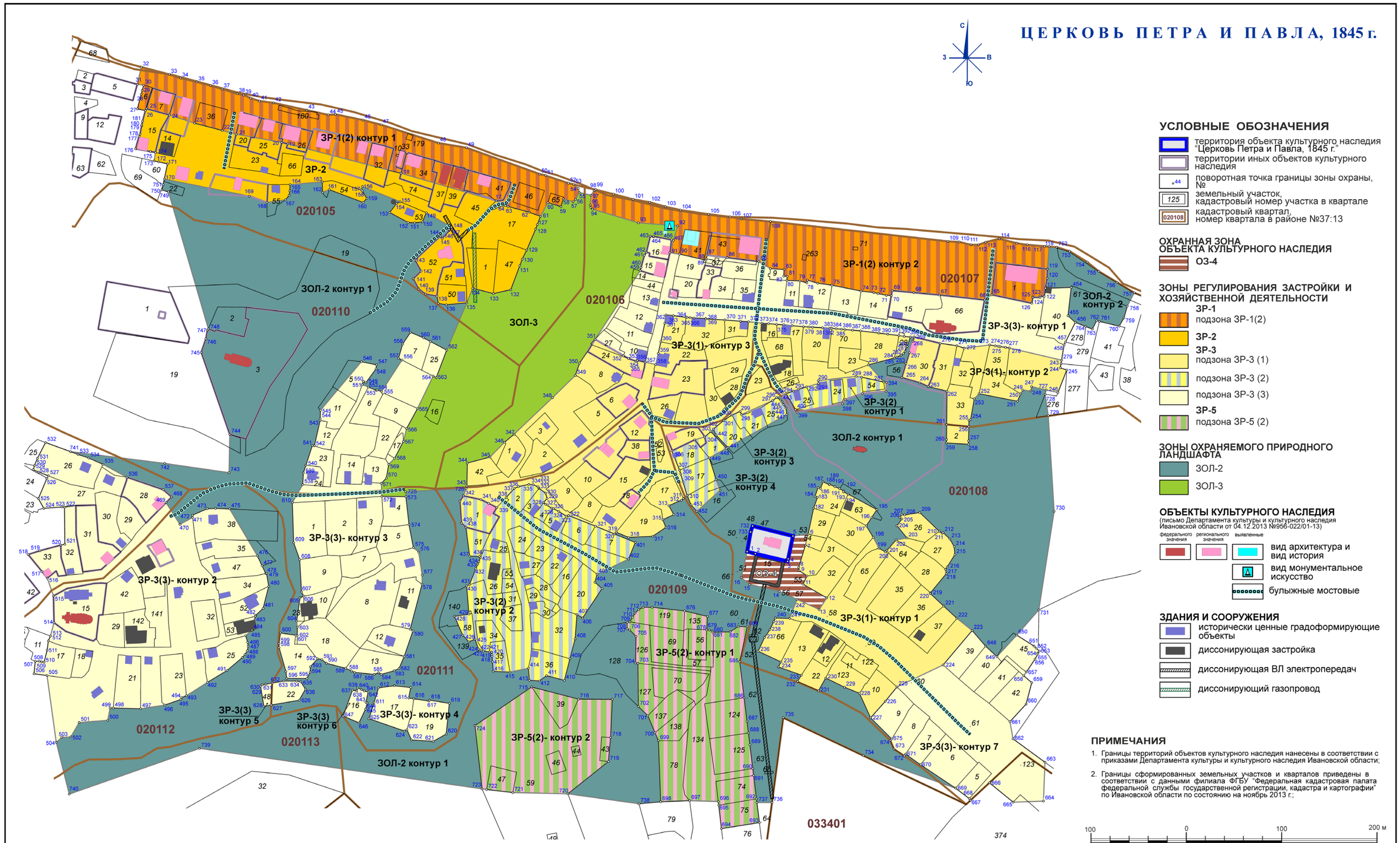

12. Объединенная зона охраны объектов культурного наследия регионального значения, расположенных на площади Торговой, улицах Советской, Ленина, Юрьевской, Островского и переулке Советском города Плеса

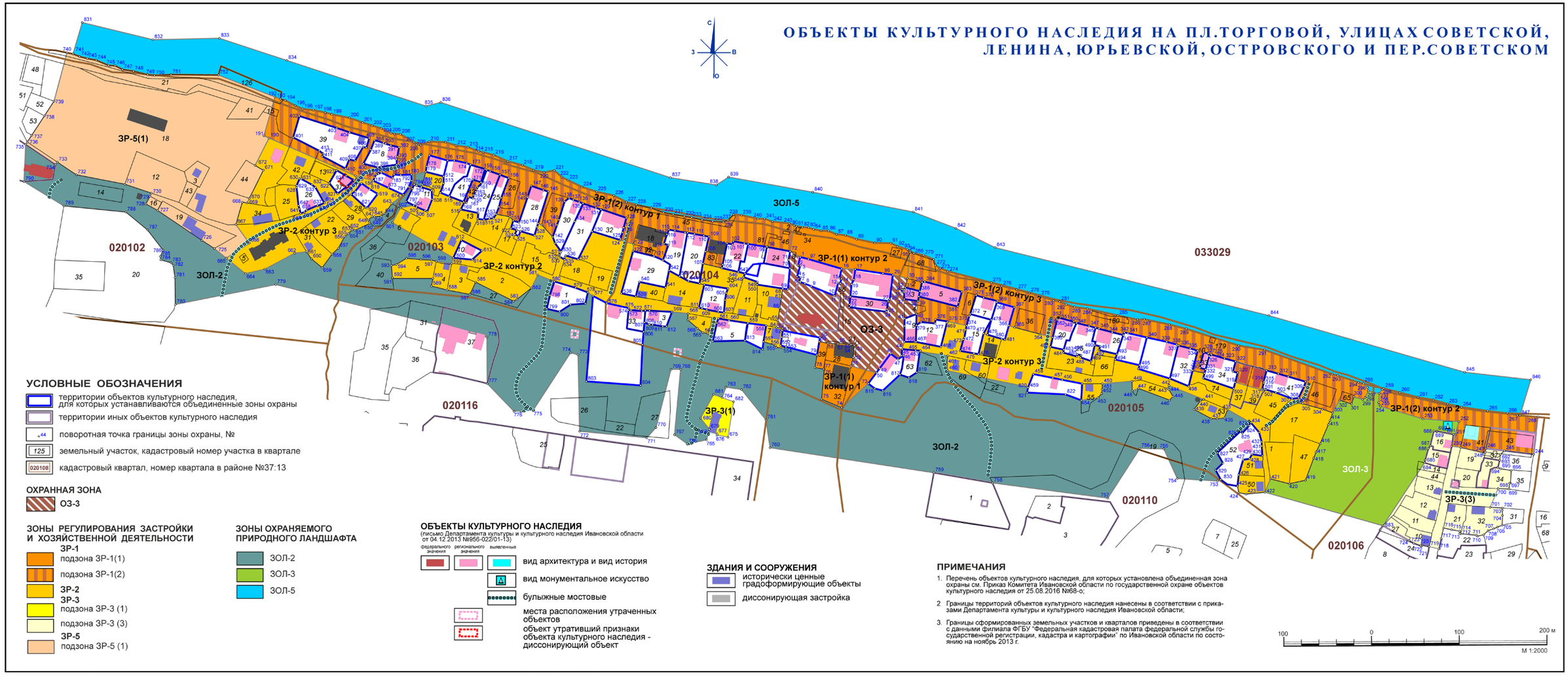

13. Зоны охраны памятника архитектуры регионального значения «Ансамбль городской больницы», 1898 г.

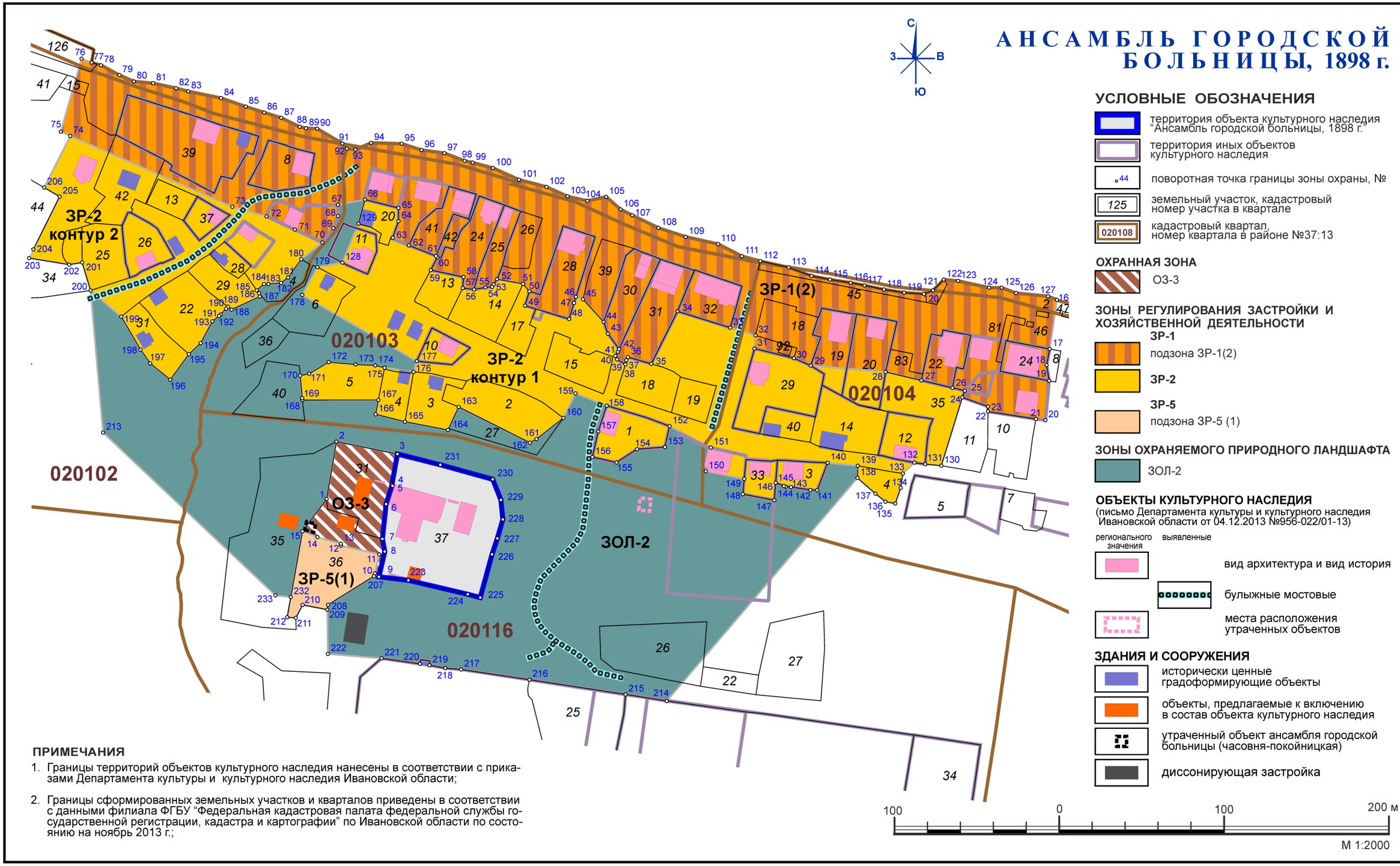

АНСАМБЛЬ ГОРОДСКОЙ БОЛЬНИЦЫ, 1898 г.

УСЛОВНЫЕ ОБОЗНАЧЕНИЯ

- территория объекта культурного наследия "Ансамбль городской больницы, 1898 г."
- территория иных объектов культурного наследия
- 44 — поворотная точка границы зоны охраны, №
- 125 — земельный участок, кадастровый номер участка в квартале
- 020108 — кадастровый квартал, номер квартала в районе №37:13

ОХРАННАЯ ЗОНА

- ОЗ-3

ЗОНЫ РЕГУЛИРОВАНИЯ ЗАСТРОЙКИ И ХОЗЯЙСТВЕННОЙ ДЕЯТЕЛЬНОСТИ

ЗР-1
- подзона ЗР-1(2)

ЗР-2

ЗР-5
- подзона ЗР-5 (1)

ЗОНЫ ОХРАНЯЕМОГО ПРИРОДНОГО ЛАНДШАФТА

- ЗОЛ-2

ОБЪЕКТЫ КУЛЬТУРНОГО НАСЛЕДИЯ
(письмо Департамента культуры и культурного наследия Ивановской области от 04.12.2013 №956-022/01-13)

регионального значения	выявленные	
		вид архитектура и вид история
		булыжные мостовые
		места расположения утраченных объектов

ЗДАНИЯ И СООРУЖЕНИЯ

- исторически ценные градоформирующие объекты
- объекты, предлагаемые к включению в состав объекта культурного наследия
- утраченный объект ансамбля городской больницы (часовня-покойницкая)
- диссонирующая застройка

100 0 100 200 м

М 1:2000

ПРИМЕЧАНИЯ

1. Границы территорий объектов культурного наследия нанесены в соответствии с приказами Департамента культуры и культурного наследия Ивановской области;
2. Границы сформированных земельных участков и кварталов приведены в соответствии с данными филиала ФГБУ "Федеральная кадастровая палата федеральной службы государственной регистрации, кадастра и картографии" по Ивановской области по состоянию на ноябрь 2013 г.;

14. Объединенная зона охраны объектов культурного наследия регионального значения, расположенных на улице Корнилова города Плеса

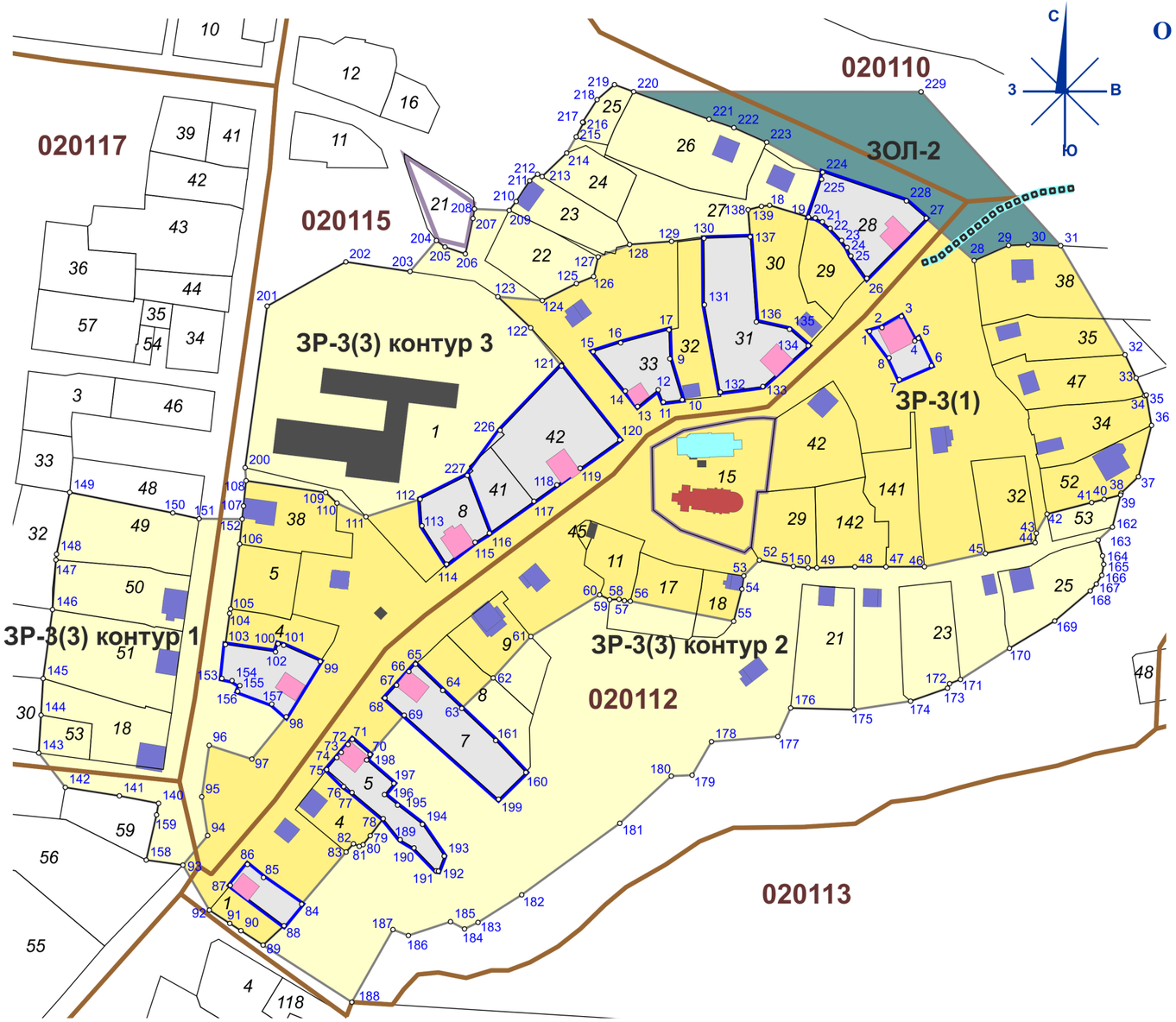

ОБЪЕКТЫ КУЛЬТУРНОГО НАСЛЕДИЯ НА УЛ. КОРНИЛОВА

УСЛОВНЫЕ ОБОЗНАЧЕНИЯ

- территория объекта культурного наследия
- территории иных объектов культурного наследия
- 44 — поворотная точка границы зоны охраны, №
- 125 — земельный участок,кадастровый номер участка в квартале
- 020108 — кадастровый квартал, номер квартала в районе №37:13

ЗОНЫ РЕГУЛИРОВАНИЯ ЗАСТРОЙКИ И ХОЗЯЙСТВЕННОЙ ДЕЯТЕЛЬНОСТИ

ЗР-3
- подзона ЗР-3(1)
- подзона ЗР-3(3)

ЗОНЫ ОХРАНЯЕМОГО ПРИРОДНОГО ЛАНДШАФТА

- ЗОЛ-2

ОБЪЕКТЫ КУЛЬТУРНОГО НАСЛЕДИЯ

(письмо Департамента культуры и культурного наследия Ивановской области от 04.12.2013 №956-022/01-13)

федерального значения | регионального значения | выявленные

- вид архитектура и вид история
- булыжные мостовые

ЗДАНИЯ И СООРУЖЕНИЯ

- исторически ценные градоформирующие объекты
- диссонирующая застройка

ПРИМЕЧАНИЯ

1. Перечень объектов культурного наследия, для которых установлена объединенная зона охраны см. Приказ Комитета Ивановской области по государственной охране объектов культурного наследия от 25.08.2016 №76-о;
2. Границы территорий объектов культурного наследия нанесены в соответствии с приказами Департамента культуры и культурного наследия Ивановской области;
3. Границы сформированных земельных участков и кварталов приведены в соответствии с данными филиала ФГБУ “Федеральная кадастровая палата федеральной службы государственной регистрации, кадастра и картографии” по Ивановской области по состоянию на ноябрь 2013 г.

100 20 0 100 м

М 1:2000

15. Зоны охраны памятника архитектуры регионального значения «Здание женского училища», I пол. XIX в.

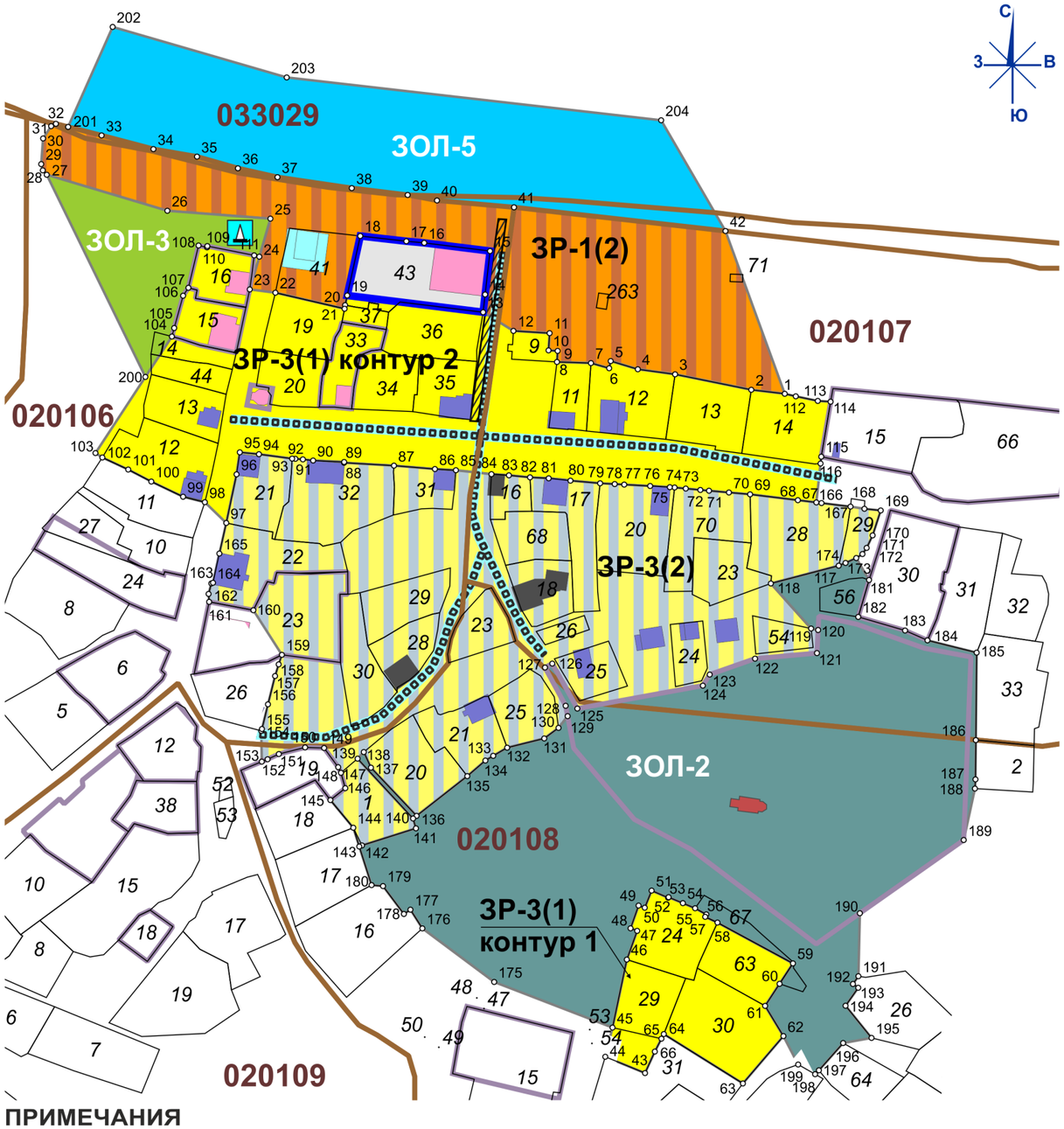

ЗДАНИЕ ЖЕНСКОГО УЧИЛИЩА, I пол. XIX в.

С
З В
Ю

УСЛОВНЫЕ ОБОЗНАЧЕНИЯ

- территория объекта культурного наследия «Здание женского училища, I пол. XIX в.»
- территория иных объектов культурного наследия
- 44 — поворотная точка границы зоны охраны, №
- 125 — земельный участок, кадастровый номер участка в квартале
- 020108 — кадастровый квартал, номер квартала в районе №37:13

ЗОНЫ РЕГУЛИРОВАНИЯ ЗАСТРОЙКИ И ХОЗЯЙСТВЕННОЙ ДЕЯТЕЛЬНОСТИ

ЗР-1
подзона ЗР-1(2)

ЗР-3
подзона ЗР-3 (1)
подзона ЗР-3 (2)

ЗОНЫ ОХРАНЯЕМОГО ПРИРОДНОГО ЛАНДШАФТА

- ЗОЛ-2
- ЗОЛ-3
- ЗОЛ-5

ОБЪЕКТЫ КУЛЬТУРНОГО НАСЛЕДИЯ

(письмо Департамента культуры и культурного наследия Ивановской области от 04.12.2013 №956-022/01-13)

федерального значения | регионального значения | выявленные

- вид архитектура и вид история
- вид монументальное искусство
- булыжные мостовые

ЗДАНИЯ И СООРУЖЕНИЯ

- исторически ценные градоформирующие объекты
- диссонирующая застройка
- диссонирующая ВЛ электропередач

100 20 0 100 м
М 1:2000

ПРИМЕЧАНИЯ

1. Границы территорий объектов культурного наследия нанесены в соответствии с приказами Департамента культуры и культурного наследия Ивановской области;
2. Границы сформированных земельных участков и кварталов приведены в соответствии с данными филиала ФГБУ “Федеральная кадастровая палата федеральной службы государственной регистрации, кадастра и картографии” по Ивановской области по состоянию на ноябрь 2013 г.;

16. Зоны охраны памятника архитектуры регионального значения «Дом Грошева – Подгорнова», XVIII – XIX вв.

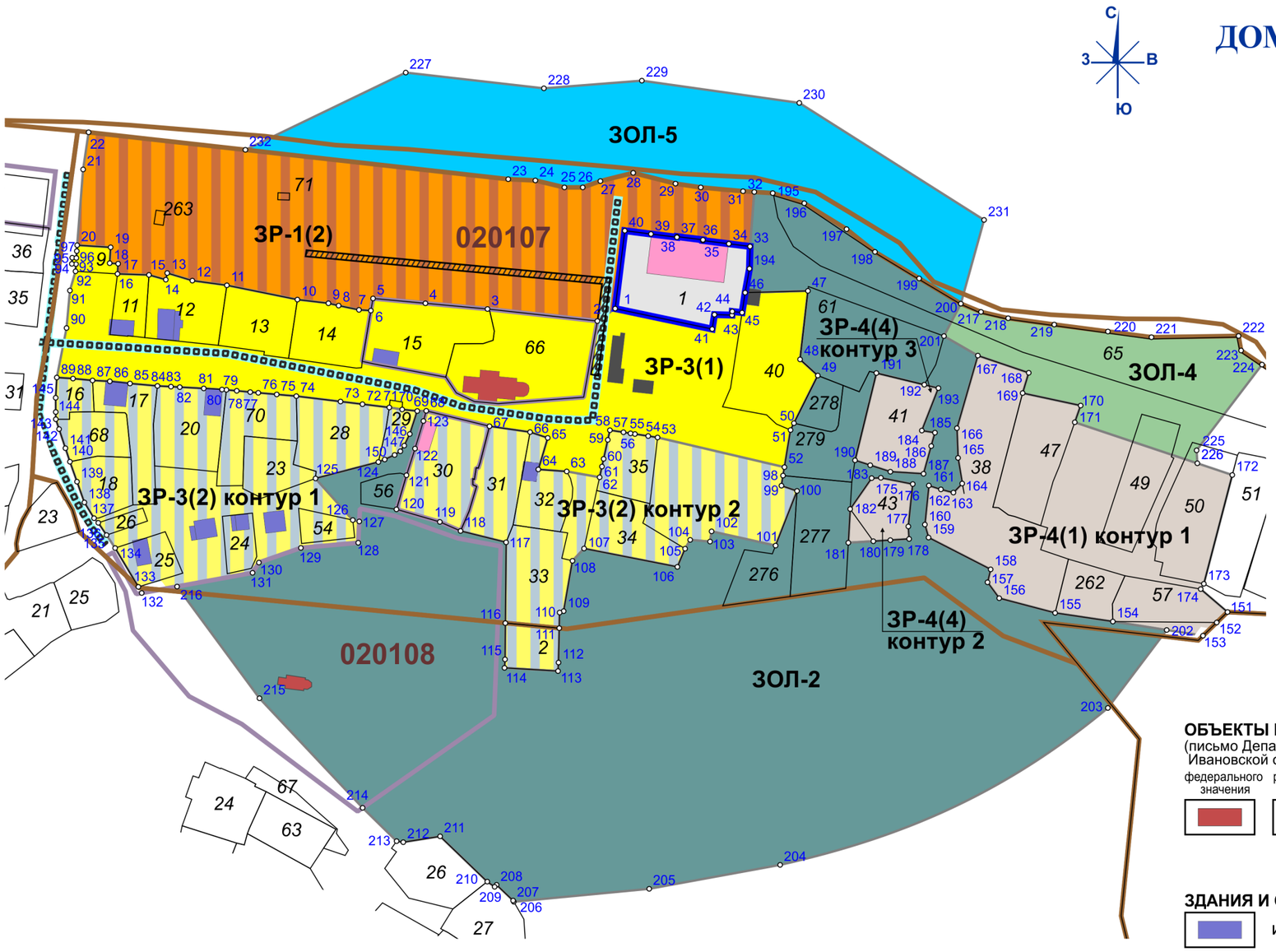

ПРИМЕЧАНИЯ

1. Границы территорий объектов культурного наследия нанесены в соответствии с приказами Департамента культуры и культурного наследия Ивановской области;
2. Границы сформированных земельных участков и кварталов приведены в соответствии с данными филиала ФГБУ “Федеральная кадастровая палата федеральной службы государственной регистрации, кадастра и картографии” по Ивановской области по состоянию на ноябрь 2013 г.;

17. Зоны охраны памятника архитектуры регионального значения «Дом жилой», кон. XIX в.

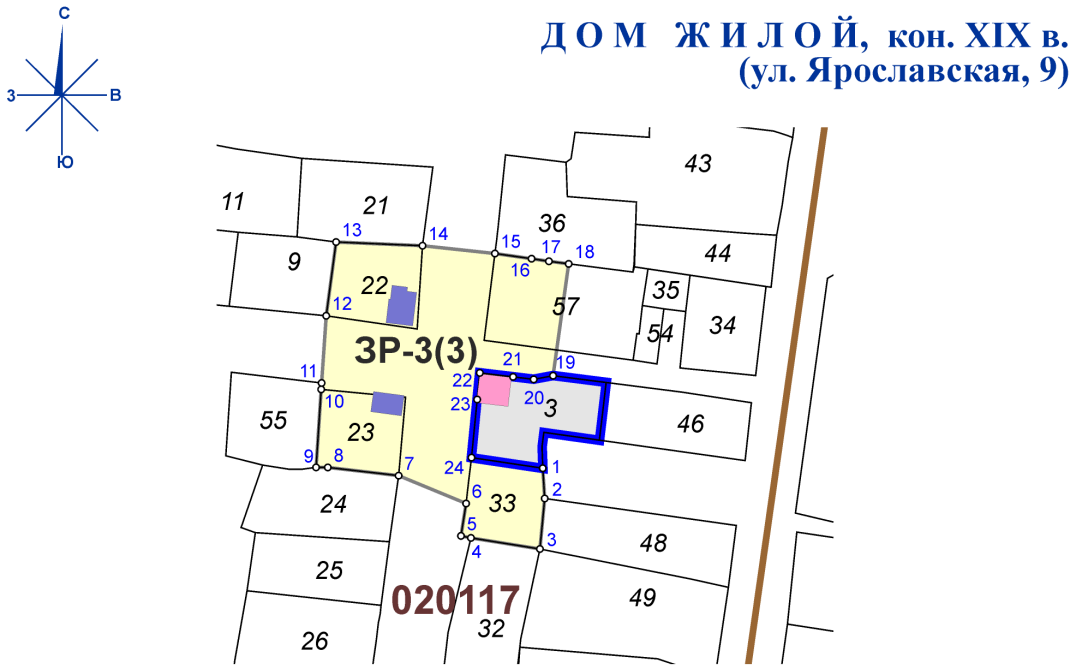

УСЛОВНЫЕ ОБОЗНАЧЕНИЯ

территория объекта культурного наследия “Дом жилой, кон. XIX в.”

44 поворотная точка границы зоны охраны, №

125 земельный участок, кадастровый номер участка в квартале

020117 кадастровый квартал, номер квартала в районе №37:13

ЗОНЫ РЕГУЛИРОВАНИЯ ЗАСТРОЙКИ И ХОЗЯЙСТВЕННОЙ ДЕЯТЕЛЬНОСТИ

ЗР-3

подзона ЗР-3(3)

ОБЪЕКТЫ КУЛЬТУРНОГО НАСЛЕДИЯ

(письмо Департамента культуры и культурного наследия Ивановской области от 04.12.2013 №956-022/01-13)

вид архитектура - регионального значения

ЗДАНИЯ И СООРУЖЕНИЯ

исторически ценные градоформирующие объекты

ПРИМЕЧАНИЯ

1. Границы территории объекта культурного наследия нанесены в соответствии с Приказом Департамента культуры и культурного наследия Ивановской области от 08.11.2012 № 178;
2. Границы сформированных земельных участков и кварталов приведены в соответствии с данными филиала ФГБУ “Федеральная кадастровая палата федеральной службы государственной регистрации, кадастра и картографии” по Ивановской области по состоянию на ноябрь 2013 г.;

100 20 0 100 м

М 1:2000

18. Зоны охраны объекта культурного наследия регионального значения «Усадьба Алексеевская», 1780-е-1809 гг.: «Главный дом усадьбы», 1795-1800 гг.; «Парк, пруд, бухта-канал», 1780е-1809 гг.»

КАРТА (СХЕМА) ЗОН ОХРАНЫ ОБЪЕКТА КУЛЬТУРНОГО НАСЛЕДИЯ

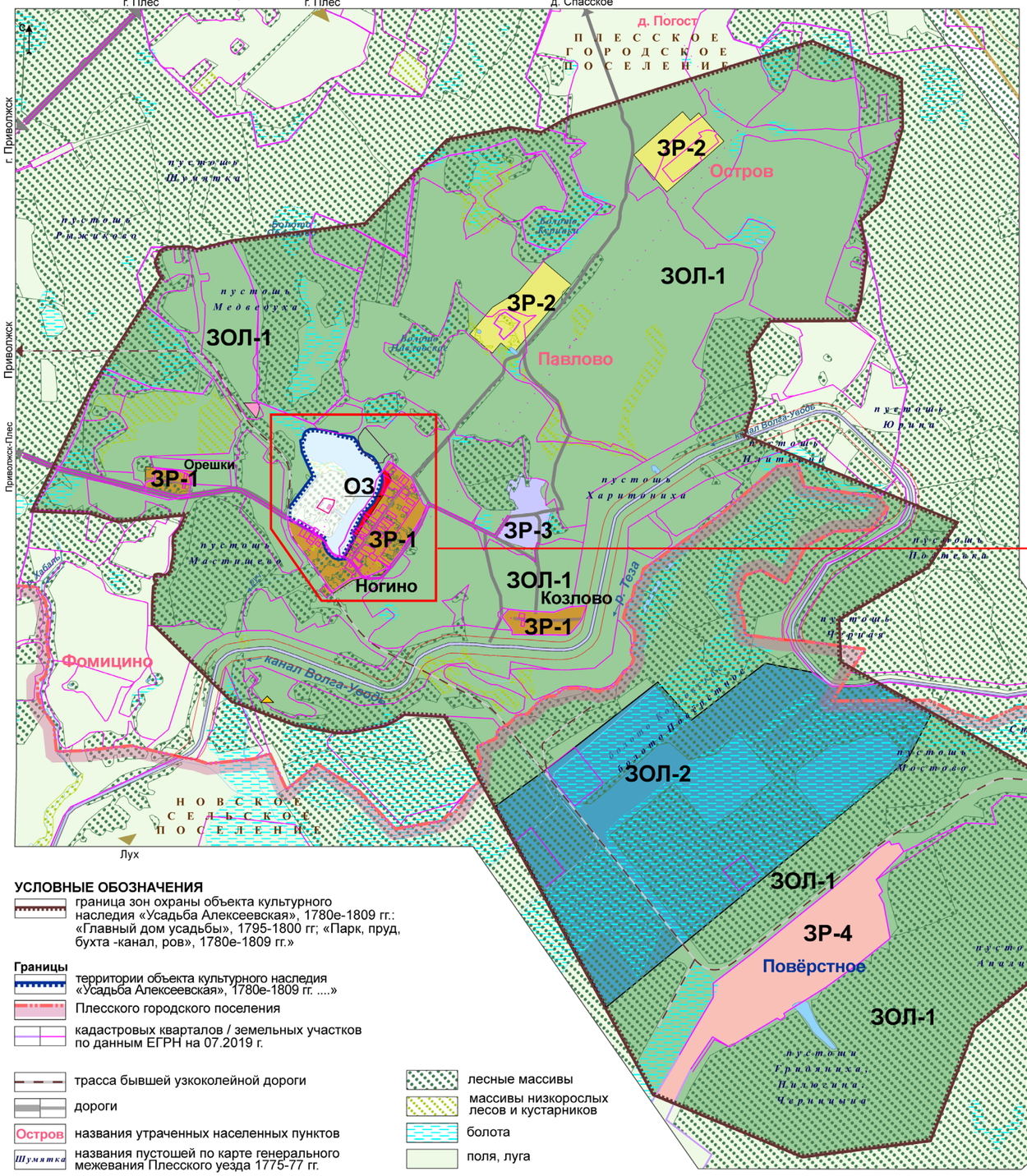

ФРАГМЕНТ КАРТЫ (СХЕМЫ) ЗОН ОХРАНЫ ОБЪЕКТА КУЛЬТУРНОГО НАСЛЕДИЯ

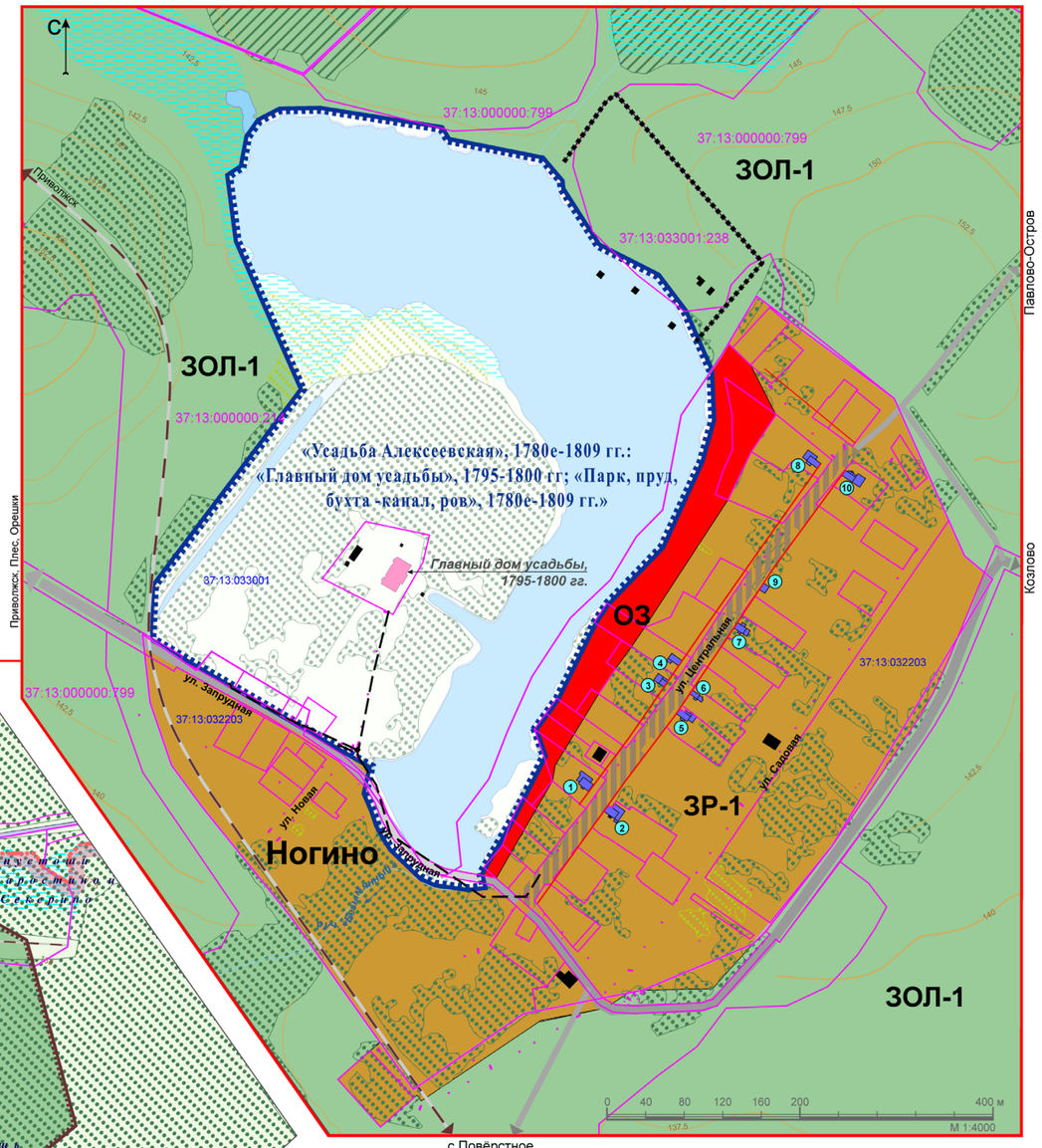

УСЛОВНЫЕ ОБОЗНАЧЕНИЯ

граница зон охраны объекта культурного наследия «Усадьба Алексеевская», 1780е-1809 гг.: «Главный дом усадьбы», 1795-1800 гг; «Парк, пруд, бухта -канал, ров», 1780е-1809 гг.»

Границы

территории объекта культурного наследия «Усадьба Алексеевская», 1780е-1809 гг. ....»

Плесского городского поселения

кадастровых кварталов / земельных участков по данным ЕГРН на 07.2019 г.

трасса бывшей узкоколейной дороги

дороги

Остров — названия утраченных населенных пунктов

Шумятка — названия пустошей по карте генерального межевания Плесского уезда 1775-77 гг.

лесные массивы

массивы низкорослых лесов и кустарников

болота

поля, луга

исторически ценный градоформирующий объект

исторические линии застройки

историческая уличная сеть

Диссонирующие объекты

здания и сооружения

линия электропередач

ограждение из профлиста

0 500 1000 1500 2000 м

Зоны охраны объекта культурного наследия

охранная зона ОЗ

Зоны регулирования застройки и хозяйственной деятельности

ЗР-1

ЗР-2

ЗР-3

ЗР-4

Зоны охраняемого природного ландшафта

ЗОЛ-1

ЗОЛ-2

ПРИЛОЖЕНИЕ №3
к Правилам землепользования и застройки
Плесского городского поселения

ТИПОВЫЕ АРХИТЕКТУРНЫЕ РЕШЕНИЯ В ИСТОРИЧЕСКОМ ПОСЕЛЕНИИ

1. Исторические композиционно-пространственные типы застройки

Тип	Характеристики типа
Торговые ряды, магазины, 1-я пол. – кон. XIX в.	Протяжённые здания, состоящие из блоков и формирующие внешние и внутренние торговые пешеходные пространства.
Казённые, публичные, торговые здания, XIX – нач. XX вв.	Здания протяженным фасадом расположены по линии застройки Торговой площади и занимают бóльшую часть участка.
Представительская купеческая застройка XIX – нач. XX вв.	Усадьба с развитым комплексом каменных строений: двухэтажные главный дом и флигель (палатка), объединённые ограждением с воротами и калиткой, расположены по линии застройки улицы. Иные строения расположены в глубине участка. Владельческий участок окружён общей оградой.
Купеческая застройка XIX – нач. XX вв.	Усадьба с расположенным по линии застройки двухэтажным каменным или каменно-деревянным главным домом и иногда одноэтажной деревянной хозяйственной постройкой (амбар). Хозяйственные постройки расположены в глубине участка. Владельческий участок окружён общей оградой.
Дворянская и купеческая застройка ул. Дворянской кон. XIX-нач. XX вв.,	Усадьба с развитым комплексом деревянных и каменно-деревянных строений. Главный дом и флигель располагаются по линии застройки улицы, формируя ее фронт. На линию застройки может выходить хозяйственная постройка (амбар). В глубине участка – парк с аллеями, фонтанами, беседками. Владельческий участок окружён общей оградой.
Усадебная застройка кон. XIX – нач. XX вв.	Основное каменно-деревянное или деревянное здание расположено по линии застройки улицы, в створе с уличным фасадом – ограждение с воротами и калиткой. Иные деревянные хозяйственные постройки располагаются в глубине участка. Участок окружен по периметру общей оградой. Деревянные хозяйственные постройки (амбар, сарай и т.п.) могут выходить глухим торцом на линию застройки.
Усадебная застройка на рельефе кон. XIX – нач. XX вв.	Основное каменно-деревянное или деревянное одно- двухэтажное или переменной этажности здание с пристройкой к боковому фасаду, где организован вход. Дома расположены по исторической линии застройки, совпадающей с границей квартала вдоль улицы, или при сложных условиях рельефа – в глубине участка. Размещение хозяйственных строений и наличие въезда на участок также зависит от условий рельефа. Участок окружен по периметру общей оградой.
Усадебная застройка на искусственных террасах кон. XIX – нач. XX вв.	Размещение основного каменно-деревянного или деревянного здания зависит от относительной отметки поверхности искусственной террасы: - на уровне проезжей части улицы – по линии застройки; - выше по рельефу относительно уровня проезжей части улицы – с отступом от линии застройки. Подход к дому осуществляется по лестнице, располагающейся в границах или вне границ участка – на территории улицы. Размещение хозяйственных строений и наличие въезда на участок зависит от условий рельефа. Участок окружен по периметру общей оградой.

2. Тип организация уличного фронта земельного участка

Элементы композиции	Варианты композиций	
1. Здания-блоки торговых рядов	**1А** 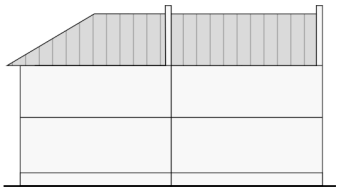 **1Б** 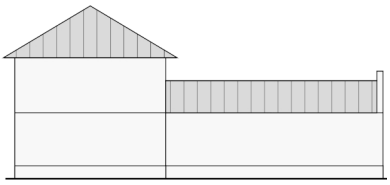 **1В** 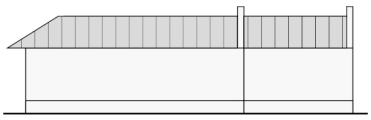	
2. Два дома, ограждение с двумя калитками и воротами	**2А**	
3. Дом, флигель, (палатка, хоз. постройка), ограждение с двумя калитками и воротами	**3А** 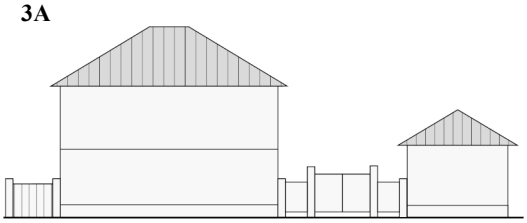	
4. Дом, флигель, (палатка, хоз. постройка), ограждение с калиткой и воротами	**4А** 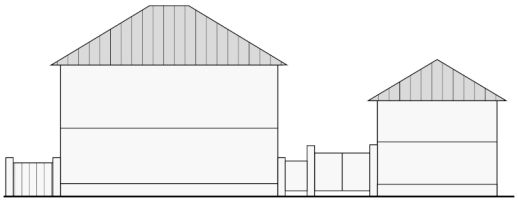 **4Б** 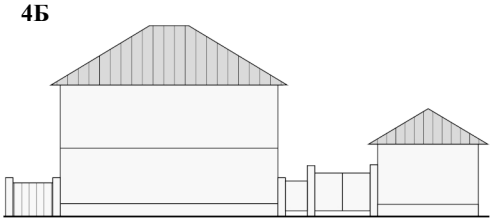	**4В** 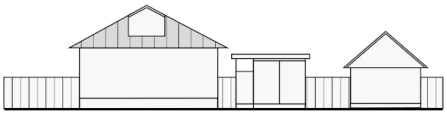
5. Дом, ограждение с калиткой и воротами	**5А** 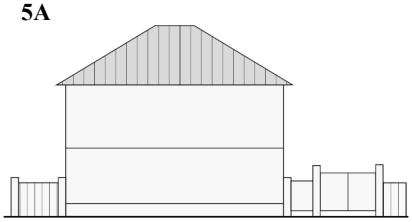	**5Б** 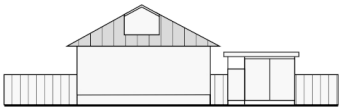
6. Дом, ограждение с калиткой в составе ворот	**6А** 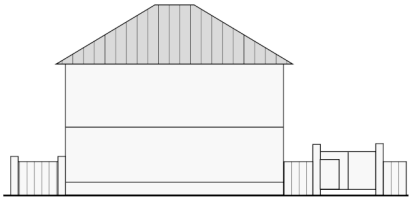	**6Б** 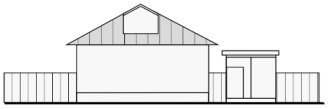

7. Дом, ограждение с калиткой	**7А** 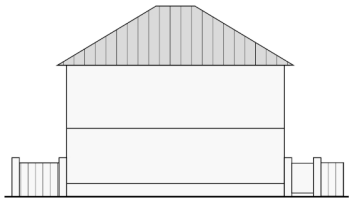	**7Б** 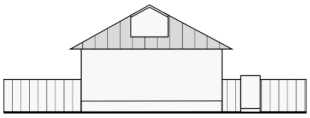
8. Дом с главным входом, ограждение	**8А** 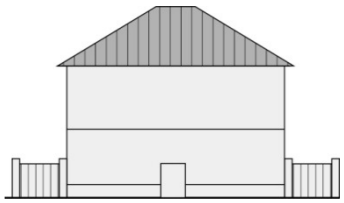	
Дома на рельефе		
9. Дом, ограждение	**9А** Вход в дом организован в пристройке	**9Б** 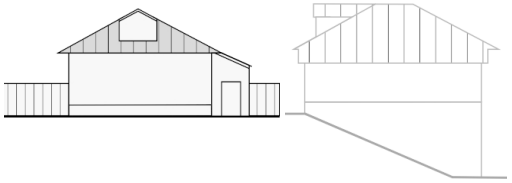 Вход в дом организован в пристройке
Дома на искусственной террасе		
10.Ограждение с калиткой и лестница		**10А** 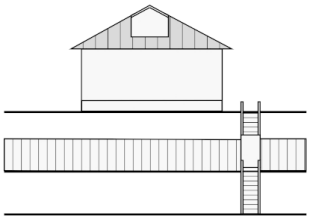
11.Ограждение с калиткой и воротами		**11А** 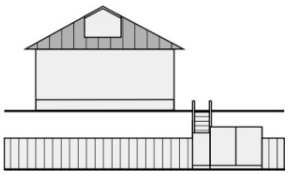

3. Композиционные схемы главных фасадов основных типов исторической застройки

Тип композиционные схемы главных фасадов основных исторических зданий:
первая цифра – этажность,
вторая цифра – количество оконных осей,
п – здание с полуподвалом,
пр. – здание с пристройкой,
м – здание с мезонином.

Характеристики зданий	Одноэтажные здания			Двухэтажные здания			
	без пристройки	с пристройкой	с мезонином	Здания переменной этажности (на рельефе) и с полуподвальным первым этажом		Здания с двумя полными этажами	
				без пристройки	с пристройкой	без пристройки	с пристройкой
Тип	**1.2**	**1.2.пр**					
2 оконные оси		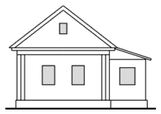					
Высота, м - до конька	4.8-6,0						
- до карниза	2.7-3,7						
Протяжённость здания вдоль улицы, м - основного объёма	3,3-5,0						
- пристройки		1,2-3,0					
Кровля	двухскатная, угол наклона 30^0-45^0						
Материал стен	деревянные						
Тип	**1.3**	**1.3.пр**			**1-2.3.пр**	**2.п.3.пр**	**2.3**	**2.3.пр**
3 оконные оси	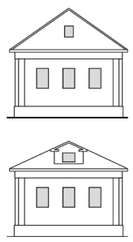	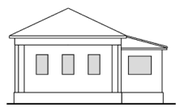			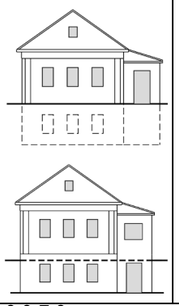			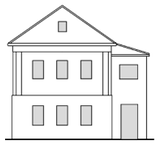
Высота, м - до конька	4,5-7,0	4,8-7,2			6,0-7,6 от max отметки естественного рельефа в пятне застройки		6,5-9,0	6,5-8,3
- до карниза	2,8-5,5	3,0-4,0			3,5-5,5		4,5-7,5	4,2-6,5
Протяжённость здания вдоль улицы, м - основного объёма	4,0-7,5	5,3- 7,5			5,0-7,5		5,0-11,0	5,0-7,3
- пристройки		1,4-3,5			1,5-3,5			2,0-3,5
Кровля	Двухскатная с углом наклона 30^0-45^0, вальмовая и вальмовая с выпускным слуховым окном с углом наклона 20^0-35^0				двухскатная, угол наклона 30^0-40^0		двухскатная с углом наклона 30^0-40^0, вальмовая – 20^0-35^0	двухскатная с углом наклона 30^0-40^0, вальмовая – 20^0-35^0
Материал стен	деревянные				смешанные		смешанные, каменные	смешанные
Тип	**1.4**	**1.4.пр**		**1-2.4**			**2.4**	**2.4.пр**
4 оконные оси	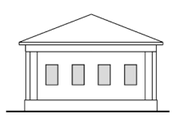	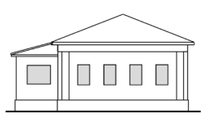		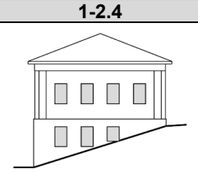			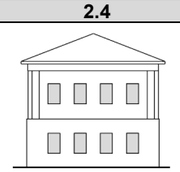	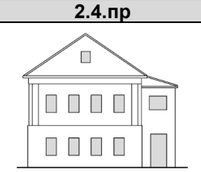

Характеристики зданий	Одноэтажные здания			Двухэтажные здания				
	без пристройки	с пристройкой	с мезонином	Здания переменной этажности (на рельефе) и с полуподвальным первым этажом			Здания с двумя полными этажами	
				без пристройки		с пристройкой	без пристройки	с пристройкой
Высота, м - до конька	4,8-7,2	5,0 – 7,5		5,8-7,0 от max отметки естественного рельефа в пятне застройки			8,0-9,5	7,0-10,5
- до карниза	3,5-4,0	3,5-4,5		4,1-5,0			6,8-8,0	5,5-9,0
Протяжённость здания вдоль улицы, м - основного объёма	6,8-8,3	7,0-9,0		7,3-8,7			7,8-10,0	6,6-9,0
- пристройки		2,0-3,5						2,0-3,3
Кровля	Двухскатная с углом наклона 30^0-40^0, вальмовая и вальмовая с выпускным слуховым окном с углом наклона 20^0-35^0			Вальмовая с углом наклона 20^0-35^0			Вальмовая с углом наклона 20^0-35^0	Двухскатная с углом наклона 30^0-40^0, Вальмовая с углом наклона 20^0-35^0
Материал стен	деревянные			смешанные			смешанные	смешанные, каменные
Тип	**1.5**	**1.5.пр**	**1м.5**	**1-2.5**	**2.п.5**	**1-2.5.пр**	**2.5**	**2.5.пр**
5 оконных осей	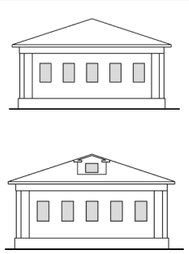	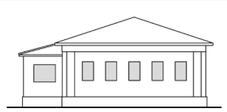	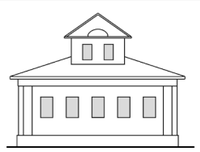	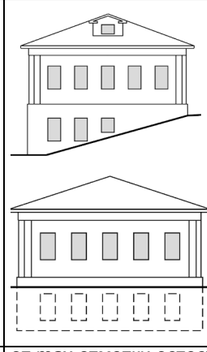	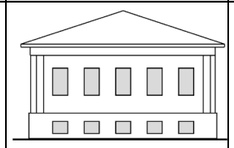	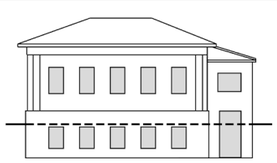	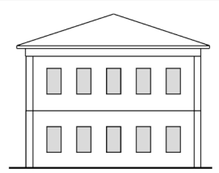	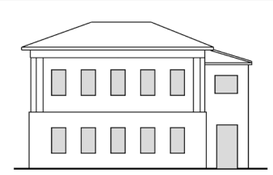
Высота м - до конька	5,0-7,5	4,5-6,5	6,0-7,5	от max отметки естественного рельефа в пятне застройки 5,5-6,7	6,5-7,7	6,5-8,0	7,0-11,0	
- до карниза	3,5-5,5	3,0-4,5	3,0-4,0	3,0-4,0	4,0-5,0	4,8-6,0	5,6-8,5	
Протяжённость здания вдоль улицы, м - основного объёма	7,5-10,0	7,5-10,5	8,3-10,5	7,5-10,0		9,4-10,0	8,8-13,0	
- пристройки		20,-3,0				1,5-3,0		1,5-3,0
Кровля	вальмовая и вальмовая с выпускным слуховым окном и углом наклона 20^0-35^0	Вальмовая с углом наклона 20^0-35^0	Вальмовая с мезонином и углом наклона 20^0-35^0	Вальмовая и вальмовая с выпускным слуховым окном и углом наклона 20^0-35^0		Вальмовая с углом наклона 20^0-35^0	Вальмовая с углом наклона 20^0-35^0	
Материал стен	каменные, деревянные	деревянные	каменные, деревянные	смешанные		смешанные, каменные	каменные, смешанные	смешанные
Тип	**1.6**	**1.6.пр**		**2.п.6**			**2.6**	
6 оконных осей	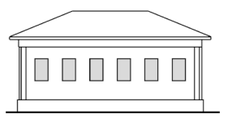	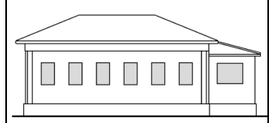		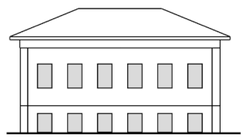			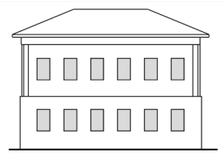	
Высота, м - до конька	5,5-7,5	5,0-7,0		6,0-9,0			8,0-9,0	
- до карниза	3,8-5,0	3,5-5,0		4,0-6,5			5,5-7,0	
Протяжённость здания вдоль улицы, м - основного объёма	10,0-11,0	9,0-11,0		10,0-15,5			10,0-11,5	
- пристройки		2,2-3,0						
Кровля	Вальмовая с углом наклона 20^0	Вальмовая с углом наклона 20^0-35^0		Вальмовая с углом наклона 20^0-35^0			Вальмовая с углом наклона 20-35^0	
Материал стен	деревянные			каменные			каменные, смешанные	
Тип	**1.7**		**1м.7**				**2.7**	
7 оконных осей	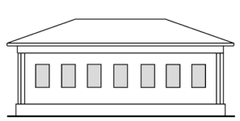		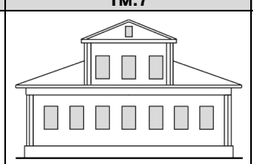				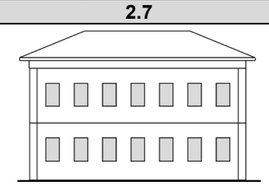	

Характеристики зданий	Одноэтажные здания			Двухэтажные здания			
	без пристройки	с пристройкой	с мезонином	Здания переменной этажности (на рельефе) и с полуподвальным первым этажом		Здания с двумя полными этажами	
				без пристройки	с пристройкой	без пристройки	с пристройкой
Высота, м - до конька	5,5-6,5		10,0-8,0			7,0-12,5	
- до карниза	3,5-4,5		3,5-4,0			5,0-9,5	
Протяжённость здания вдоль улицы, м	10,0-16,0		13,0-15,5			13,5-18,0	
Кровля	Вальмовая с углом наклона 20^0		Вальмовая с углом наклона 20^0			Вальмовая с углом наклона 20^0-35^0	
Материал стен	деревянные		деревянные			каменные	

Композиционные схемы главных фасадов деревянных зданий и деревянных этажей смешанных зданий при наличии перерубов могут быть представлены:

в 4 оконные оси – 2+2, 3+1 или 3+вход;

в 5 оконных осей – 3+2, 2+1+2;

в 6 оконных осей – 3+3, 2+4;

в 7 оконных осей – 2+3+2, 3+1+3.

4. Традиционные архитектурные элементы зданий

№ п/п	Наименование, общий вид	Строительные и отделочные материалы
Элементы, характерные для всех типов зданий		
1	**Крыша**	
	   - высокая вальмовая крыша	Здания в плане прямоугольные, реже почти квадратные, крыши вальмовые, двускатные и четырехскатные. Кровли традиционно из листового железа, соединенного фальцами
	 - двускатная крыша	
	   - четырехскатная крыша	

2	**Мезонин**	
		Мезонин – неполный верхний этаж над средней частью дома. В основном объеме мезонина может быть 1, 2 или 3 окна прямоугольной формы. Ограждающие конструкции обшиты тёсом; кровля – окрашенное не профилированное железо, матовое оцинкованное покрытие. Большой вынос кровли, имитация балкона с колонами, разорванный фронтон. Цвет окраски деталей – белый.

	 	
3	**Слуховое окно**	
	   	Слуховое (чердачное) окно выступает вместе с боковыми стенками и покрытием из основного объема кровли. Кровля двухскатная с большим выносом цельного или разорванного фронтона, Балкон с колоннами, украшен балясинами. Окно с простым оформлением либо с резьбой. Покрытие – фальцованное не профилированное железо. Горизонтальная и вертикальная обшивка тесом ограждающих конструкций.

4	**Водосточные трубы**	
		Водосточные трубы часто украшены богато декорированными воронками и другими элементами из просечного железа. Труба преимущественно имеет плавную форму
		

5	**Печные трубы, дымники**	
		Печные кирпичные трубы могут быть с побелкой или нет либо закрыты металлическими кожухами с накладными элементами (пояски, цветы), иногда оборудованы дымниками из просечного железа
6	**Входы (крыльца, зонты)**	
		Входы в здания оформлены крыльцами с деревянными, коваными или выполненными из просечного железа зонтами. Навес (зонт) – двухскатной, лучковой, арочной формы, на опорах, либо на кронштейнах. Декорирован ажурным заполнением из просеченного железа, коваными решетками, деревянной глухой или пропильной резьбой; покрытие – кровельное железо; дверь - массив дерева, двупольное филенчатое полотно; крыльцо – дерево, с лестницей и деревянными перилами; - кирпич, с каменными лестницей и перилами

7	**Расстекловка окон**	
	7.1. Классическая Т-образная	Переплёт выполнен из дерева. С чистой фрамугой или во фрамугу в одном из окон помещения на треть ширины (или меньше) врезана форточка.
		
		С горбыльками снизу. Наиболее распространённый переплёт. Нижняя подсечка.

		Горбыльки сверху под фрамугой.
		Фрамуга лучковой формы

		Полуциркульное завершение переплета
	7.2. Крестовая	
		Встречается реже Т-образной. Может быть образована разделением фрамуги горбыльком на две части, в одну из которых врезана форточка. Или двухстворчатое окно с вертикальным импостом на всю высоту окна.

<table>
<tr><td></td><td> </td><td></td></tr>
<tr><td></td><td> </td><td>Горбыльки посередине переплёта</td></tr>
<tr><td></td><td>7.3. Веранды и пристройки

 </td><td>Параметры окон отличаются от окон основного объёма здания большим размером по ширине. Может быть повторением по горизонтали крестового или Т-образного рисунка. Встречаются более сложные и разнообразные варианты, с разным ритмом членения основного переплёта и фрамуги, мелкоячеистый рисунок переплетов с использованием геометрического орнамента.</td></tr>
</table>

7.4. Чердачные и слуховые окона



Параметры окон отличаются от окон основного объема здания меньшими размерамии и простой расслекловкой, но встречаются и сложные как у веранд переплёты. Форма завершений – прямая, полуциркульная чердачные окна с вертикальным или радиальным расположением горбыльков.

-прямоугольное

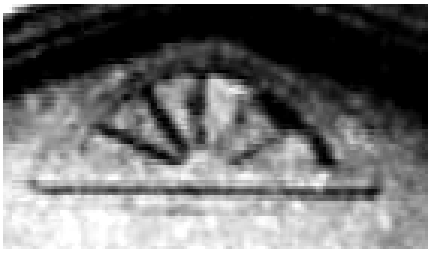

- полуциркульное

Элементы, характерные для каменных зданий и каменных этажей смешанных зданий

8 **Стены**



- кирпич керамический без отделки с расшивкой швов



- побелка по кладке

- известковая штукатурка по кладке

- покраска по кладке

В отделке каменных стен преобладают штукатурка с последующей окраской и шваброvка (известковая обмазка). У зданий, выполненных в «кирпичном стиле», все декоративные элементы, как и поверхность стен, выполнены из кирпича, иногда обрамление окон и карнизы оштукатурены.

	 Рустовка стен	Поверхность стен первых этажей иногда рустована под мегалитическую кладку
9	**Аттик**	
		Для оформления верхней части здания, ризалита, входа. Кирпич керамический, побелка, покраска. Имеет многогранный, ступенчатый абрис. Декорируется сложными карнизами, нишами, зубчиками и ф игурной кладкой.

10	**Парапетные столбики и ограждения**	
		Столбики квадратной формы в плане выполнены из керамического кирпича декорированы профилированным карнизом и нишами. Ограждение – просечное железо, кованая решетка.
11	**Венчающие карнизы**	
	     	Карниз большого выноса (60-100 см). Профилированный карниз декорирован сухариками, зубчиками. Цвет декоративных деталей – белый

12	**Окна**	
	12.1. Прямоугольные	Оконный блок – дерево; отливы – окрашенное черное кровельное железо, матовое оцинкованное покрытие; наличники – известковая штукатурка, использованием лепных элементов; перемычки – лучковые, клинчатые и арочные. Лучковая перемычка декорируется замковым камнем, фактурной штукатуркой. Окна оформлены сандриками, подоконными карнизами, архивольтами. Цвет переплетов – оттенки коричневого, белый. Остекление без переплётов исключено.

- с лучковой перемычкой

- с замковым камнем

- декорирование архивольтом

- декорирование лепниной

-декорирование сандриками

12.2. Лучковые

Характерны для первых этажей смешанной застройки.

- с замковым камнем

- подоконные карнизы

- фигурная кладка

- декорирование архивольтом

	12.3. Арочные - декорирование архивольтом - декорирование лепниной - декорирование выпуском кирпича над окном	
13	**Подоконные ниши** 	Прямоугольной формы, либо с вогнутыми углами округлой формы. Возможно декорирование внутри ниши геометрическими фигурами.

14	**Ложное окно**	
		Неглубокая ниша в стене, имитирующая оконный проем (лучковой и прямоугольной формы), оформленная как окна данного фасада. Также как и в остальных окнах фасада в оформлении присутствуют наличники, сандрики, отливы. Имеет декоративное значение, зрительно облегчает стену. Покраска по керамическому кирпичу, известковая штукатурка. Кирпич керамический, побелка.
15	**Лепные элементы**	
		Известковая штукатурка. Для декорирования стен главного фасада оштукатуренных каменных зданий. Используется в соответствии с выбранной стилистикой. Цвет выступающих элементов – белый.

16	**Междуэтажный карниз**	
		В виде профилированного выступа каменных зданий, а также каменных этажей смешанных зданий. Образован многоступенчатым выпуском кирпичей. Обычно декорирован поребриком или сухариками.
17	**Междуэтажные пояса**	
		Применяются для декорирования стен зданий между этажами. Образуются выпусками кирпичей (фигурная кладка, фигурный кирпич), декорируется нишами, в том числе со скругленными внутрь углами

18	**Пилястры и лопатки**	
	      	Выполняются в ордерных системах, Имеют базу, ствол и капитель. Декорируются нишами, канелюрами, рустом. Кирпич керамический, известковая штукатурка.

19	**Скругленные углы зданий**	
		У зданий занимающих угловое положение в квартале. В криволинейной плоскости стены располагается оконный проем или ложное окно.

20	**Портик**	
		Колонны, высокая база, антаблемент. Портик располагается в центральной части фасада. Используется ордер с парным количеством колонн высотой в 2 этажа.
21	**Балконы**	
		Используется в оформлении главного фасада каменного здания. Вынос балконной плиты на металлических кронштейнах (либо без них) не менее чем на 1,2 м. Ограждение – художественная ковка с четким выделением трех ярусов (верхний, средний, нижний) с геометрическими элементами округлой формы.

22	**Ризалит**	
		Симметричное по отношению к центральной оси здания составляет единое целое с основной массой постройки. Ризалиты имеют малый вынос. Часто акцентируется арочными окнами на 2 этаже. В редких случаях используются лепные элементы.

23	**Ставни, ворота**	
		Створки ворот и ставень деревянные глухие со сплошной зашивкой доской, иногда с небольшими окнами в верхней части.
	Элементы, характерные для деревянных зданий и деревянных этажей смешанных зданий	
23	**Стены**	
	23.1. Сруб без обшивки 	Стены выполнены из бревна, но чаще обшиты тесом, калеванной доской, фальцовкой. Нередка фигурная обшивка (комбинация вертикальной и горизонтальной обшивки, в елочку, ромбами и т.п.)
	23.2. Обшивка - вертикальная - горизонтальная	
	 - в ёлочку  - ромбом	
24	**Фронтон**	
		Наклонная, вертикальная и горизонтальная обшивка тёсом, покраска. Имеет чердачное окно с простым оформлением, либо украшено наличником. В редких случаях встречается разорванный фронтон. Выполняется оформление углов, верхний угол декорируется прорезной резьбой.

		Иногда имеются резные причелины.
	 - с оформлением углов	
	 - разорванный	

	 -со слуховым окном	
25	**Причелины**	
		Используются в украшении верхней части фронтона, предохраняя тем самым слеги от загнивания. Украшается резьбой.
26	**Карниз**	
		Для деревянных зданий с выносом кровли не менее, чем на 60 см, подшитый доской. Цвет окраски - белый

27	**Подзоры**	
	 	В виде декоративной узорчатой полосы вдоль свеса крыши. Выполняется из доски, украшенной пропильной или глухой резьбой.
28	**Накладная резьба на стенах**	
	 	Часто выполняется в виде солнца над окном пристройки со стороны главного фасада. Реже в виде растительного орнамента.

29	**Торцевые доски**	
	 - с геометрической пропильной резьбой	Покрашены в цвет стен. Выполнены с накладной резьбой аналогичного цвета, либо окрашен в белый или яркий контрастирующий цвет. Выделение цокольной и карнизной части. Самый распространенный видом торцевой доски является доска с пальметкой (стилизованная вытянутая пальмовая ветка) в центральной части. Присутствует обрамление.
	- с растительной пропильной резьбой	

- с пальметкой

30 **Окна, наличники**

30.1. Прямоугольные

Окна прямоугольной и лучковой формы;
наличники – дерево с пропильной и накладной резьбой, либо с простым оформлением.
рисунок – животные, растительные и геометрические орнаменты

30.2. Лучковые

30.3. Окна во фронтоне




30.4. Окна на пристройках

31	**Двери**	
	31.1. Входные	Дверь - массив дерева, одно-двупольное филенчатое полотно, вертикальная обшивка тесом
	 однопольное	со стеклом
	- двупольное	
	31.2. Межкомнатные	

32	**Террасы и веранды**	
		Конструкции, ограждение, оконные блоки - дерево; кровельный материал - окрашенное кровельное железо. Крыша – скатная. Рисунок переплетов в единой со зданием архитектурной стилистике. Цвет окраски деталей чаще белый. Остекление без переплетов исключено.

5. Традиционные элементы благоустройства

№ п/п	Наименование, общий вид	Строительные и отделочные материалы
1	**Ворота, заборы, калитки**	
	1.1. Ворота и калитки	
	а) каменные	
		По кирпичным столбам или пилонам устроены ворота и калитки, оштукатуренные или без штукатурки, всегда примыкающие друг к другу. Иногда калитки обрамляют проезд с двух сторон.
		В прямоугольных пилонах-стенках в центре прорезана калитка с лучковой перемычкой, фланкированная арочными нишками. Фриз украшен зубчиками и городками. Композицию пилонов завершают ступенчатые аттики с башенкой. Калитка пилона обрамлена сдвоенными пилястрами, увенчанными ионическими завитками. Арка калитки закреплена замковым камнем, профилированный карниз украшен зубчиками. Пилоны ворот украшены карнизом и рустовкой, фриз пилонов разбит на узкие метопы. Церковная калитка обрамлена выступами в форме православного креста, а её двускатная кровля, украшена небольшими луковичными главками сверху.

	б) деревянные   	Створки ворот и калиток или деревянные - сплошная зашивка досками или металлические – диагональная решётка, украшенная сверху спиралевидными мотивами. Имеют простую прямоугольную, лучковую или сложную форму. Сверху защищены от осадков или двухскатным уголком из досок, покрытым кровельным железом, или односкатной кровлей повторяющей форму створок (для лучковых или сложных ворот) Филенки дверей выполнены сплошной вертикальной (местами диагональной) зашивкой досками, иногда украшены декоративными накладками. Верхняя часть дверей и ворот иногда выполнена решёткой из вертикального бруса или декоративной узорчатой (из просечного железа) решёткой. Встречались калитки и ворота с заполнением решёткой из реек. Встречались ворота с украшениями столбов из просечного железа и деревянными поясками на них.



№ 5



11 / 09 /



	 	
	1.2. Заборы и ограждения а) каменные	Столбы оград общественных зданий выполнены из керамического кирпича, украшены арочными или прямоугольными нишками. Ограда разделена вертикальными тягами или украшена нишами. Столбы закрыты пирамидальными металлическими колпаками или двускатной кровлей, ограда – двухскатной кровлей. Храмовые ограды в известковой обмазке, либо побелка по штукатурке.

	б) деревянные  *- штакетник*	Заборы, выполненные из штакетника, с резным заострённым, пиковым (ромбовидным) или полукруглым верхом. Редко имеют ажурную пропильную резьбу.
	 - сплошная вертикальная зашивка	Глухие щитовые ограды, имеющие сплошную горизонтальную или вертикальную зашивку, защищённые от осадков уголком из двух досок, покрытым кровельным железом.
		Столбы заборов с горизонтальной зашивкой часто имеют вертикальные пазы, в которые вставлены доски.

	 - сплошная горизонтальная зашивка	
	 - комбинированнные	Комбинированные ограды, из сплошной горизонтальной зашивки в нижней части и штакетника сверху.
	   - частокол из кольев	

	 - жердевая изгородь	Жердевая изгородь – несколько длинных горизонтальных жердей, вставленных заострёнными концами в пазы низких опорных столбов.
2	**Тротуарные столбики**	
		Пешеходную зону в некоторых местах ограждают чугунные тротуарные столбики.
3	**Ограждения мостов**	

4	**Лестницы**	
		Деревянные ступени по деревянным косоурам и деревянными простыми перилами
5	**Беседки**	
		Небольшое открытое деревянное квадратное или многогранное в плане сооружение с шатровой кровлей.

ПРИЛОЖЕНИЕ №4
к Правилам землепользования и застройки
Плесского городского поселения

ПЕРЕЧНИ ОБЪЕКТОВ КУЛЬТУРНОГО НАСЛЕДИЯ, ВЫЯВЛЕННЫХ ОБЪЕКТОВ КУЛЬТУРНОГО НАСЛЕДИЯ, ИСТОРИЧЕСКИ ЦЕННЫХ ГРАДОФОРМИРУЮЩИХ ОБЪЕКТОВ, ДИССОНИРУЮЩИХ ОБЪЕКТОВ

1. Перечень объектов культурного наследия федерального значения

№ на карте [1]	Тип объекта	Наименование объекта	Место расположения объекта	Номер ЕГРОКН	Вид объекта	Правоустанавливающий документ	Сведения о территории ОКН	Сведения о зонах охраны	Примечания
Ф1	Достопримечательное место	Плесский государственный историко-архитектурный и художественный музей-заповедник [2]	Ивановская область, Приволжский район, г. Плес	371630417820006	Памятники градостроительства и архитектуры	Указ Президента РФ от 20.02.1995 г. №176	37:13-6.134 [3]	Решение малого Совета Ивановского областного Совета народных депутатов от 11.06.1993 № 138 «Об утверждении границ Плесского государственного историко-архитектурного и художественного музея-заповедника, заповедной территории, зоны охраняемого ландшафта и установлении режимов их охраны и содержания» 37.13.2.26, 37.13.2.28, 37.13.2.29, 37.13.2.30, 37.13.2.27(37:13-6.140) Зона охраняемого природного ландшафта К№ 37:13-6.453	
Ф2	Памятник	«Церковь Ильинская, 1747 г.», 1747 г.	Ивановская область, Приволжский район, г. Плес, Соборная гора ул.	371510343080006	Памятники градостроительства и архитектуры	Постановление Совета Министров РСФСР№1327 от 30.08.1960	Приказ Департамента культуры и культурного наследия Ив. области от 06.11.2012 №150	37:13-6.593, 37:13-6.594 Постановление правительства Ивановской области от 12.10.2015 № 470-п	Описание территории в системе координат, не используемой для ведения ЕГРН
Ф3	Памятник	«Церковь Воскресения (деревянная)», 1699 г.	Ивановская область, Приволжский район, г. Плес, Гора Левитана ул.	371610410890006	Памятники градостроительства и архитектуры	Постановление Совета Министров РСФСР №1327 от 30.08.1960	37:13-8.121 Приказ Департамента культуры от 24.10.2012 №121	37:13-6.595 Постановление Правительства Ивановской области от 12.10.2015 № 469-п	
Ф4	Памятник	«Троицкая церковь», 1808 г.	Ивановская область, Приволжский район, г. Плес, Корнилова ул., 11	371510339570006	Памятники градостроительства и архитектуры	Постановление Совета Министров РСФСР №624 от 04.12.1974 , Указ Президента РФ №176 от 20.02.1995г.	37:13-8.124 Приказ Департамента культуры от 31.10.2012 №139	37:13-6.588, 37:13-6.589, 37:13-6.591, 37:13-6.592 Постановление Правительства Ивановской области от 09.10.2015 № 468-п	

№ на карте [1]	Тип объекта	Наименование объекта	Место расположения объекта	Номер ЕГРОКН	Вид объекта	Правоустанавливающий документ	Сведения о территории ОКН	Сведения о зонах охраны	Примечания
Ф5	Памятник	«Воскресенская церковь», 1817 г.	Ивановская область, Приволжский район, г. Плес, Ленина ул., 2	371510339560006	Памятники градостроительства и архитектуры	Постановление Совета Министров РСФСР №624 от 04.12.1974	37:13-8.120 Приказ Департамента культуры от 16.10.2012 №117	37:13-6.582, 37:13-6.583, 37:13-6.584, 37:13-6.585, 37:13-6.586, 37:13-6.587 Постановление Правительства Ивановской обл. от 09.10.2015 № 466-п	
Ф6	Памятник	«Преображенская церковь», 1849 г.	Ивановская область, Приволжский район, г. Плес, Островского ул.	371510041810006	Памятники градостроительства и архитектуры	Постановление Совета Министров РСФСР №624 от 04.12.1974	Приказ Департамента культуры от 01.11.2012 №143	37:13-6.576, 37:13-6.577, 37:13-6.578, 37:13-6.579, 37:13-6.580, 37:13-6.581, 37:13-6.626 Постановление Правительства Ивановской обл. от 08.10.2015 № 465-п	Описание территории в системе координат, не используемой для ведения ЕГРН
Ф7-8	Ансамбль	«Усадьба», XVIII в.	Ивановская область, Приволжский район, г. Плес, Советская ул., 9, 11	371620417720006	Памятники градостроительства и архитектуры	Постановление Совета Министров РСФСР №624 от 04.12.1974	37:13-8.123 Приказ Департамента культуры от 29.10.2012 №122	37:13-6.572, 37:13-6.573, 37:13-6.574, 37:13-6.575 Постановление Правительства Ивановской обл. от 08.10.2015 № 464-п	
Ф7	Памятник	«Главный дом», XVIII в., входящий в состав объекта культурного наследия федерального значения «Усадьба», XVIII в.	Ивановская область, Приволжский район, г. Плес, Советская ул., 9	371610417720016					
Ф8	Памятник	«Флигель», XIX в., входящий в состав объекта культурного наследия федерального значения «Усадьба», XVIII в.	Ивановская область, Приволжский район, г. Плес, Советская ул., 11	371610417720026					
Ф9	Памятник	«Церковь Варвары», 1821 г.	Ивановская область, Приволжский район, г. Плес, Варваринская ул., 21	371510339550006	Памятники градостроительства и архитектуры	Постановление Совета Министров РСФСР №624 от 04.12.1974	37:13-8.122 Приказ Департамента культуры от 30.12.2012 №130	37:13-6.603 Постановление Правительства Ивановской обл. от 09.10.2015 № 467-п	

№ на карте [1]	Тип объекта	Наименование объекта	Место расположения объекта	Номер ЕГРОКН	Вид объекта	Правоустанавливающий документ	Сведения о территории ОКН	Сведения о зонах охраны	Примечания
Ф10	Памятник	«Спасо-Березниковская церковь», 1682 г.	Ивановская область, Приволжский район, д. Спасское, Спасская ул.	371510403930006	Памятники градостроительства и архитектуры	Постановление Совета Министров РСФСР от 04.12.1974 №624	Приказ Департамента культуры и культурного наследия Ив. области от 01.11.2012 №142	Постановление правительства Ивановской области от 05.10.2020 №489-п «Об установлении зон охраны объекта культурного наследия федерального значения «Спасо-Березниковская церковь», 1682 г.»	Описание территории в системе координат, не используемой для ведения ЕГРН

[1] Местоположение объектов культурного наследия см. «Карта градостроительного зонирования. Г. ПЛЕС, С. СЕВЕРЦЕВО», «Карта градостроительного зонирования. Карта зон с особыми условиями использования территории»;

[2] Приказом Министерств культуры РФ от 25.05.2020 №562 внесены изменения в ЕГР ОКН в части наименования и датировки объекта культурного наследия (достопримечательного места) – «Историко-архитектурный, художественный и ландшафтный комплекс Плеса» нач. XV-нач. XX вв.;

[3] Границы территории объекта культурного наследия (достопримечательного места) «Историко-архитектурный, художественный и ландшафтный комплекс Плеса» нач. XV-нач. XX вв. утверждены Приказом комитета Ивановской области по государственной охране объектов культурного наследия от 02.07.2020 № 42-о.

2. Перечень объектов культурного наследия регионального значения

№ на карте [1]	Тип объекта	Наименование объекта	Место расположения объекта	Номер ЕГРОКН	Вид объекта	Правоустанавливающий документ	Сведения о территории ОКН	Сведения о зонах охраны	Примечания
Р1	Памятник	«Дом жилой», 1896 г.	г. Плес, Вичугский пр., 2, Плесское г.п.	411410037510005	Памятники градостроительства и архитектуры	Решение Ивановского облисполкома №138 от 11.06.1993 г.	37:13-8.13 Приказ Департамента культуры от 03.12.2012 № 254	37:13-6.613, 37:13-6.619 Приказ Комитета Ив. обл. по охране ОКН от 25.08.2016 N 73-о	
Р2	Памятник	«Здание присутственных мест», 1786 г.	г. Плес, Соборная гора ул., 1, Плесское г.п.	411410018380005	Памятники градостроительства и архитектуры	Решение Ивановского облисполкома №138 от 11.06.1993 г.	37:13-8.165 Приказ Департа-мента культуры от 12.11.2012 № 206		
Р3	Памятник	«Памятник основателю г. Плеса князю Василию Темному»	. Плес, Соборная гора ул., Плесское г.п.		Памятники градостроительства и архитектуры	Решение Ивановского облисполкома № 138 от 11.06.1993г.	Приказ Департамента культуры от 11.03 2013 № 84		

№ на карте [1]	Тип объекта	Наименование объекта	Место расположения объекта	Номер ЕГРОКН	Вид объекта	Правоустанавливающий документ	Сведения о территории ОКН	Сведения о зонах охраны	Примечания
Р4	Памятник	«Церковь Петра и Павла», 1845 г.	г. Плес, Гора Левитана ул., Плесское г.п.	411410037860005	Памятники градостроительства и архитектуры	Решение Ивановского облисполкома №138 от 11.06.1993 г.	Приказ Департамента культуры от 04.03.2013 № 65	37:13-6.614, 37:13-6.615 Приказ Комитета Ив. области по охране ОКН от 25.08.2016 N 69-о	Описание территории в системе координат, не используемой для ведения ЕГРН
Р5	Памятник	«Чайная Бакакиной», сер. XIX в.	г. Плес, Юрьевская ул., 1, Плесское г.п.	401310007490005	Памятники градостроительства и архитектуры	Решение Ивановского облисполкома №138 от 11.06.1993 г.	37:13-8.10 Приказ Департамента культуры от 13.12.2012 № 267	Приказ Комитета Ив. области по охране объектов культурного наследия от 25.08.2016 №68-о	
Р6	Памятник	«Здание пожарной части», 1885 г.	г. Плес, Юрьевская ул., 2, Плесское г.п.	401310007470005	Памятники градостроительства и архитектуры	Решение Ивановского облисполкома №138 от 11.06.1993 г.	Приказ Департамента культуры и культурного наследия Ив. области от 14.12.2012 №281	Приказ Комитета Ив. области по охране объектов культурного наследия от 25.08.2016 №68-о	описание территории в системе координат, не используемой для ведения ЕГРН
Р7	Памятник	«Дом Белышевых», II пол. XIX в.	г. Плес, Юрьевская ул., 3, Плесское г.п.	411410018310005	Памятники градостроительства и архитектуры	Решение Ивановского облисполкома №138 от 11.06.1993 г.	37:13-8.130 Приказ Департамента культуры от 12.11.2012 №196	Приказ Комитета Ив. области по охране объектов культурного наследия от 25.08.2016 №68-о	
Р8	Памятник	«Дом Аверины», сер. XIX в.	г. Плес. Юрьевская ул., 4, Плесское г.п.	411410037640005	Памятники градостроительства и архитектуры	Решение Ивановского облисполкома №138 от 11.06.1993 г.	37:13-8.128 Приказ Департамента культуры от 12.11.2012 № 205	Приказ Комитета Ив. области по охране объектов культурного наследия от 25.08.2016 №68-о	
Р9	Памятник	«Дом жилой», кон. XIX в.	г. Плес, Юрьевская ул., 7, Плесское г.п.	411410018340005	Памятники градостроительства и архитектуры		37:13-8.18 Приказ Департамента культуры от 03.12.2012 № 253	Приказ Комитета Ив. области по охране объектов культурного наследия от 25.08.2016 №68-о	
Р10	Памятник	«Дом жилой», II пол. XIX в.	г. Плес, Юрьевская ул., 10, Плесское г.п.		Памятники градостроительства и архитектуры	Решение Ивановского облисполкома №138 от 11.06.1993 г.	Приказ Комитета Ив. области по охране объектов культурного наследия от 13.01.2020 № 1-о	Приказ Комитета Ив. области по охране объектов культурного наследия от 25.08.2016 №68-о	

№ на карте [1]	Тип объекта	Наименование объекта	Место расположения объекта	Номер ЕГРОКН	Вид объекта	Правоустанавливающий документ	Сведения о территории ОКН	Сведения о зонах охраны	Примечания
Р11	Памятник	«Дом жилой», нач. XX в.	г. Плес, Юрьевская ул., 14, Плесское г.п.	411410018320005	Памятники градостроительства и архитектуры	Решение Ивановского облисполкома №138 от 11.06.1993 г.	Приказ Департамента культуры и культурного наследия Ив. области от 13.12.2012 №268	Приказ Комитета Ив. области по охране объектов культурного наследия от 25.08.2016 №68-о	описание территории в системе координат, не используемой для ведения ЕГРН
Р12	Памятник	«Дом жилой», сер. XIX в.	г. Плес, Юрьевская ул., 22, Плесское г.п.	411410037600005	Памятники градостроительства и архитектуры	Решение Ивановского облисполкома №138 от 11.06.1993 г.	37:13-8.16 Приказ Департамента культуры от 28.11.2012 № 234	Приказ Комитета Ив. области по охране объектов культурного наследия от 25.08.2016 №68-о	
Р13-14	Ансамбль	«Ансамбль дома Смирновых», 1880-1909 гг.	г. Плес, Карла Маркса ул., 1, Плесское г.п.		Памятники градостроительства и архитектуры Памятники градостроительства и архитектуры	Решение Ивановского облисполкома №138 от 11.06.1993 г.	Приказ Департамента культуры и культурного наследия Ив. области от 28.02.2013 №51		
Р13	Памятник	«Дом Смирновых», входящий в состав объекта культурного наследия регионального значения «Ансамбль дома Смирновых», 1880-1909 гг.	г. Плес, Карла Маркса ул., 1, Плесское г.п.						
Р14	Памятник	«Каменный амбар», входящий в состав объекта культурного наследия регионального значения «Ансамбль дома Смирновых», 1880-1909 гг.	г. Плес, Карла Маркса ул., 1, Плесское г.п.						
Р15-17	Ансамбль	«Ансамбль городской больницы», 1898 г.	г. Плес, Карла Маркса ул., 4, Плесское г.п.	371520310650005	Памятники градостроительства и архитектуры	Решение Ивановского облисполкома от	37:13-8.125 Приказы Департамента	Приказ Комитета Ивановской области по гос. охране объектов	

№ на карте [1]	Тип объекта	Наименование объекта	Место расположения объекта	Номер ЕГРОКН	Вид объекта	Правоустанавливающий документ	Сведения о территории ОКН	Сведения о зонах охраны	Примечания
Р15	Памятник	«Главный корпус», входящий в состав объекта культурного наследия регионального значения «Ансамбль городской больницы», 1898 г.	г. Плес, Карла Маркса ул., 4, Плесское г.п.			11.06.1993 № 138	культуры от 20.02.2014 № 14	культурного наследия от 25.08.2016 №74-о	
Р16	Памятник	«Восточный корпус», входящий в состав объекта культурного наследия регионального значения «Ансамбль городской больницы», 1898 г.	г. Плес, Карла Маркса ул., 4, Плесское г.п.						
Р17	Памятник	«Больничная ограда», входящий в состав объекта культурного наследия регионального значения «Ансамбль городской больницы», 1898 г.	г. Плес, Карла Маркса ул., 4, Плесское г.п.						
Р18	Памятник	«Дом Смирновых», нач. XX в.	г. Плес, Карла Маркса ул., 5, Плесское г.п.		Памятники градостроительства и архитектуры	Решение Ивановского облисполкома №138 от 11.06.1993 г.	Приказ Департамента культуры и культурного наследия Ив. области от 26.02.2013 №48		

№ на карте [1]	Тип объекта	Наименование объекта	Место расположения объекта	Номер ЕГРОКН	Вид объекта	Правоустанавливающий документ	Сведения о территории ОКН	Сведения о зонах охраны	Примечания
Р19	Памятник	«Дом жилой», кон. XIX в.	г. Плес, Карла Маркса ул., 7, Плесское г.п.		Памятники градостроительства и архитектуры	Решение Ивановского облисполкома №138 от 11.06.1993 г.	Приказ Департамента культуры и культурного наследия Ив. области от 11.03.2013 №75		
Р20	Памятник	«Беседка А», 1924 г.	г. Плес, Карла Маркса ул., Плесское г.п.		Памятники градостроительства и архитектуры	Решение Ивановского облисполкома №138 от 11.06.1993 г.			Утрачен
Р21	Памятник	«Беседка Б», 1924 г.	г. Плес, Карла Маркса ул., Плесское г.п.		Памятники градостроительства и архитектуры	Решение Ивановского облисполкома №138 от 11.06.1993 г.			Утрачен
Р22	Памятник	«Дом жилой», начало XX в.	г. Плес, Корнилова ул., 2, Плесское г.п.	371510306800005	Памятники градостроительства и архитектуры	Решение Ивановского облисполкома №138 от 11.06.1993 г.	37:13-8.155 Приказ Департамента культуры от 09 11.2012 № 187	Приказ Комитета Ивановской области по гос. охране объектов культурного наследия от 25.08.2016 №76-о	
Р23	Памятник	«Дом жилой», нач. XX в.	г. Плес, Корнилова ул., 5, Плесское г.п.	411410037620005	Памятники градостроительства и архитектуры	Решение Ивановского облисполкома №138 от 11.06.1993 г.	Приказ Департамента культуры и культурного наследия Ивановской области от 25.12.2012 №302	Приказ Комитета Ивановской области по гос. охране объектов культурного наследия от 25.08.2016 №76-о	описание территории в системе координат, не используемой для ведения ЕГРН
Р24	Памятник	«Дом жилой», 1893 г.	г. Плес, Корнилова ул., 8, Плесское г.п.	411410037580005	Памятники градостроительства и архитектуры	Решение Ивановского облисполкома №138 от 11.06.1993 г.	37:13-8.135 Приказ Департамента культуры от 06.11.2012 № 152	Приказ Комитета Ивановской области по гос. охране объектов культурного наследия от 25.08.2016 №76-о	
Р25	Памятник	«Дом причта Троицкой церкви», нач. XX в.	г. Плес, Корнилова ул., 12/5, Плесское г.п.	411410037610005	Памятники градостроительства и архитектуры	Решение Ивановского облисполкома №138 от 11.06.1993 г.	37:13-8.160 Приказ Департамента культуры от 03.12.2012 № 256	Приказ Комитета Ивановской области по гос. охране объектов культурного наследия от 25.08.2016 №76-о	

№ на карте [1]	Тип объекта	Наименование объекта	Место расположения объекта	Номер ЕГРОКН	Вид объекта	Правоустанавливающий документ	Сведения о территории ОКН	Сведения о зонах охраны	Примечания
Р26	Памятник	«Дом жилой», начало XX в.	г. Плес, Корнилова ул., 14, Плесское г.п.	401310007460005	Памятники градостроительства и архитектуры	Решение Ивановского облисполкома №138 от 11.06.1993 г.	37:13-8.1 Приказ Департамента культуры от 21.12.2012 № 293	Приказ Комитета Ивановской области по гос. охране объектов культурного наследия от 25.08.2016 №76-о	
Р27	Памятник	«Дом жилой», кон. XIX в.	г. Плес, Корнилова ул., 16, Плесское г.п.	411410037590005	Памятники градостроительства и архитектуры	Решение Ивановского облисполкома №138 от 11.06.1993 г.	37:13-8.151 Приказ Департамента культуры от 06.11.2012 № 151	Приказ Комитета Ивановской области по гос. охране объектов культурного наследия от 25.08.2016 №76-о	
Р28	Памятник	«Дом жилой», нач. XX в.	г. Плес, Корнилова ул., 19, Плесское г.п.	411410026380005	Памятники градостроительства и архитектуры	Решение Ивановского облисполкома №138 от 11.06.1993 г.	37:13-8.153 Приказ Департамента культуры от 12.11.2012 № 207	Приказ Комитета Ивановской области по гос. охране объектов культурного наследия от 25.08.2016 №76-о	
Р29	Памятник	«Дом жилой», 1852 г.	г. Плес, Корнилова ул., 23, Плесское г.п.	411410024670005	Памятники градостроительства и архитектуры	Решение Ивановского облисполкома №138 от 11.06.1993 г.	37:13-8.12 Приказ Департамента культуры от 12.11.2012 № 194	Приказ Комитета Ивановской области по гос. охране объектов культурного наследия от 25.08.2016 №76-о	
Р30	Памятник	«Дом жилой», II пол. XIX в.	г. Плес, Корнилова ул., 24, Плесское г.п.	371410048350005	Памятники градостроительства и архитектуры	Решение Ивановского облисполкома №138 от 11.06.1993 г.	Приказ Департамента культуры и культурного наследия Ивановской области от 23.01.2013 №16	Приказ Комитета Ивановской области по гос. охране объектов культурного наследия от 25.08.2016 №76-о	описание территории в системе координат, не используемой для ведения ЕГРН
Р31	Памятник	«Дом жилой», нач. XX в	г. Плес, Корнилова ул., 29, Плесское г.п.	371410048350005	Памятники градостроительства и архитектуры	Решение Ивановского облисполкома №138 от 11.06.1993 г.	Приказ Департамента культуры и культурного наследия Ивановской области от 23.01.2013 № 15	Приказ Комитета Ивановской области по гос. охране объектов культурного наследия от 25.08.2016 №76-о	описание территории в системе координат, не используемой для ведения ЕГРН

№ на карте [1]	Тип объекта	Наименование объекта	Место расположения объекта	Номер ЕГРОКН	Вид объекта	Правоустанавливающий документ	Сведения о территории ОКН	Сведения о зонах охраны	Примечания
Р32	Памятник	«Дом жилой», 1903 г.	г. Плес, Кропоткина пер., 1/2, Плесское г.п.	411410026370005	Памятники градостроительства и архитектуры	Решение Ивановского облисполкома №138 от 11.06.1993 г.	37:13-8.138 Приказ Департамента культуры от 03.12.2012 № 260	37:13-6.727, 37:13-6.728 Приказ комитета Ивановской области по гос. охране объектов культурного наследия от 25.08.2016 N 73-о	
Р33	Памятник	«Дом жилой», 1904 г.	г. Плес, Кропоткина пер., 4, Плесское г.п.	411410026360005	Памятники градостроительства и архитектуры	Решение Ивановского облисполкома №138 от 11.06.1993 г.	37:13-8.8 Приказ Департамента культуры от 03.12.2012 № 255	37:13-6.729, 37:13-6.743 Приказ комитета Ивановской области по гос. охране объектов культурного наследия от 25.08.2016 N 73-о	
Р34	Памятник	«Дом жилой», II пол. XIX в.	г. Плес, Кропоткина пер., 8, Плесское г.п.	411410026350005	Памятники градостроительства и архитектуры	Решение Ивановского облисполкома №138 от 11.06.1993 г.	37:13-8.150 Приказ Департамента культуры от 12.11.2012 № 198	37:13-6.732, 37:13-6.748	
Р35	Памятник	«Дом Черепенина», 1953 г.	г. Плес, Никольская ул., 2, Плесское г.п.	411410037730005	Памятники градостроительства и архитектуры	Решение Ивановского облисполкома №138 от 11.06.1993 г.	37:13-8.164 Приказ Департамента культуры от 08.11.2012 № 176	37:13-6.734, 37:13-6.759	
Р36	Памятник	«Дом жилой с лавкой», кон. XIX в.	г. Плес, Никольская ул., 4, Плесское г.п.	411410037550005	Памятники градостроительства и архитектуры	Решение Ивановского облисполкома №138 от 11.06.1993 г.	37:13-8.137 Приказ Департамента культуры от 12.11.2012 № 193	Приказ Комитета Ивановской области по гос. охране объектов культурного наследия от 25.08.2016 №73-о	
Р37	Памятник	«Дом жилой», II пол. XIX в.	г. Плес, Никольская ул., 11, Плесское г.п.	411410024680005	Памятники градостроительства и архитектуры	Решение Ивановского облисполкома №138 от 11.06.1993 г.	37:13-8.3 Приказ Департамента культуры от 03.12.2012 № 251	37:13-6.736, 37:13-6.774	

№ на карте [1]	Тип объекта	Наименование объекта	Место расположения объекта	Номер ЕГРОКН	Вид объекта	Правоустанавливающий документ	Сведения о территории ОКН	Сведения о зонах охраны	Примечания
Р38	Памятник	«Дом жилой», XIX в.	г. Плес, Никольская ул., 15, Плесское г.п.	411410037720005	Памятники градостроительства и архитектуры	Решение Ивановского облисполкома №138 от 11.06.1993 г.	37:13-8.140 Приказ Департамента культуры от 12.11.2012 № 204	Приказ Комитета Ивановской области по гос. охране объектов культурного наследия от 25.08.2016 №73-о	
Р39	Памятник	«Дом жилой», II пол. XIX в.	г. Плес, Никольская ул., 18, Плесское г.п.	411410037540005	Памятники градостроительства и архитектуры	Решение Ивановского облисполкома №138 от 11.06.1993 г.	Приказ Департамента культуры от 24.12.2012 № 295	37:13-6.738 Приказ Комитета Ивановской области по гос. охране ОКН от 25.08.2016 №73-о	описание территории в системе координат, не используемой для ведения ЕГРН
Р40	Памятник	«Дом жилой», I пол. XIX в.	г. Плес, Никольская ул., 19, Плесское г.п.	411410037530005	Памятники градостроительства и архитектуры	Решение Ивановского облисполкома №138 от 11.06.1993 г.	Приказ Департамента культуры и от 23.01.2013 №17	37:13-6.739 Приказ Комитета Ивановской области по гос. охране ОКН от 25.08.2016 №73-о	описание территории в системе координат, не используемой для ведения ЕГРН
Р41	Памятник	«Дом жилой», II пол. XIX в.	г. Плес, Никольская ул., 20, Плесское г.п.	411410037660005	Памятники градостроительства и архитектуры	Решение Ивановского облисполкома №138 от 11.06.1993 г.	37:13-8.14 Приказ Департамента культуры от 28.11.2012 № 235	Приказ Комитета Ивановской области по гос. охране объектов культурного наследия от 25.08.2016 №73-о	
Р42	Памятник	«Часовня (деревянная)», 1825 г.	г. Плес, Ленина ул., 1, Плесское г.п.	411410024650005	Памятники градостроительства и архитектуры	Решение Ивановского облисполкома №322 от 22.10.1986	Приказ Департамента культуры и культурного наследия Ивановской области от 25.12.2012 №299	37:13-6.620, 37:13-6.621, 37:13-6.622, 37:13-6.623, 37:13-6.624, 37:13-6.625, 37:13-6.626 Приказ Комитета Ивановской области по гос. охране ОКН от 25.08.2016 №73-о	описание территории в системе координат, не используемой для ведения ЕГРН

№ на карте [1]	Тип объекта	Наименование объекта	Место расположения объекта	Номер ЕГРОКН	Вид объекта	Правоустанавливающий документ	Сведения о территории ОКН	Сведения о зонах охраны	Примечания
Р43	Памятник	«Дом жилой», кон. XIX в.	г. Плес, Ленина ул., 5, Плесское г.п.	411410026260005	Памятники градостроительства и архитектуры	Решение Ивановского облисполкома №138 от 11.06.1993 г.	Приказ Департамента культуры от 24.12.2012 № 296	37:13-6.627, 37:13-6.628, 37:13-6.629, 37:13-6.630, 37:13-6.631, 37:13-6.632 Приказ Комитета Ивановской области по гос. охране ОКН от 25.08.2016 N 68-о	описание территории в системе координат, не используемой для ведения ЕГРН
Р44	Памятник	«Дом жилой», 1936 г.	г. Плес, Ленина ул., 7, Плесское г.п.	411410026270005	Памятники градостроительства и архитектуры	Решение Ивановского облисполкома №138 от 11.06.1993 г.	37:13-8.139 Приказ Департамента культуры от 30.10.2012 № 137	37:13-6.633, 37:13-6.634, 37:13-6.635, 37:13-6.636, 37:13-6.637, 37:13-6.638, 37:13-6.639 Приказ Комитета от 25.08.2016 N 68-о	
Р45	Памятник	«Дом жилой», кон. XIX в.	г. Плес, Ленина ул., 8, Плесское г.п.	411410026280005	Памятники градостроительства и архитектуры	Решение Ивановского облисполкома №138 от 11.06.1993 г.	37:13-8.144 Приказ Департамента культуры от 30.11.2012 № 247	37:13-6.640, 37:13-6.641, 37:13-6.642, 37:13-6.643, 37:13-6.644, 37:13-6.645, 37:13-6.646 Приказ Комитета от 25.08.2016 N 68-о	
Р46	Памятник	«Дом жилой», II пол. XIX в.	г. Плес, Ленина ул., 11, Плесское г.п.	411410026290005	Памятники градостроительства и архитектуры	Решение Ивановского облисполкома №138 от 11.06.1993 г.	37:13-8.142 Приказ Департамента куотуры от 06.11.2012 № 156	37:13-6.647, 37:13-6.648, 37:13-6.649, 37:13-6.650, 37:13-6.651, 37:13-6.652, 37:13-6.653 Приказ Комитета от 25.08.2016 N 68-о	
Р47	Памятник	«Дом жилой», нач. XX в.	г. Плес, Ленина ул., 13, Плесское г.п.	411410026300005	Памятники градостроительства и архитектуры	Решение Ивановского облисполкома №138 от 11.06.1993 г.	37:13-8.154 Приказ Департамента культуры от 06.11.2012 № 155	37:13-6.654, 37:13-6.655, 37:13-6.656, 37:13-6.657, 37:13-6.658, 37:13-6.659, 37:13-6.660 Приказ Комитета от 25.08.2016 N 68-о	

№ на карте [1]	Тип объекта	Наименование объекта	Место расположения объекта	Номер ЕГРОКН	Вид объекта	Правоустанавливающий документ	Сведения о территории ОКН	Сведения о зонах охраны	Примечания
Р48	Памятник	«Дом Маклашина», 1861 г.	г. Плес, Ленина ул., 15, Плесское г.п.	411410026340005	Памятники градостроительства и архитектуры	Решение Ивановского облисполкома №138 от 11.06.1993 г.	37:13-8.156 Приказ Департамента культуры от 06.11.2012 № 153	37:13-6.661, 37:13-6.662, 37:13-6.663, 37:13-6.664, 37:13-6.665, 37:13-6.666, 37:13-6.667 Приказ Комитета от 25.08.2016 N 68-о	
Р49	Памятник	«Дом жилой», кон XIX в.	г. Плес, Ленина ул., 17, Плесское г.п.	401310007480005	Памятники градостроительства и архитектуры	Решение Ивановского облисполкома №138 от 11.06.1993 г.	37:13-8.9 Приказ Департамента культуры от 30.10.2012 № 136	37:13-6.668, 37:13-6.669, 37:13-6.670, 37:13-6.671, 37:13-6.672, 37:13-6.673, 37:13-6.674 Приказ Комитета от 25.08.2016 N 68-о	
Р50	Памятник	«Дом жилой», II пол. XIX в.	г. Плес, Ленина ул., 21, Плесское г.п.	411410024700005	Памятники градостроительства и архитектуры	Решение Ивановского облисполкома №138 от 11.06.1993 г.	37:13-8.6 Приказ Департамента культуры от 24.12.2012 № 297	37:13-6.675, 37:13-6.676, 37:13-6.677, 37:13-6.678, 37:13-6.679, 37:13-6.680, 37:13-6.681 Приказ Комитета от 25.08.2016 N 68-о	
Р51	Памятник	«Дом жилой», XIX в.	г. Плес, Ленина ул., 26, Плесское г.п.	401410012990005	Памятники градостроительства и архитектуры	Решение Ивановского облисполкома №138 от 11.06.1993 г.	37:13-8.143 Приказ Департамента культуры от 06.11.2012 № 154	37:13-6.682, 37:13-6.683, 37:13-6.684, 37:13-6.685, 37:13-6.686, 37:13-6.687, 37:13-6.688 Приказ Комитета от 25.08.2016 N 68-о	
Р52	Памятник	«Дом Добровольского», II пол. XIX в.	г. Плес, Ленина ул., 28, Плесское г.п.	401310007500005	Памятники градостроительства и архитектуры	Решение Ивановского облисполкома №138 от 11.06.1993 г.	Приказ Департамента культуры от 21.12.2012 № 294	37:13-6.689, 37:13-6.690, 37:13-6.691, 37:13-6.692, 37:13-6.693, 37:13-6.694, 37:13-6.695 Приказ Комитета от 25.08.2016 N 68-о	описание территории в системе координат, не используемой для ведения ЕГРН
Р53	Памятник	«Дом жилой», II пол. XIX в.	г. Плес, Ленина ул., 33, Плесское г.п.	411410018390005	Памятники градостроительства и архитектуры	Решение Ивановского облисполкома №138 от 11.06.1993 г.	Приказ Департамента культуры и культурного наследия Ивановской области от 14.12.2012 №278	37:13-6.696, 37:13-6.697, 37:13-6.698, 37:13-6.699, 37:13-6.700, 37:13-6.701, 37:13-6.702 Приказ Комитета от 25.08.2016 N 68-о	описание территории в системе координат, не используемой для ведения ЕГРН

№ на карте [1]	Тип объекта	Наименование объекта	Место расположения объекта	Номер ЕГРОКН	Вид объекта	Правоустанавливающий документ	Сведения о территории ОКН	Сведения о зонах охраны	Примечания
Р54	Памятник	«Дом жилой», II пол. XIX в.	г. Плес, Ленина ул., 35/2, Плесское г.п.	411410026330005	Памятники градостроительства и архитектуры	Решение Ивановского облисполкома №138 от 11.06.1993 г.	37:13-8.146 Приказ Департамента культуры от 06.11.2012 № 157	37:13-6.703, 37:13-6.704, 37:13-6.705, 37:13-6.706, 37:13-6.707, 37:13-6.715, 37:13-6.716 Приказ Комитета от 25.08.2016 N 68-о	
Р55	Памятник	«Дом Петровой», 1861 г.	г. Плес, Ленина ул., 39, Плесское г.п.		Памятники градостроительства и архитектуры	Решение Ивановского облисполкома №138 от 11.06.1993 г.	Приказ Комитета от 13.01.2020 № 2-о	37:13-6.708, 37:13-6.709, 37:13-6.710, 37:13-6.711, 37:13-6.712, 37:13-6.713, 37:13-6.714 Приказ Комитета от 25.08.2016 N 68-о	.
Р56	Памятник	«Здание женского училища», I пол. XIX в.	г. Плес, Луначарского ул., 6, Плесское г.п.	411410026310005	Памятники градостроительства и архитектуры	Решение Ивановского облисполкома №138 от 11.06.1993 г.	Приказ Департамента культуры и культурного наследия Ивановской области от 25.12.2012 №300	Приказ Комитета Ивановской области по гос. охране объектов культурного наследия от 25.08.2016 №70-о	описание территории в системе координат, не используемой для ведения ЕГРН
Р57	Памятник	«Дом Грошева-Подгорнова», XVIII- XIX вв.	г. Плес, Луначарского ул., 20, Плесское г.п.		Памятники градостроительства и архитектуры	Решение Ивановского облисполкома №138 от 11.06.1993 г.	37:13-8.131 Приказ Департамента культуры от 09.11.2012 № 189	Приказ Комитета Ивановской области по гос. охране объектов культурного наследия от 25.08.2016 №71-о	
Р58	Памятник	«Дом жилой», 1896 г.	г. Плес, Островского ул., 6, Плесское г.п.	411410037850005	Памятники градостроительства и архитектуры	Решение Ивановского облисполкома №138 от 11.06.1993 г.	37:13-8.136 Приказ Департамента культуры от 12.11.2012 № 208	Приказ Комитета Ивановской области по гос. охране объектов культурного наследия от 25.08.2016 №68-о	
Р59	Памятник	«Лавка Подгорнова», 1893 г.	г. Плес, Торговая пл., 2, Плесское г.п.	411410037700005	Памятники градостроительства и архитектуры	Решение Ивановского облисполкома №138 от 11.06.1993 г.	37:13-8.167 Приказ Департамента культуры от 03.12.2013 № 288	37:13-6.973 Приказ Комитета Ивановской области по гос. охране ОКН от 25.08.2016 №68-о	

№ на карте [1]	Тип объекта	Наименование объекта	Место расположения объекта	Номер ЕГРОКН	Вид объекта	Правоустанавливающий документ	Сведения о территории ОКН	Сведения о зонах охраны	Примечания
Р60	Памятник	«Верхние торговые ряды», 1858 г.	г. Плес, Торговая пл., 4, Плесское г.п.	411410018370005	Памятники градостроительства и архитектуры	Решение Ивановского облисполкома №138 от 11.06.1993 г.	37:13-8.7	37:13-6.978	
Р61	Памятник	«Дом жилой», нач. XX в.	г. Плес, Торговая пл., 6, Плесское г.п.	411410037690005	Памятники градостроительства и архитектуры	Решение Ивановского облисполкома №138 от 11.06.1993 г.	Приказ Департамента культуры и культурного наследия Ивановской области от 25.12.2012 №301	Приказ Комитета Ивановской области по гос. охране объектов культурного наследия от 25.08.2016 №68-о	описание территории в системе координат, не используемой для ведения ЕГРН
Р62	Памятник	«Дом Новожилова», 1907 г.	г. Плес, Советская ул., 7, Плесское г.п.	411410024660005	Памятники градостроительства и архитектуры	Решение Ивановского облисполкома №138 от 11.06.1993 г.	Приказ Департамента культуры и культурного наследия Ивановской области от 13.12.2012 №272	37:13-6.733, 37:13-6.741, 37:13-6.744, 37:13-6.745, 37:13-6.746, 37:13-6.749 Приказ Комитета Ивановской области по гос. охране ОКН от 25.08.2016 №68-о	описание территории в системе координат, не используемой для ведения ЕГРН
Р63	Памятник	«Дом Подгорновых», I пол. XIX в.	г. Плес, Советская ул., 13, Плесское г.п.		Памятники градостроительства и архитектуры	Решение Ивановского облисполкома №138 от 11.06.1993 г.	37:13-8.169 Приказ Департамента культуры от 03.12.2012 № 261	37:13-6.750, 37:13-6.751, 37:13-6.752, 37:13-6.754, 37:13-6.755, 37:13-6.760, 37:13-6.770, 37:13-6.779, 37:13-6.781 Приказ Комитета Ивановской области по гос. охране ОКН от 25.08.2016 №68-о	
Р64	Памятник	«Палатка Подгорновых», 1901 г.	г. Плес, Советская ул., 13А, Плесское г.п.		Памятники градостроительства и архитектуры	Решение Ивановского облисполкома №138 от 11.06.1993 г.	37:13-8.170 Приказ Департамента от 03.12.2012 № 261	Приказ Комитета Ивановской области по гос. охране объектов культурного наследия от 25.08.2016 №68-о	
Р65	Памятник	«Дом Введенского», сер. XIX в.	г. Плес, Советская ул., 15, Плесское г.п.	411410018350005	Памятники градостроительства и архитектуры	Решение Ивановского облисполкома №138 от 11.06.1993 г.	37:13-8.4 Приказ Департамента культуры от 29.11.2012 № 238	37:13-6.773, 37:13-6.775, 37:13-6.776, 37:13-6.777 Приказ Комитета Ивановской области по гос. охране ОКН от 25.08.2016 №68-о	

№ на карте [1]	Тип объекта	Наименование объекта	Место расположения объекта	Номер ЕГРОКН	Вид объекта	Правоустанавливающий документ	Сведения о территории ОКН	Сведения о зонах охраны	Примечания
Р66	Памятник	«Дом Калугина», II пол. XIX в.	г. Плес, Советская ул., 17, Плесское г.п.	411410037650005	Памятники градостроительства и архитектуры	Решение Ивановского облисполкома №138 от 11.06.1993 г.	Приказ Департамента культуры от 13.12.2012 №273	37:13-6.773, 37:13-6.775, 37:13-6.776, 37:13-6.777 Приказ Комитета Ивановской области по гос. охране ОКН от 25.08.2016 №68-о	описание территории в системе координат, не используемой для ведения ЕГРН
Р67	Памятник	«Дом Бакакина-Векшина», XVIII-XIX вв.	г. Плес, Советская ул., 19, Плесское г.п.	401310007510005	Памятники градостроительства и архитектуры	Решение Ивановского облисполкома №138 от 11.06.1993 г.	П Приказ Департамента культуры от 14.12.2012 №279	37:13-6.783 Приказ Комитета Ивановской области по гос. охране ОКН от 25.08.2016 №68-о	описание территории в системе координат, не используемой для ведения ЕГРН
Р68	Памятник	«Дом Подгорновых», I пол. XIX в.	г. Плес, Советская ул., 21, Плесское г.п.	411410037680005	Памятники градостроительства и архитектуры	Решение Ивановского облисполкома №138 от 11.06.1993 г.	37:13-8.159 Приказ Департамента культуры от 30.10.2012 № 135	37:13-6.730, 37:13-6.731, 37:13-6.747, 37:13-6.765 Приказ Комитета Ивановской области по гос. охране ОКН от 25.08.2016 №68-о	
Р69	Памятник	«Дом Маклашина», нач. XIX в.	г. Плес, Советская ул., 23, Плесское г.п.	411410037570005	Памятники градостроительства и архитектуры	Решение Ивановского облисполкома №138 от 11.06.1993 г.	37:13-8.2 Приказ Департамента культуры от 06.11.2012 № 153	Приказ Комитета Ивановской области по гос. охране объектов культурного наследия от 25.08.2016 №68-о	
Р70	Памятник	«Дом Смирнова», 1820-1830 гг.	г. Плес, Советская ул., 25, Плесское г.п.	411410018360005	Памятники градостроительства и архитектуры	Решение Ивановского облисполкома №138 от 11.06.1993 г.	37:13-8.161 Приказ Департамента культуры от 30.11.2012 № 242	Приказ Комитета Ивановской области по гос. охране объектов культурного наследия от 25.08.2016 №68-о	
Р71	Памятник	«Дом Тихомирова», I пол XIX в.	г. Плес, Советская ул., 27, Плесское г.п.	411410037790005	Памятники градостроительства и архитектуры	Решение Ивановского облисполкома №138 от 11.06.1993 г.	Приказ Департамента культуры от 14.12.2012 №280	Приказ Комитета Ивановской области по гос. охране объектов культурного наследия от 25.08.2016 №68-о	описание территории в системе координат, не используемой для ведения ЕГРН

№ на карте [1]	Тип объекта	Наименование объекта	Место расположения объекта	Номер ЕГРОКН	Вид объекта	Правоустанавливающий документ	Сведения о территории ОКН	Сведения о зонах охраны	Примечания
Р72	Памятник	«Дом Грошева», нач. XIX в.	г. Плес, Советская ул., 29, Плесское г.п.	411410037630005	Памятники градостроительства и архитектуры	Решение Ивановского облисполкома №138 от 11.06.1993 г.	37:13-8.132 Приказ Департамента культуры от 30.11.2012 № 246	Приказ Комитета Ивановской области по гос. охране объектов культурного наследия от 25.08.2016 №68-о	
Р73	Памятник	«Магазин «Казенка», 1853 г.	г. Плес, Советская ул., 31, Плесское г.п.	411410037710005	Памятники градостроительства и архитектуры	Решение Ивановского облисполкома №138 от 11.06.1993 г.	37:13-8.17 Приказ Департамента культуры от 11.03.2013 № 80	Приказ Комитета Ивановской области по гос. охране объектов культурного наследия от 25.08.2016 №68-о	
Р74	Памятник	«Магазин Бакакина», кон. XIX в.	г. Плес, Советская ул., 33, Плесское г.п.	411410037770005	Памятники градостроительства и архитектуры	Решение Ивановского облисполкома №138 от 11.06.1993 г.	37:13-8.168 Приказ Департамента культуры от 11.03.2013 № 79	Приказ Комитета Ивановской области по гос. охране объектов культурного наследия от 25.08.2016 №68-о	
Р75	Памятник	«Торговые ряды Бакакина», I пол. XIX в.	г. Плес, Советская ул., 37, Плесское г.п.	411410037810005	Памятники градостроительства и архитектуры	Решение Ивановского облисполкома №138 от 11.06.1993 г.	Приказ Департамента культуры от 11.03.2013 №81	Приказ Комитета Ивановской области по гос. охране объектов культурного наследия от 25.08.2016 №68-о	описание территории в системе координат, не используемой для ведения ЕГРН
Р76	Памятник	«Нижние (мясные) торговые ряды», II пол. XIX в.	г. Плес, Советская ул., 39, Плесское г.п.	411410037820005	Памятники градостроительства и архитектуры	Решение Ивановского облисполкома №138 от 11.06.1993 г.	Приказ Департамента культуры от 13.12.2012 №275, от11.03.2013 №82	Приказ Комитета Ивановской области по гос. охране объектов культурного наследия от 25.08.2016 №68-о	описание территории в системе координат, не используемой для ведения ЕГРН
Р77	Памятник	«Мучные торговые ряды», 1840 г.	г. Плес, Советская ул., 41, Плесское г.п.	411410037900005	Памятники градостроительства и архитектуры	Решение Ивановского облисполкома №138 от 11.06.1993 г.	Приказ Департамента культуры от 14.12.2012 №282	Приказ Комитета Ивановской области по гос. охране объектов культурного наследия от 25.08.2016 №68-о	описание территории в системе координат, не используемой для ведения ЕГРН
Р78	Памятник	«Дом жилой», XIX-XX вв.	г. Плес, Советская ул., 43, Плесское г.п.	411410037670005	Памятники градостроительства и архитектуры	Решение Ивановского облисполкома №138 от 11.06.1993 г.	37:13-8.148 Приказ Департамента культуры от 30.10.2012 № 132	37:13-6.999 Приказ Комитета Ивановской области по гос. охране ОКН от 25.08.2016 №68-о	

№ на карте [1]	Тип объекта	Наименование объекта	Место расположения объекта	Номер ЕГРОКН	Вид объекта	Правоустанавливающий документ	Сведения о территории ОКН	Сведения о зонах охраны	Примечания
Р79	Памятник	«Дом жилой», нач. XX в.	г. Плес, Советская ул., 45, Плесское г.п.	411410024690005	Памятники градостроительства и архитектуры	Решение Ивановского облисполкома №138 от 11.06.1993 г.	Приказ Департамента культуры от 13.12.2012 №271	37:13-6.1000 Приказ Комитета Ивановской области по гос. охране ОКН от 25.08.2016 №68-о	описание территории в системе координат, не используемой для ведения ЕГРН
Р80	Памятник	«Дом Аверина», 1880 г.	г. Плес, Советская ул., 47, Плесское г.п.	401310007520005	Памятники градостроительства и архитектуры	Решение Ивановского облисполкома №138 от 11.06.1993 г.	37:13-8.5 Приказ Департамента культуры от 30.10.2012 № 133	37:13-6.971, 37:13-6.972, 37:13-6.974, 37:13-6.975, 37:13-6.976, 37:13-6.977 Приказ Комитета Ивановской области по гос. охране ОКН от 25.08.2016 №68-о	
Р81	Памятник	«Дом жилой», 1890 г.	г. Плес, Советская ул., 51, Плесское г.п.	411410037890005	Памятники градостроительства и архитектуры	Решение Ивановского облисполкома №138 от 11.06.1993 г.	37:13-8.134 Приказ Департамента культуры от 30.10.2012 № 134	37:13-6.979, 37:13-6.980, 37:13-6.981, 37:13-6.982, 37:13-6.983, 37:13-6.994 Приказ Комитета Ивановской области по гос. охране ОКН от 25.08.2016 №68-о	
Р82	Памятник	«Торговая лавка», кон. XIX в.	г. Плес, Советская ул., 53, Плесское г.п.	371510305990005	Памятники градостроительства и архитектуры	Решение Ивановского облисполкома №138 от 11.06.1993 г.	37:13-8.166 Приказ Департамента культуры от 29.11.2012 № 237	37:13-6.984, 37:13-6.985, 37:13-6.987, 37:13-6.988, 37:13-6.989, 37:13-6.990, 37:13-6.995 Приказ Комитета Ивановской области по гос. охране ОКН от 25.08.2016 №68-о	
Р83	Памятник	«Дом Аверина», I пол. XIX в.	г. Плес, Советская ул., 57, Плесское г.п.	411410037750005	Памятники градостроительства и архитектуры	Решение Ивановского облисполкома №138 от 11.06.1993 г.	37:13-8.127 Приказ Департамента культуры от 30.11.2012 № 239	37:13-6.991, 37:13-6.992, 37:13-6.993, 37:13-6.996, 37:13-6.997, 37:13-6.998, 37:13-6.1002 Приказ Комитета Ивановской области по гос. охране объектов культурного наследия от 25.08.2016 №68-о	

№ на карте [1]	Тип объекта	Наименование объекта	Место расположения объекта	Номер ЕГРОКН	Вид объекта	Правоустанавливающий документ	Сведения о территории ОКН	Сведения о зонах охраны	Примечания
Р84	Памятник	«Дом Тугуновых», кон. XVIII в.	г. Плес, Советская ул., 59, Плесское г.п.	411410037910005	Памятники градостроительства и архитектуры	Решение Ивановского облисполкома №138 от 11.06.1993 г.	37:13-8.162 Приказ Департамента культуры от 30.10.2012 № 131	37:13-6.1003, 37:13-6.1004, 37:13-6.1006, 37:13-6.1007, 37:13-6.1008 Приказ Комитета Ивановской области по гос. охране объектов культурного наследия от 25.08.2016 №68-о	
Р85	Памятник	«Дом Косаревых», нач. XX в.	г. Плес, Советская ул., 61, Плесское г.п.	371410047810005	Памятники градостроительства и архитектуры	Решение Ивановского облисполкома №138 от 11.06.1993 г.	37:13-8.174 Приказ Департамента культуры от 27.11.2012 № 230	37:13-6.1011, 37:13-6.1012, 37:13-6.1016, 37:13-6.1017 Приказ Комитета Ивановской области по гос. охране объектов культурного наследия от 25.08.2016 №68-о	
Р86	Памятник	«Дом Частухиных», I пол. XIX в.	г. Плес, Советская ул., 63, Плесское г.п.	411410037760005	Памятники градостроительства и архитектуры	Решение Ивановского облисполкома №138 от 11.06.1993 г.	37:13-8.163 Приказ Департамента культуры от 30.12.2014 № 126, от 13.12.2012 № 270	37:13-6.1014, 37:13-6.1022, 37:13-6.1021 Приказ Комитета Ивановской области по гос. охране ОКН от 25.08.2016 №68-о	
Р87	Памятник	«Дом жилой», нач. XX в.	г. Плес, Советская ул., 69, Плесское г.п.	411410037740005	Памятники градостроительства и архитектуры	Решение Ивановского облисполкома №138 от 11.06.1993 г.	37:13-8.152 Приказ Департамента культуры от 28.11.2012 № 228	Приказ Комитета Ивановской области по гос. охране объектов культурного наследия от 25.08.2016 №68-о	
Р88	Памятник	«Дом Елисеевых», нач. XX в.	г. Плес, Советская ул., 71, Плесское г.п.	411410037800005	Памятники градостроительства и архитектуры	Решение Ивановского облисполкома №138 от 11.06.1993 г.	37:13-8.133 Приказ Департамента культуры от 12.11.2012 № 197	Приказ Комитета Ивановской области по гос. охране объектов культурного наследия от 25.08.2016 №68-о	
Р89	Памятник	«Дом Авериных-Кондаковых», I пол. XIX в.	г. Плес, Советская ул., 73, Плесское г.п.	411410037780005	Памятники градостроительства и архитектуры	Решение Ивановского облисполкома №138 от 11.06.1993 г.	37.13-8.129 Приказ Департамента культуры от 30.11.2012 № 245	Приказ Комитета Ивановской области по гос. охране объектов культурного наследия от 25.08.2016 №68-о	

№ на карте [1]	Тип объекта	Наименование объекта	Место расположения объекта	Номер ЕГРОКН	Вид объекта	Правоустанавливающий документ	Сведения о территории ОКН	Сведения о зонах охраны	Примечания
Р90	Памятник	«Дом Шемякиных», нач. XX в.	г. Плес, Советская ул., 75, Плесское г.п.	411410037840005	Памятники градостроительства и архитектуры	Решение Ивановского облисполкома №138 от 11.06.1993 г.	Приказ Департамента культуры от 05.03.2013 №66	Приказ Комитета Ивановской области по гос. охране объектов культурного наследия от 25.08.2016 №68-о	описание территории в системе координат, не используемой для ведения ЕГРН
Р91	Памятник	«Дом Смирновых», 1840 г.	г. Плес, Советская ул., 77, Плесское г.п.	411410037830005	Памятники градостроительства и архитектуры	Решение Ивановского облисполкома №138 от 11.06.1993 г.	П Приказ Департамента культуры от 13.12.2012 №269	Приказ Комитета Ивановской области по гос. охране объектов культурного наследия от 25.08.2016 №68-о	описание территории в системе координат, не используемой для ведения ЕГРН
Р92	Памятник	«Дом Орешиных», кон. XIX в.	г. Плес, Советская ул., 81, Плесское г.п.	411410037520005	Памятники градостроительства и архитектуры	Решение Ивановского облисполкома №138 от 11.06.1993 г.	37:13-8.157 Приказ Департамента культуры от 27.11.2012 № 231	Приказ Комитета Ивановской области по гос. охране объектов культурного наследия от 25.08.2016 №68-о	
Р93	Памятник	«Дом жилой», нач. XIX в.	г. Плес, Советская ул., 83, Плесское г.п.	411410024640005	Памятники градостроительства и архитектуры	Решение Ивановского облисполкома №138 от 11.06.1993 г.	37:13-8.175 Приказ комитета Ивановской области по государственной охране ОКН от 08.10.2018 № 62-о n	Приказ Комитета Ивановской области по гос. охране объектов культурного наследия от 25.08.2016 №68-о	терр. 37:13-8.141 по приказу Департамента от 2013 г. изменена
Р94	Памятник	«Дом жилой», сер. XIX в.	г. Плес, Советский пер., 3, Плесское г.п.	411410037870005	Памятники градостроительства и архитектуры	Решение Ивановского облисполкома №138 от 11.06.1993 г.	37:13-8.147 Приказ Департамента культуры от 12.11.2012 № 195	Приказ Комитета Ивановской области по гос. охране объектов культурного наследия от 25.08.2016 №68-о	
Р95	Памятник	«Часовня Никольская», 1892 г.	г. Плес, Варваринская ул., Плесское г.п.	411410018330005	Памятники градостроительства и архитектуры	Решение Ивановского облисполкома №138 от 11.06.1993 г.	Приказ Департамента культуры от 11.03.2013 №78	37:13-6.609, 37:13-6.610 Приказ Комитета Ивановской области по гос. охране ОКН от 25.08.2016 №73-о	описание территории в системе координат, не используемой для ведения ЕГРН

№ на карте [1]	Тип объекта	Наименование объекта	Место расположения объекта	Номер ЕГРОКН	Вид объекта	Правоустанавливающий документ	Сведения о территории ОКН	Сведения о зонах охраны	Примечания
Р96	Памятник	«Дом жилой», 1865 г.	г. Плес, Варваринская ул., 5, Плесское г.п.	401310007530005	Памятники градостроительства и архитектуры	Решение Ивановского облисполкома №138 от 11.06.1993 г.	37:13-8.15 Приказ Департамента культуры от 26.11.2012 № 229	37:13-6.611, 37:13-6.612 Приказ Комитета Ивановской области по гос. охране ОКН от 25.08.2016 №73-о	
Р97	Памятник	«Дом жилой», 1888 г.	г. Плес, Варваринская ул., 22, Плесское г.п.	371510306660005	Памятники градостроительства и архитектуры	Решение Ивановского облисполкома №138 от 11.06.1993 г.	37:13-8.11 Приказ Департамента культуры от 30.11.2012 № 241	37:13-6.616, 37:13-6.617, 37:13-6.618 Приказ комитета от 25.08.2016 N 72-о	
Р98-100	Ансамбль	«Ансамбль дома отдыха «Плес», 20-е годы XX в.	г. Плес, Карла Маркса ул., 1, литера А; Льва Толстого ул., 6; Карла Маркса ул., 1, литера Ф, Плесское г.п.		Памятники градостроительства и архитектуры	Решение Ивановского облисполкома №138 от 11.06.1993 г.	37:13-8.126 Приказ Комитета Ивановской области по гос. охране ОКН от 08.02.2017 № 15-о		
Р98	Памятник	«Корпус № 8», входящий в состав объекта культурного наследия регионального значения «Ансамбль дома отдыха «Плес», 20-е годы XX в.	г. Плес, Карла Маркса ул., 1, литера А, Плесское г.п.						
Р99	Памятник	«Корпус № 9», входящий в состав объекта культурного наследия регионального значения «Ансамбль дома отдыха «Плес», 20-е годы XX в,	г. Плес, Льва Толстого ул., 6, Плесское г.п.						

№ на карте (1	Тип объекта	Наименование объекта	Место расположения объекта	Номер ЕГРОКН	Вид объекта	Правоустанавливающий документ	Сведения о территории ОКН	Сведения о зонах охраны	Примечания
Р100	Памятник	«Корпус № 10», входящий в состав объекта культурного наследия регионального значения «Ансамбль дома отдыха «Плес», 20-е годы XX в.	г. Плес, Карла Маркса ул., 1, литера Ф, Плесское г.п.						
Р101	Памятник	«Дом жилой», кон. XIX в.	г. Плес, Ярославская ул., 9, Плесское г.п.	411410037880005	Памятники градостроительства и архитектуры	Решение Ивановского облисполкома №138 от 11.06.1993 г.	37:13-8.145 Приказ Департамента культуры от 08.11.2012 № 178	Приказ Комитета Ивановской области по гос. охране объектов культурного наследия от 25.08.2016 №75-о	
Р102	Памятник	«Воинское кладбище, на котором захоронено 100 советских воинов, умерших от ран в госпитале в годы Великой Отечест-венной войны. (Установлены надгробные плиты и скульптурная композиция)», 1941- 1945 гг.	г. Плес, Калинина ул., городское кладбище, Плесское г.п.		Памятники градостроительства и архитектуры	Решение Ивановского облисполкома от 07.04.1975 №7/7			
Р103-104	Ансамбль	«Усадьба Алексеевская», 1780-е-1809 гг.: «Главный дом усадьбы», 1795-1800 гг.; «Парк, пруд, бухта-канал», 1780-е-1809 гг.	Ивановская область, Приволжский район, с. Ногино			Приказ Комитета Ивановкой области по гос. охране объектов культурного наследия от 30.12.2019 г. №35-о	Приказ Комитета Ивановкой области по гос. охране объектов культурного наследия от 30.12.2019 г. №35-о	Приказ Комитета Ивановской области по гос. охране объектов культурного наследия от 10.09.2020 №45-о	

(1. Местоположение объектов культурного наследия см. «Карта градостроительного зонирования. Г. ПЛЕС, С. СЕВЕРЦЕВО», «Карта градостроительного зонирования. Карта зон с особыми условиями использования территории».

3. Перечень объектов культурного наследия местного (муниципального) значения

№ на карте (1	Тип объекта	Наименование объекта	Место расположения объекта	Номер ЕГР ОКН	Вид объекта	Правоустанавливающий документ	Сведения о территории ОКН	Сведения о зонах охраны	Примечания
М1	Достопримечательное место	Дача Ф.И. Шаляпина, 1914 г., архитектор В.С. Кузнецов; середина 1920-х гг.	в 200 м юго-восточнее д. Шаляпино, спортивная база «Порошино», 9			Приказ Комитета от 22.12.2017 № 134-о «О включении в реестр»	Приказ Комитета Ивановкой области по гос. охране объектов культур-ного наследия от 15.05.2020 №36-о		

(1 Местоположение объекта культурного наследия см. «Карта градостроительного зонирования. Карта зон с особыми условиями использования территории».

4. Перечень выявленных объектов культурного наследия

№ на карте (1	Тип объекта	Наименование объекта	Место расположения объекта	Правоустанавливающий документ
В1	Памятник	«Булыжная мостовая»	г. Плес, Вичугский проезд; Соборная гора, восточный спуск; Соборная гора, западный спуск; Кирова пер.; Кропоткина пер.; Советский пер.; спуск от Березовой рощи до территории СТД; спуск от ГЛФ на Ленина ул.; спуск от кладбища к Преображенской церкви; спуск с Юрьевской ул. на Советская ул. к д. 25; спуск с Юрьевской ул. на Советская ул., к д, 5; спуск с К. Маркса ул. на Ленина ул. к Воскресенской церкви (Воскресенский спуск); спуск с К. Маркса ул. на Ленина ул. от больницы (Больничный спуск); спуск с Варваринской ул. на Луначарского ул., к д. 22; Гора Левитана ул.; Островского ул.; Спуск Горы Свободы ул., Варваринская ул.	Распоряжение Департамента культуры и культурного наследия Ивановской области от 04.06.2007 № 69. Поставлен на государственную охрану в соответствии с действующим на момент выпуска нормативного правого акта законодательства СССР и РСФСР.
В2	Памятник	«Дом жилой, нач. XX века»	г. Плес, Карла Маркса ул., 2	Распоряжение комитета Ивановской области по государственной охране объектов культурного наследия от 01.12.2016 №254-о
В3	Памятник	«Памятник И. Левитану»	г. Плес, Луначарского ул.	Поставлен на государственную охрану в соответствии с законодательством СССР и РСФСР
В4	Памятник	«Дом, в котором в 1888-1890 гг. жил и работал выдающийся	г. Плес, Луначарского ул., 4/1	Распоряжение Департамента культуры и культурного наследия Ивановской области от

№ на карте [1]	Тип объекта	Наименование объекта	Место расположения объекта	Правоустанавливающий документ
		русский художник И.И. Левитан»		18.06.2009 № 70
В5	Памятник	«Дом, где родился и жил с 1898 г. по 1909 гг. советский писатель П.П. Смирнов»	г. Плес,, Льва Толстого ул., 2	Объект культурного наследия поставлен на государственную охрану в соответствии с законодательством СССР и РСФСР
В6	Памятник	«Здание, в котором в 1918-1919 г. находилась Нагорная сельскохозяйственная коммуна»	Дом отдыха «Порошино»	Распоряжение Департамента культуры и культурного наследия Ивановской области от 18.06.2009 № 70
В7	Ансамбль	«Усадьба Миловка»	с. Миловка	Распоряжение Департамента культуры и культурного наследия Ивановской области от 18.06.2009 № 70

[1] Местоположение выявленных объектов культурного наследия см. «Карта градостроительного зонирования. Г. ПЛЕС, С. СЕВЕРЦЕВО»

5. Перечень объектов археологического наследия

№ п/п	Наименование объекта культурного наследия, местонахождение	Решение о постановке на охрану	Дата утверждения территории	Приказ о регистрации в ЕГРОКН / регистрационный номер	Вид объекта культурного наследия
Объекты федерального значения					
1.	«Плесское городище», XII-XIV вв.	Решение Ивановского облисполкома от 22.10.1986 г. № 322	Приказ от 12.11.2012 № 211	Приказ Минкультуры от 17.05.2018 № 139845-р 371641311770006	памятник
2.	«Крепостной вал», 1410 г.	Решение Ивановского областного совета народных депутатов от 11.06.1993 № 138	Приказ от 11.03.2013 № 76	Приказ Минкультуры от 22.12.2017 № 137485-р 371640551810006	памятник
Выявленные объекты					
3.	Плес. Историко-культурный слой г. Плес	Распоряжение Департамента от 22.11.2013 № 410	–	–	памятник
4.	Плес. Селище 2 и Петропавловское кладбище	Распоряжение Департамента от 22.11.2013 № 410	–	–	памятник
5.	Плес. Курганный могильник 2	Распоряжение Департамента от 22.11.2013 № 410	–	–	памятник
6.	Плес. Курганный могильник 3	Распоряжение Департамента от 22.11.2013 № 410	–	–	памятник
7.	д. Кочергино. Курганный могильник № I	Паспорт на недвижимый памятник истории и культуры от 03.07.1989, учетная карта от 07.1989	–	–	памятник
8.	д. Кочергино. Курганный могильник 2	Паспорт на недвижимый памятник истории и культуры и учетная карта от 07.1989	–	–	памятник
9.	д. Кочергино. Курганный могильник 3	Паспорт на недвижимый памятник истории и культуры и учетная карта от 07.1989	–	–	памятник

№ п/п	Наименование объекта культурного наследия, местонахождение	Решение о постановке на охрану	Дата утверждения территории	Приказ о регистрации в ЕГРОКН / регистрационный номер	Вид объекта культурного наследия
10.	Кочергинский курганный могильник № 4	Паспорт на недвижимый памятник истории и культуры от 28.03.1975	–	–	памятник
11.	Кочергинский курганный могильник № 5	Паспорт на недвижимый памятник истории и культуры от 28.03.1975	–	–	памятник
12.	Кочергинский курганный могильник № 6	Паспорт на недвижимый памятник истории и культуры от 30.03.1975	–	–	памятник
13.	Кочергинский курганный могильник № 7	Паспорт на недвижимый памятник истории и культуры от 30.03.1975	–	–	памятник
14.	Хмельницкий курганный могильник	Паспорт на недвижимый памятник истории и культуры от 30.03.1975	–	–	памятник
15.	Левашихинский курганный могильник № I	Паспорт на недвижимый памятник истории и культуры от 23.04.1975	–	–	памятник
16.	Левашихинский курганный могильник № 2	Паспорт на недвижимый памятник истории и культуры от 24.04.1975	–	–	памятник
17.	Левашихинский курганный могильник № 3	Паспорт на недвижимый памятник истории и культуры от 18.04.1975	–	–	памятник
18.	д. Мальцево. Курганный могильник I	Паспорт на недвижимый памятник истории и культуры и учетная карта от 07.1989	–	–	памятник
19.	д. Мальцево. Курганный могильник II	Паспорт на недвижимый памятник истории и культуры и учетная карта от 07.1989	–	–	памятник
20.	Пеньковское городище-поселение «дьякова» типа	Паспорт на недвижимый памятник истории и культуры от 19.06.1975	–	–	памятник
21.	Пеньковский курганный могильник № I	Паспорт на недвижимый памятник истории и культуры от 30.03.1975	–	–	памятник
22.	Пеньковский курганный могильник № 2	Паспорт на недвижимый памятник истории и культуры от 30.03.1975	–	–	памятник
23.	Пеньковский курганный могильник № 4	Паспорт на недвижимый памятник истории и культуры от 18.04.1975	–	–	памятник
24.	Пеньковский курганный могильник № 5	Паспорт на недвижимый памятник истории и культуры от 18.04.1975	–	–	памятник
25.	д. Пеньки. Курганный могильник № 8	Паспорт на недвижимый памятник истории и культуры от 29.03.1975	–	–	памятник
26.	д. Пеньки. Курганный могильник № 9	Паспорт на недвижимый памятник истории и культуры от 03.04.1975	–	–	памятник
27.	д. Пеньки. Курганный могильник Алабуга – 2	Паспорт на недвижимый памятник истории и культуры и учетная карта от 07.1989	–	–	памятник

№ п/п	Наименование объекта культурного наследия, местонахождение	Решение о постановке на охрану	Дата утверждения территории	Приказ о регистрации в ЕГРОКН / регистрационный номер	Вид объекта культурного наследия
28.	д. Пеньки. Курганный могильник Алабуга – 3	Паспорт на недвижимый памятник истории и культуры и учетная карта от 07.1989	–	–	памятник
29.	Городинский курганный могильник	Паспорт на недвижимый памятник истории и культуры от 03.04.1975	–	–	памятник
30.	Курганный могильник Иорданиха (Пеньковский курганный могильник № 12)	Паспорт на недвижимый памятник истории и культуры и учетная карта от 07.1989	–	–	памятник
31.	д. Пеньки. Курганный могильник № 13	Паспорт на недвижимый памятник истории и культуры от 03.04.1975	–	–	памятник
32.	д. Пеньки. Курганный могильник Кубасово – 2	Паспорт на недвижимый памятник истории и культуры и учетная карта от 07.1989	–	–	памятник
33.	Пеньковское городище 2- поселение «дьякова» типа	Паспорт на недвижимый памятник истории и культуры от 10.07.1975	–	–	памятник
34.	Горшковский курганный могильник	Паспорт на недвижимый памятник истории и культуры от 01.07.1975	–	–	памятник
35.	Стоянка Утес	Распоряжение Комитета от 04.06.2007 № 69	–	–	памятник
36.	д. Выголово. Курганный могильник	Распоряжение Комитета от 04.06.2007 № 69	–	–	памятник
37.	Григоровский курганный могильник	Паспорт на недвижимый памятник истории и культуры от 19.07.1975	–	–	памятник
38.	Поселение Выголово	Учетная карта от 22.08.2014	–	–	памятник

6. Перечень исторически ценных градоформирующих объектов

№ на карте [1]	Наименование	Адрес
Объекты, расположенные в границах исторического поселения федерального значения город Плес Ивановской области		
1.	Дом жилой, кон. XIX в.	г. Плёс, Варваринская ул., 4
2.	Дом жилой, нач. XX в.	г. Плёс, Варваринская ул., 6
3.	Дом жилой, нач. XX в.	г. Плёс, Варваринская ул., 9
4.	Дом жилой, нач. XX в.	г. Плёс, Варваринская ул., 10
5.	Дом жилой, кон. XIX в.	г. Плёс, Варваринская ул., 11а
6.	Дом жилой, кон. XIX в.	г. Плёс, Варваринская ул., 13
7.	Дом жилой, нач. XX в.	г. Плёс, Варваринская ул., 14а
8.	Дом жилой, кон. XIX в.	г. Плёс, Варваринская ул., 19
9.	Дом жилой, кон. XIX в.	г. Плёс, Варваринская ул., 26
10.	Дом жилой, нач. XX в.	г. Плёс, Вичугский проезд, 3
11.	Дом жилой, нач. XX в.	г. Плёс, Вичугский проезд, 7
12.	Дом жилой, нач. XX в.	г. Плёс, Вичугский проезд, 8
13.	Дом жилой, нач. XX в.	г. Плёс, Горная Слобода ул., 3
14.	Дом жилой, нач. XX в.	г. Плёс, Горная Слобода ул., 3а
15.	Дом жилой, кон. XIX в.	г. Плёс, Горная Слобода ул., 4
16.	Дом жилой, нач. XX в.	г. Плёс, Горная Слобода ул., 5
17.	Дом Дьячковых, кон. XIX в.	г. Плёс, Горная Слобода ул., 7
18.	Дом жилой, нач. XX в.	г. Плёс, Горная Слобода ул., 9
19.	Дом жилой, нач. XX в.	г. Плёс, Горная Слобода ул., 11
20.	Дом жилой, кон. XIX в.	г. Плёс, Горная Слобода ул., 15
21.	Дом жилой, нач. XX в.	г. Плёс, Горная Слобода ул., 17
22.	Дом жилой, кон. XIX в.	г. Плёс, Горная Слобода ул., 19а
23.	Дом жилой, кон. XIX в.	г. Плёс, Горная Слобода ул., 21
24.	Дом жилой, нач. XX в.	г. Плёс, Залом ул., 1
25.	Дом жилой, нач. XX в.	г. Плёс, Залом ул., 3
26.	Дом жилой, нач. XX в.	г. Плёс, Кирова ул., 3
27.	Дом Мозжухиных, кон. XIX в.	г. Плёс, Кирова ул., 6
28.	Дом жилой, нач. XX в.	г. Плёс, Кирова ул., 10
29.	Дом Вавиловых, кон. XIX в.	г. Плёс, Кирова ул., 12
30.	Дом жилой, нач. XX в.	г. Плёс, Кирова ул., 14
31.	Дом жилой, нач. XX в.	г. Плёс, Кирова ул., 16
32.	Дом Ямановского, кон. XIX в.	г. Плёс, К. Маркса ул., 1
33.	Бывш. корп.№12 д/о «Плёс», 1922 г.	г. Плёс, К. Маркса ул., 1
34.	Дачи Мальцевых, кон. XIX в.	г. Плёс, К. Маркса ул., 1 (ранее 11, 13)
35.	Дом жилой, нач. XX в.	г. Плёс, К. Маркса ул., 2
36.	Дом жилой, кон. XIX в.	г. Плёс, Корнилова ул., 1
37.	Дом жилой, нач. XX в.	г. Плёс, Корнилова ул., 6
38.	Дом жилой, нач. XX в.	г. Плёс, Корнилова ул., 7
39.	Дом жилой, кон. XIX в.	г. Плёс, Корнилова ул., 10
40.	Дом жилой, нач. XX в.	г. Плёс, Корнилова ул., 13
41.	Дом жилой, нач. XX в.	г. Плёс, Корнилова ул., 15
42.	Дом жилой, нач. XX в.	г. Плёс, Корнилова ул., 20
43.	Дом жилой, кон. XIX в.	г. Плёс, Корнилова ул., 25
44.	Дом жилой, кон. XIX в.	г. Плёс, Корнилова ул., 27
45.	Дом жилой, нач. XX в.	г. Плёс, Кропоткина пер., 3
46.	Дом жилой, кон. XIX в.	г. Плёс, Кузнечный пер., 1
47.	Дом жилой, кон. XIX в.	г. Плёс, Кузнечный пер., 5
48.	Дом жилой, нач. XX в.	г. Плёс, Кузнечный пер., 7
49.	Дом жилой, нач. XX в.	г. Плёс, Ленина ул., 3
50.	Дом жилой, нач. XX в.	г. Плёс, Ленина ул., 6
51.	Дом жилой, втор. пол. XIX в.	г. Плёс, Ленина ул., 10

№ на карте [1]	Наименование	Адрес
52.	Дом жилой, кон. XIX в.	г. Плёс, Ленина ул., 12
53.	Дом жилой, нач. XX в.	г. Плёс, Ленина ул., 23
54.	Дом жилой, нач. XX в.	г. Плёс, Ленина ул., 25
55.	Дом жилой, нач. XX в.	г. Плёс, Ленина ул., 29
56.	Дом жилой, нач. XX в.	г. Плёс, Ленина ул., 37а
57.	Дом жилой, нач. XX в.	г. Плёс, Льва Толстого ул., 3
58.	Дом жилой, нач. XX в.	г. Плёс, Льва Толстого ул., 5
59.	Дом жилой, нач. XX в.	г. Плёс, Льва Толстого ул., 15
60.	Дом жилой, кон. XIX в.	г. Плёс, Льва Толстого ул., 20
61.	Дом жилой, нач. XX в.	г. Плёс, Льва Толстого ул., 36
62.	Дом жилой, кон. XIX - нач. XX вв.	г. Плёс, Льва Толстого ул., 38
63.	Дом жилой, нач. XX в.	г. Плёс, Льва Толстого ул., 40
64.	Дом жилой, нач. XX в.	г. Плёс, Мельничная ул., 2
65.	Дом жилой, кон. XIX в.	г. Плёс, Мельничная ул., 3
66.	Дом жилой, кон. XIX в.	г. Плёс, Мельничная ул., 5
67.	Дом жилой, нач. XX в.	г. Плёс, Мельничная ул., 9
68.	Дом жилой, нач. XX в.	г. Плёс, Мельничная ул., 11
69.	Дом жилой, нач. XX в.	г. Плёс, Мельничная ул., 13
70.	Дом жилой, кон. XIX в.	г. Плёс, Никольская ул., 7/2
71.	Дом жилой, нач. XX в.	г. Плёс, Никольская ул., 9
72.	Дом жилой, кон. XIX в.	г. Плёс, Никольская ул., 10
73.	Дом жилой, кон. XIX в.	г. Плёс, Никольская ул., 12
74.	Дом жилой, втор. пол. XIX в.	г. Плёс, Никольская ул., 16
75.	Дом жилой, нач. XX в.	г. Плёс, Никольская ул., 24
76.	Дом жилой, нач. XX в.	г. Плёс, Никольская ул., 26
77.	Дом жилой, нач. XX в.	г. Плёс, Островского ул., 3
78.	Дом жилой, 1880-е гг.	г. Плёс, Островского ул., 4
79.	Дом жилой, нач. XX в.	г. Плёс, Островского ул., 7
80.	Дом жилой, нач. XX в.	г. Плёс, Островского ул., 9
81.	Дом жилой, нач. XX в.	г. Плёс, Островского ул., 10
82.	Дом жилой, кон. XIX в.	г. Плёс, Проездной пер., 1
83.	Дом жилой, кон. XIX в.	г. Плёс, Проездной пер., 3
84.	Дом жилой, нач. XX в.	г. Плёс, Проездной пер., 3
85.	Дом жилой, нач. XX в.	г. Плёс, Проездной пер., 4
86.	Дом жилой, нач. XX в.	г. Плёс, Проездной пер., 7а
87.	Дом жилой, кон. XIX в.	г. Плёс, Пушкинский пер., 11
88.	Дом жилой, нач. XX в.	г. Плёс, Свободы ул., 1/15
89.	Дом жилой, нач. XX в.	г. Плёс, Свободы ул., 5
90.	Дом жилой, нач. XX в.	г. Плёс, Свободы ул., 7
91.	Дом жилой, кон. XIX в.	г. Плёс, Свободы ул., 9/2
92.	Дом жилой, кон. XIX в.	г. Плёс, Свободы ул., 11/11
93.	Дом жилой, нач. XX в.	г. Плёс, Свободы ул., 15
94.	Дом жилой, кон. XIX в.	г. Плёс, Советская ул., 79
95.	Дом жилой, кон. XIX в.- нач. XX в.	г. Плёс, Спуск Горы Свободы ул., 1
96.	Дом жилой, кон. XIX в.- нач. XX в.	г. Плёс, Спуск Горы Свободы ул., 6
97.	Дом жилой, нач. XX в.	г. Плёс, Спуск Горы Свободы ул., 6
98.	Дом жилой, кон. XIX в.- нач. XX в.	г. Плёс, Спуск Горы Свободы ул., 7
99.	Дом жилой, нач. XX в.	г. Плёс, Спуск Горы Свободы ул., 8
100.	Дом жилой, кон. XIX в.- нач. XX в.	г. Плёс, Спуск Горы Свободы ул., 9
101.	Дом жилой, кон. XIX в.- нач. XX в.	г. Плёс, Спуск Горы Свободы ул., 12
102.	Дом жилой, нач. XX в.	г. Плёс, Спуск Горы Свободы ул., 16
103.	Дом жилой, кон. XIX в.	г. Плёс, Торговая пл., 5/4
104.	Дом жилой, кон. XIX в.	г. Плёс, Юрьевская ул., 5
105.	Дом жилой, нач. XX в.	г. Плёс, Юрьевская ул., 6

№ на карте [1]	Наименование	Адрес
106.	Дом жилой, втор. пол. XIX в.	г. Плёс, Юрьевская ул., 8
107.	Дом жилой, нач. XX в.	г. Плёс, Юрьевская ул., 11
108.	Дом жилой, кон. XIX в.	г. Плёс, Юрьевская ул., 12
109.	Дом жилой, кон. XIX в.	г. Плёс, Юрьевская ул., 16
110.	Дом жилой, нач. XX в.	г. Плёс, Юрьевская ул., 20
111.	Дом жилой, кон. XIX в.	г. Плёс, Юрьевская ул., 24
112.	Дом жилой, нач. XX в.	г. Плёс, Юрьевская ул., 26
113.	Дом жилой, кон. XIX в.	г. Плёс, Ярославская ул., 3
114.	Дом жилой, кон. XIX в.	г. Плёс, Ярославская ул., 6
115.	Дом жилой, нач. XX в.	г. Плёс, Ярославская ул., 8
116.	Дом жилой, нач. XX в.	г. Плёс, Ярославская ул., 10/6
117.	Дом жилой, нач. XX в.	г. Плёс, Ярославская ул., 12
118.	Дом жилой почётного гражданина г. Плёса мещанина Королева И.В., 1912-13 гг.	г. Плёс, Ярославская ул., 13
119.	Дом жилой, кон. XIX в.	г. Плёс, Ярославская ул., 15
120.	Дом жилой, кон. XIX в.	г. Плёс, Ярославская ул., 16
121.	Дом жилой, нач. XX в.	г. Плёс, Ярославская ул., 17
122.	Дом жилой, кон. XIX в.	г. Плёс, Ярославская ул., 18
123.	Дом жилой, нач. XX в.	г. Плёс, Ярославская ул., 24а
124.	Палатка каменная городской усадьбы Скороходова А.А., 1870-80-е гг.	г. Плёс, Кропоткина пер., 8а
125.	Здания бывшей кумысолечебницы, нач. XX в.	г. Плёс, Ленина ул., 39, Островского ул., 12, Островского ул., 15
126.	Постройка хозяйственная, кон. XIX в.- нач. XX в.	г. Плёс, Советская ул., 83
127.	Здание завода, нач. XX в.	г. Плёс, лес Ключи (тропа к д. Церковное)
128.	БУЛЫЖНЫЕ МОСТОВЫЕ	г. Плёс, устье Безымянного оврага; между Проездным спуском и Проездным пер.; Свободы ул. на участке от Пушкинского пер. до д.11; Ярославский пер. на участке от Ярославской ул. до Льва Толстого ул.
129.	ОБРУБЫ (ПОДПОРНЫЕ СТЕНКИ)	г. Плёс, Ленина ул., 11, 13; Ленина ул., 15; Ленина ул., 21; Ленина ул., 26; Ленина ул., 28; Юрьевская ул., 4; Юрьевская ул., 6, 8; Юрьевская ул., 14, 16; Юрьевская ул., 18; Юрьевская ул., южнее д. № 26.
130.	Церковь Введения, 1828 г.	г. Плёс, Корнилова ул., 9
131.	Дом, в котором родился и жил с 1922 г. по 1926 г. Герой Советского Союза М.Д. Корнилов	г. Плёс, Проездной пер., 6
Объекты, расположенные в границах зон охраны объекта культурного наследия «Усадьба Алексеевская», 1780-е-1809 гг.: «Главный дом усадьбы», 1795-1800 гг.; «Парк, пруд, бухта-канал», 1780-е-1809 гг.		
132.	Дом Муравьевых (дом сына священника), 1920 г.	с. Ногино, ул. Центральная, 7
133.	Дом Муравьевых (дом священника ц. Никольской в усадьбе Алексеевская), 1920 г.	с. Ногино, ул. Центральная, 8
134.	Дом жилой, 1-я пол. XX в.	с. Ногино, ул. Центральная, 13
135.	Дом жилой, 1-я пол. XX в.	с. Ногино, ул. Центральная, 15
136.	Дом жилой, 1-я пол. XX в.	с. Ногино, ул. Центральная, 16
137.	Дом жилой, 1-я пол. XX в.	с. Ногино, ул. Центральная, 18
138.	Дом жилой, 1920 г.	с. Ногино, ул. Центральная, 24
139.	Дом жилой, 1937 г.	с. Ногино, ул. Центральная, 27
140.	Дом жилой, кон. XIX – нач. XX вв.	с. Ногино, ул. Центральная, 28
141.	Дом жилой, 1-я пол. XX в.	с. Ногино, ул. Центральная, 36

[1] Местоположение исторически ценных градоформирующих объектов, находящихся:

- в границах исторического поселения федерального значения город Плес Ивановской области см. «Карта градостроительного зонирования. Г. ПЛЕС, С. СЕВЕРЦЕВО»;

- в границах зон охраны объекта культурного наследия «Усадьба Алексеевская», 1780-е-1809 гг.: «Главный дом усадьбы», 1795-1800 гг.; «Парк, пруд, бухта-канал», 1780-е-1809 гг. см. «Карта градостроительного зонирования. С. НОГИНО»

7. Перечень диссонирующих объектов

№ п/п	Адрес	Вид использования ОКС
Объекты, расположенные в границах исторического поселения федерального значения город Плес Ивановской области		
1.	Варваринская ул.	Трансформаторная подстанция
2.	Варваринская ул., 8/7	Дом жилой
3.	Варваринская ул., у д. 26	Трансформаторная подстанция
4.	Вичугский проезд, 14	Дом жилой
5.	Вичугский проезд, 14	Дом жилой
6.	Вичугский проезд, 19	Дом жилой
7.	Вичугский проезд, 19	Дом жилой
8.	Гора Левитана ул., подстанция «Плес»	Подстанция
9.	Гора Левитана	Ограждение на склоне горы
10.	Гора Левитана ул., 4	Дом жилой
11.	Гора Левитана ул., 5	Дом жилой
12.	Гора Левитана ул., 6	Дом жилой
13.	Гора Левитана ул., 7а	Дом жилой
14.	Гора Левитана ул., 25	Дом жилой
15.	Горная Слобода ул., 7	Дом жилой
16.	Горная Слобода ул., 10	Дом жилой
17.	Дом отдыха «Плёс», 1	Дом жилой многоквартирный
18.	Кирова пер., 8	Дом жилой
19.	Кирова пер., 11	Дом жилой
20.	Кирова ул., 11	Дом жилой
21.	К. Маркса ул., 4	Хоз. постройка
22.	К. Маркса ул., 6	Дом жилой многоквартирный
23.	Корнилова ул.	Пристройка к церкви Введения (вход в котельную)
24.	Корнилова ул., 5а	Дом жилой многоквартирный
25.	Корнилова ул., 20	Средняя общеобразовательная школа
26.	Корнилова ул., у дома № 20	Трансформаторная подстанция
27.	Корнилова ул., 21	Дом жилой многоквартирный
28.	Корнилова ул., 26	Дом жилой многоквартирный
29.	Красноармейский пер., 10	Дом жилой
30.	Кропоткина пер., 6	Дом жилой
31.	Ленина ул.	Трансформаторная подстанция
32.	Ленина ул., 22	Дом жилой
33.	Ленина ул., 24	Дом жилой
34.	Ленина ул., 35/2	Дом жилой (объект культурного наследия)
35.	Ленина ул., 39. ЧУ санаторий «Актёр-Плёс»	Спальный корпус
36.	Ленина ул., 39. ЧУ санаторий «Актёр-Плёс»	Столовая
37.	Ленина ул., б/н около Преображенской церкви	Трансформаторная подстанция
38.	Льва Толстого ул., 1а	Дом жилой многоквартирный
39.	Льва Толстого ул., 24	Дом жилой
40.	Льва Толстого ул., 26	Магазин
41.	Льва Толстого ул., 28/3	Дом жилой
42.	Луначарского ул., 8	Дом жилой многоквартирный
43.	Луначарского ул., 14	Дом жилой многоквартирный
44.	Луначарского ул., 16	Дом жилой многоквартирный
45.	Луначарского ул., 18	Дом жилой многоквартирный
46.	Луначарского ул., 18	Хоз. постройки

№ п/п	Адрес	Вид использования ОКС
47.	Луначарского ул., 20б	Котельная (старая)
48.	Луначарского ул., 20а	Котельная (новая)
49.	Луначарского ул., 22	Хозпостройки
50.	Мельничная ул., 4	Дом жилой
51.	Никольская ул., б/н (перекресток с Вичугским проездом и ул. Мельничной)	Трансформаторная подстанция
52.	Островского ул.,11	Дом жилой многоквартирный
53.	Островского ул.,14а	Хостел
54.	Островского ул.,17	Котельная
55.	Пушкинский пер.	ТП
56.	Пушкинский пер.	Баня, прачечная
57.	Пушкинский пер.	Водонапорная башня
58.	Пушкинский пер., 8	Блочная котельная
59.	Соборная гора	Труба газовой котельной
60.	Соборная гора	Шкафной газорегуляторный пункт
61.	Советская ул., д. 3	Баня
62.	Советская ул., д. 3а	Блочная котельная
63.	Советская ул., 49	Банк, выставочный зал
64.	Советская ул., 55	Бани яхт-клуба
65.	Советская ул., 61а	Объект общественного питания
66.	Советская ул., 85	Дом жилой
67.	Советский пер., 4	Дом жилой
68.	Спуск Горы Свободы ул., 6 (в глубине участка)	Дом жилой
69.	Спуск Горы Свободы ул., 12б	Дом жилой
70.	Спуск Горы Свободы ул., 14	Дом жилой
71.	Торговая площадь, 10	Магазин «РИАТ»
72.	Торговая площадь, 12	Магазин
73.	Юрьевская ул., между д.18 и д.20	Водонапорная башня
Объекты в границах зон охраны объектов культурного наследия		
74.	г. Плёс, Варваринская ул., 27	Индивидуальный жилой дом
75.	г. Плёс, Гора Левитана ул., 29	Индивидуальный жилой дом
76.	г. Плёс, 1-я Запрудная ул., 29	Многоквартирный жилой дом
77.	г. Плёс, Корнилова ул., 28	Бывшее пожарное депо
78.	г. Плёс, Корнилова ул., 33	Почтовое отделение №155555
79.	г. Плёс, Корнилова ул., 38	Многоквартирный жилой дом
80.	г. Плёс, Корнилова ул., 40	Многоквартирный жилой дом
81.	г. Плёс, Корнилова ул., 40а	Многоквартирный жилой дом
82.	г. Плёс, Корнилова ул., территория санатория «Плёс»	Для лечебно-оздоровительных целей
83.	г. Плёс, Корнилова ул., 42	Многоквартирный жилой дом
84.	г. Плёс, Лесная ул., 28	Многоквартирный жилой дом
85.	г. Плёс, Лесная ул., 29	Многоквартирный жилой дом
86.	г. Плёс, Первомайская ул., 11	Многоквартирный жилой дом
87.	г. Плёс, Первомайская ул., восточнее дома №11	Водонапорная башня
88.	г. Плёс, Первомайская ул., юго-восточнее дома №11	Трансформаторная подстанция
89.	г. Плёс, Пушкинский пер., 8	Блочная котельная
90.	д. Спасское, Прудская ул., 37	ПСЧ-55
91.	с. Северцево, 1а – 5а	Три производственных здания
92.	с. Северцево, 6	Здание учебного корпуса
93.	На въезде в Плес со стороны Приволжска	Садоводческие товарищества «Ветеран-1», «Ветеран-2», «Заречное»

№ п/п	Адрес	Вид использования ОКС
94.	Приволжский район, северо-западнее г. Плес	Горнолыжный спуск
95.	Приволжский район, севернее с. Миловка	Ограждение
96.	Приволжский район, южнее и восточнее д. Спасское, южнее д. Церковное, юго-восточнее г. Плес	Воздушная линия электропередач 35 кВ
97.	с. Ногино, ул. Центральная б/н, между домами 7 и 9	Здание бывшего магазина
98.	с. Ногино, ул. Садовая б/н, южнее д.1	Здание бывшего клуба
99.	с. Ногино, ул. Садовая, 8	Бывший многоквартирный дом
100.	северо-западнее с. Ногино	Временные сооружения в акватории пруда у северо-восточного берега
101.	северо-западнее с. Ногино	Временное сооружение на северо-восточном берегу пруда
102.	северо-западнее с. Ногино	Строящийся объект на северо-восточном берегу пруда
103.	северо-западнее с. Ногино	Ограждение участка из профилированного листа на северо-восточном берегу пруда
Объекты в границах территории объекта культурного наследия достопримечательное место «Дача Ф.И. Шаляпина, 1914 г., архитектор В.С. Кузнецов; середина 1920-х гг.»		
104.	д/о «Порошино»	Корпус № 5 д/о «Порошино»
105.	д/о «Порошино»	Корпус № 6 д/о «Порошино»
106.	д/о «Порошино»	Дом для сотрудников д/о «Порошино»
107.	д. Порошино	Ограждение ЗУ К№ 37:13:033401:425
108.	д. Порошино	Опоры ЛЭП
109.	с. Утес, д. № 26	Детский сад
110.	с. Утес, д. № 3	Многоквартирный жилой дом
111.	с. Утес, д. № 4	Многоквартирный жилой дом
112.	с. Утес, д. № 5	Многоквартирный жилой дом
113.	с. Утес, д. № 6	Многоквартирный жилой дом
114.	с. Утес, д. № 21	Индивидуальный жилой дом
115.	совхоз «Утес»	Объекты птицефермы
116.	д. Мальцево, д. № 15	Гараж
117.	д. Горшково, д. № 8	Индивидуальный жилой дом
118.	д. Горшково, д. № 9	Индивидуальный жилой дом