Общество с ограниченной ответственностью
“ГРАДОСТРОИТЕЛЬНАЯ МАСТЕРСКАЯ”

# ПРОЕКТ ВНЕСЕНИЯ ИЗМЕНЕНИЙ В ГЕНЕРАЛЬНЫЙ ПЛАН И ПРАВИЛА ЗЕМЛЕПОЛЬЗОВАНИЯ И ЗАСТРОЙКИ ПЛЕССКОГО ГОРОДСКОГО ПОСЕЛЕНИЯ ПРИВОЛЖСКОГО МУНИЦИПАЛЬНОГО РАЙОНА ИВАНОВСКОЙ ОБЛАСТИ

# ПРОЕКТ ВНЕСЕНИЯ ИЗМЕНЕНИЙ В ГЕНЕРАЛЬНЫЙ ПЛАН

## МАТЕРИАЛЫ ПО ОБОСНОВАНИЮ

**ЧАСТЬ IV**
**Исходные данные для разработки проекта**




Иваново
2020 г.

Общество с ограниченной ответственностью
«ГРАДОСТРОИТЕЛЬНАЯ МАСТЕРСКАЯ»

**Заказчик: Администрация Плесского городского поселения Приволжского муниципального района Ивановской области**

**Контракт №31 (6/2019)**

**ПРОЕКТ ВНЕСЕНИЯ ИЗМЕНЕНИЙ В ГЕНЕРАЛЬНЫЙ ПЛАН И ПРАВИЛА ЗЕМЛЕПОЛЬЗОВАНИЯ И ЗАСТРОЙКИ ПЛЕССКОГО ГОРОДСКОГО ПОСЕЛЕНИЯ ПРИВОЛЖСКОГО МУНИЦИПАЛЬНОГО РАЙОНА ИВАНОВСКОЙ ОБЛАСТИ**

# ПРОЕКТ ВНЕСЕНИЯ ИЗМЕНЕНИЙ В ГЕНЕРАЛЬНЫЙ ПЛАН

## МАТЕРИАЛЫ ПО ОБОСНОВАНИЮ

## ЧАСТЬ VI
**Исходные данные для разработки проекта**

Директор
Почетный строитель России — Г.П. Зыкова

Главный архитектор мастерской
Почетный архитектор Ивановской области — Т.Ю. Логинычева

Главный инженер — Д.А. Чумаков

**Перечень**
**текстовых и графических материалов проекта внесения изменений в генеральный план Плесского городского поселения Приволжского муниципального района Ивановской области**

| № листа | Наименование раздела | Масштаб, формат |
|---|---|---|
| **УТВЕРЖДАЕМАЯ ЧАСТЬ** | | |
| ПОЛОЖЕНИЕ О ТЕРРИТОРИАЛЬНОМ ПЛАНИРОВАНИИ | | Сшив формата А4 |
| Графические материалы | | |
| 1. | Карта планируемого размещения объектов местного значения поселения | М 1:10000 |
| 2. | Карта границ населенных пунктов | М 1:10000 |
| 3. | Карта функциональных зон поселения | М 1:10000 |
| 4. | Карта планируемого размещения объектов местного значения поселения. Объекты электроснабжения | М 1:25000 |
| 5. | Карта планируемого размещения объектов местного значения поселения. Объекты газоснабжения | М 1:25000 |
| 6. | Карта планируемого размещения объектов местного значения поселения. Объекты водоснабжения и водоотведения | М 1:25000 |
| 7. | Карта планируемого размещения объектов местного значения поселения. Автомобильные дороги. Объекты транспортной инфраструктуры | М 1:25000 |
| 8. | Г. ПЛЕС, С. СЕВЕРЦЕВО<br>Карта планируемого размещения объектов местного значения поселения. Карта функциональных зон | М 1:5000 |
| 9. | Г. ПЛЕС, С. СЕВЕРЦЕВО<br>Карта планируемого размещения объектов местного значения поселения. Объекты электроснабжения | М 1:5000 |
| 10. | Г. ПЛЕС, С. СЕВЕРЦЕВО<br>Карта планируемого размещения объектов местного значения поселения. Объекты теплоснабжения | М 1:5000 |
| 11. | Г. ПЛЕС, С. СЕВЕРЦЕВО<br>Карта планируемого размещения объектов местного значения поселения. Объекты газоснабжения | М 1:5000 |
| 12. | Г. ПЛЕС, С. СЕВЕРЦЕВО<br>Карта планируемого размещения объектов местного значения поселения. Объекты водоснабжения | М 1:5000 |
| 13. | Г. ПЛЕС, С. СЕВЕРЦЕВО<br>Карта планируемого размещения объектов местного значения поселения. Объекты водоотведения. Хозяйственно-бытовая канализация | М 1:5000 |
| 14. | Г. ПЛЕС, С. СЕВЕРЦЕВО<br>Карта планируемого размещения объектов местного значения поселения. Объекты водоотведения. Ливневая канализация. Дренаж | М 1:5000 |
| 15. | Г. ПЛЕС, С. СЕВЕРЦЕВО<br>Карта планируемого размещения объектов местного значения поселения. Улично-дорожная сеть. Объекты транспортной инфраструктуры | М 1:5000 |
| 16. | С. НОГИНО<br>Карта планируемого размещения объектов местного значения поселения. Карта функциональных зон | М 1:2000 |
| 17. | С. НОГИНО<br>Карта планируемого размещения объектов местного значения поселения. Объекты инженерной инфраструктуры | М 1:2000 |

| № листа | Наименование раздела | Масштаб, формат |
|---|---|---|
| 18. | С. МИЛОВКА<br>Карта планируемого размещения объектов местного значения поселения.<br>Карта функциональных зон | М 1:2000 |
| 19. | С. МИЛОВКА<br>Карта планируемого размещения объектов местного значения поселения.<br>Объекты инженерной инфраструктуры | М 1:2000 |
| 20. | С. УТЕС, Д. МАЛЬЦЕВО<br>Карта планируемого размещения объектов местного значения поселения.<br>Карта функциональных зон | М 1:2000 |
| 21. | С. УТЕС, Д. МАЛЬЦЕВО<br>Карта планируемого размещения объектов местного значения поселения.<br>Объекты инженерной инфраструктуры | М 1:2000 |
| 22. | С. ПЕНЬКИ<br>Карта планируемого размещения объектов местного значения поселения.<br>Карта функциональных зон | М 1:2000 |
| 23. | С. ПЕНЬКИ<br>Карта планируемого размещения объектов местного значения поселения.<br>Объекты инженерной инфраструктуры | М 1:2000 |
| 24. | Д. ВЫГОЛОВО<br>Карта планируемого размещения объектов местного значения поселения.<br>Карта функциональных зон | М 1:2000 |
| 25. | Д. ВЫГОЛОВО<br>Карта планируемого размещения объектов местного значения поселения.<br>Объекты инженерной инфраструктуры | М 1:2000 |
| 26. | Д. ГОРШКОВО<br>Карта планируемого размещения объектов местного значения поселения.<br>Карта функциональных зон | М 1:2000 |
| 27. | Д. ГОРШКОВО<br>Карта планируемого размещения объектов местного значения поселения.<br>Объекты инженерной инфраструктуры | М 1:2000 |
| 28. | Д. ИВАШКОВО<br>Карта планируемого размещения объектов местного значения поселения.<br>Карта функциональных зон | М 1:2000 |
| 29. | Д. ИВАШКОВО<br>Карта планируемого размещения объектов местного значения поселения.<br>Объекты инженерной инфраструктуры | М 1:2000 |
| 30. | Д. КАСИМОВКА<br>Карта планируемого размещения объектов местного значения поселения.<br>Карта функциональных зон | М 1:2000 |
| 31. | Д. КАСИМОВКА<br>Карта планируемого размещения объектов местного значения поселения.<br>Объекты инженерной инфраструктуры | М 1:2000 |
| 32. | Д. КЛИМОВО<br>Карта планируемого размещения объектов местного значения поселения.<br>Карта функциональных зон | М 1:2000 |
| 33. | Д. КЛИМОВО<br>Карта планируемого размещения объектов местного значения поселения.<br>Объекты инженерной инфраструктуры | М 1:2000 |
| 34. | Д. КОЗЛОВО<br>Карта планируемого размещения объектов местного значения поселения.<br>Карта функциональных зон | М 1:2000 |
| 35. | Д. КОЗЛОВО<br>Карта планируемого размещения объектов местного значения поселения.<br>Объекты инженерной инфраструктуры | М 1:2000 |

| № листа | Наименование раздела | Масштаб, формат |
|---|---|---|
| 36. | Д. КОЧЕРГИНО<br>Карта планируемого размещения объектов местного значения поселения.<br>Карта функциональных зон | М 1:2000 |
| 37. | Д. КОЧЕРГИНО<br>Карта планируемого размещения объектов местного значения поселения.<br>Объекты инженерной инфраструктуры | М 1:2000 |
| 38. | Д. КРЕНЕВО<br>Карта планируемого размещения объектов местного значения поселения.<br>Карта функциональных зон | М 1:2000 |
| 39. | Д. КРЕНЕВО<br>Карта планируемого размещения объектов местного значения поселения.<br>Объекты инженерной инфраструктуры | М 1:2000 |
| 40. | Д. ЛЕВАШИХА<br>Карта планируемого размещения объектов местного значения поселения.<br>Карта функциональных зон | М 1:2000 |
| 41. | Д. ЛЕВАШИХА<br>Карта планируемого размещения объектов местного значения поселения.<br>Объекты инженерной инфраструктуры | М 1:2000 |
| 42. | Д. ОРЕШКИ<br>Карта планируемого размещения объектов местного значения поселения.<br>Карта функциональных зон | М 1:2000 |
| 43. | Д. ОРЕШКИ<br>Карта планируемого размещения объектов местного значения поселения.<br>Объекты инженерной инфраструктуры | М 1:2000 |
| 44. | Д. ПОПКОВО<br>Карта планируемого размещения объектов местного значения поселения.<br>Карта функциональных зон | М 1:2000 |
| 45. | Д. ПОПКОВО<br>Карта планируемого размещения объектов местного значения поселения.<br>Объекты инженерной инфраструктуры | М 1:2000 |
| 46. | Д. СКОРОДУМКА<br>Карта планируемого размещения объектов местного значения поселения.<br>Карта функциональных зон | М 1:2000 |
| 47. | Д. СКОРОДУМКА<br>Карта планируемого размещения объектов местного значения поселения.<br>Объекты инженерной инфраструктуры | М 1:2000 |
| 48. | Д. СПАССКОЕ<br>Карта планируемого размещения объектов местного значения поселения.<br>Карта функциональных зон | М 1:2000 |
| 49. | Д. СПАССКОЕ<br>Карта планируемого размещения объектов местного значения поселения.<br>Объекты инженерной инфраструктуры | М 1:2000 |
| 50. | Д. ТАТИЩЕВО<br>Карта планируемого размещения объектов местного значения поселения.<br>Карта функциональных зон | М 1:2000 |
| 51. | Д. ТАТИЩЕВО<br>Карта планируемого размещения объектов местного значения поселения.<br>Объекты инженерной инфраструктуры | М 1:2000 |
| 52. | Д. ФИЛИСОВО<br>Карта планируемого размещения объектов местного значения поселения.<br>Карта функциональных зон | М 1:2000 |
| 53. | Д. ФИЛИСОВО<br>Карта планируемого размещения объектов местного значения поселения.<br>Объекты инженерной инфраструктуры | М 1:2000 |

| № листа | Наименование раздела | Масштаб, формат |
|---|---|---|
| 54. | Д. ЦЕРКОВНОЕ<br>Карта планируемого размещения объектов местного значения поселения.<br>Карта функциональных зон | М 1:2000 |
| 55. | Д. ЦЕРКОВНОЕ<br>Карта планируемого размещения объектов местного значения поселения.<br>Объекты инженерной инфраструктуры | М 1:2000 |
| ПРИЛОЖЕНИЕ К ПОЛОЖЕНИЮ О ТЕРРИТОРИАЛЬНОМ ПЛАНИРОВАНИИ<br>Сведения о границах населенных пунктов, входящих в состав Плесского городского поселения Приволжского муниципального района Ивановской области | | |
| 1. | Графическое описание местоположения границ населенного пункта г. Плес | 1 |
| 2. | Графическое описание местоположения границ населенного пункта с. Ногино | 1 |
| 3. | Графическое описание местоположения границ населенного пункта с. Миловка | 1 |
| 4. | Графическое описание местоположения границ населенного пункта с. Утес | 1 |
| 5. | Графическое описание местоположения границ населенного пункта с. Пеньки | 1 |
| 6. | Графическое описание местоположения границ населенного пункта с. Северцево | 1 |
| 7. | Графическое описание местоположения границ населенного пункта д. Выголово | 1 |
| 8. | Графическое описание местоположения границ населенного пункта д. Горшково | 1 |
| 9. | Графическое описание местоположения границ населенного пункта д. Ивашково | 1 |
| 10. | Графическое описание местоположения границ населенного пункта д. Касимовка | 1 |
| 11. | Графическое описание местоположения границ населенного пункта д. Климово | 1 |
| 12. | Графическое описание местоположения границ населенного пункта д. Козлово | 1 |
| 13. | Графическое описание местоположения границ населенного пункта д. Кочергино | 1 |
| 14. | Графическое описание местоположения границ населенного пункта д. Кренево | 1 |
| 15. | Графическое описание местоположения границ населенного пункта д. Левашиха | 1 |
| 16. | Графическое описание местоположения границ населенного пункта д. Мальцево | 1 |
| 17. | Графическое описание местоположения границ населенного пункта д. Орешки | 1 |
| 18. | Графическое описание местоположения границ населенного пункта д. Попково | 1 |
| 19. | Графическое описание местоположения границ населенного пункта д. Скородумка | 1 |
| 20. | Графическое описание местоположения границ населенного пункта д. Спасское | 1 |
| 21. | Графическое описание местоположения границ населенного пункта д. Татищево | 1 |
| 22. | Графическое описание местоположения границ населенного пункта д. Филисово | 1 |
| 23. | Графическое описание местоположения границ населенного пункта д. Церковное | 1 |
| 24. | Графическое описание местоположения границ населенного пункта д. Шаляпино | 1 |
| **МАТЕРИАЛЫ ПО ОБОСНОВАНИЮ** | | |
| ЧАСТЬ I | | Сшив формата А4 |
| ЧАСТЬ I ПРИЛОЖЕНИЕ<br>Материалы, подтверждающие отнесение земельных участков, имеющих двойной учёт, к иной категории земель, нежели к землям лесного фонда | | Сшив формата А4 |
| ЧАСТЬ II<br>Инженерная инфраструктура | | Сшив формата А4 |
| ЧАСТЬ III<br>Перечень и характеристика основных факторов риска возникновения ЧС природного и техногенного характера | | Сшив формата А4 |

| № листа | Наименование раздела | Масштаб, формат |
|---|---|---|
| ЧАСТЬ IV<br>Исходные данные для разработки проекта | | Сшив формата А4, А3 |
| Графические материалы | | |
| 1. | Карта существующего использования территории поселения | М 1:10000 |
| 2. | Карта зон с особыми условиями использования территории поселения. Карта инженерно-геологических условий | М 1:10000 |
| 3. | Карта зон с особыми условиями использования территории поселения в части охраны объектов культурного наследия | М 1:25000 |
| 4. | Карта природно-рекреационного комплекса | М 1:25000 |
| 5. | Карта транспортной инфраструктуры | М 1:25000 |
| 6. | Схема водоснабжения и водоотведения | М 1:25000 |
| 7. | Схема электроснабжения | М 1:25000 |
| 8. | Схема газоснабжения и теплоснабжения | М 1:25000 |
| 9. | Г. ПЛЕС, С. СЕВЕРЦЕВО. Карта существующего использования территории. Карта зон с особыми условиями использования территории | М 1:2000 |
| 10. | Г. ПЛЕС. Карта зон с особыми условиями использования территории в части охраны объектов культурного наследия | М 1:2000 |
| 11. | Г. ПЛЕС, С. СЕВЕРЦЕВО. Карта природно-рекреационного комплекса | М 1:5000 |
| 12. | С. НОГИНО. Карта существующего использования территории. Карта зон с особыми условиями использования территории | М 1:2000 |
| 13. | С. МИЛОВКА. Карта существующего использования территории. Карта зон с особыми условиями использования территории | М 1:2000 |
| 14. | С. УТЕС, Д. МАЛЬЦЕВО. Карта существующего использования территории. Карта зон с особыми условиями использования территории | М 1:2000 |
| 15. | С. ПЕНЬКИ. Карта существующего использования территории. Карта зон с особыми условиями использования территории | М 1:2000 |
| 16. | Д. ВЫГОЛОВО. Карта существующего использования территории. Карта зон с особыми условиями использования территории | М 1:2000 |
| 17. | Д. ГОРШКОВО. Карта существующего использования территории. Карта зон с особыми условиями использования территории | М 1:2000 |
| 18. | Д. ИВАШКОВО. Карта существующего использования территории. Карта зон с особыми условиями использования территории | М 1:2000 |
| 19. | Д. КАСИМОВКА. Карта существующего использования территории. Карта зон с особыми условиями использования территории | М 1:2000 |
| 20. | Д. КЛИМОВО. Карта существующего использования территории. Карта зон с особыми условиями использования территории | М 1:2000 |
| 21. | Д. КОЗЛОВО. Карта существующего использования территории. Карта зон с особыми условиями использования территории | М 1:2000 |
| 22. | Д. КОЧЕРГИНО. Карта существующего использования территории. Карта зон с особыми условиями использования территории | М 1:2000 |
| 23. | Д. КРЕНЕВО. Карта существующего использования территории. Карта зон с особыми условиями использования территории | М 1:2000 |
| 24. | Д. ЛЕВАШИХА. Карта существующего использования территории. Карта зон с особыми условиями использования территории | М 1:2000 |
| 25. | Д. ОРЕШКИ. Карта существующего использования территории. Карта зон с особыми условиями использования территории | М 1:2000 |
| 26. | Д. ПОПКОВО. Карта существующего использования территории. Карта зон с особыми условиями использования территории | М 1:2000 |

| № листа | Наименование раздела | Масштаб, формат |
|---|---|---|
| 27. | Д. СКОРОДУМКА. Карта существующего использования территории.<br>Карта зон с особыми условиями использования территории | М 1:2000 |
| 28. | Д. СПАССКОЕ. Карта существующего использования территории.<br>Карта зон с особыми условиями использования территории | М 1:2000 |
| 29. | Д. ТАТИЩЕВО. Карта существующего использования территории.<br>Карта зон с особыми условиями использования территории | М 1:2000 |
| 30. | Д. ФИЛИСОВО. Карта существующего использования территории.<br>Карта зон с особыми условиями использования территории | М 1:2000 |
| 31. | Д. ЦЕРКОВНОЕ. Карта существующего использования территории.<br>Карта зон с особыми условиями использования территории | М 1:2000 |
| 32. | Карта планируемого размещения объектов местного значения поселения.<br>Карта территорий, подверженных риску возникновения чрезвычайных ситуаций природного и техногенного характера | М 1:25000 |
| 33. | Г. ПЛЕС, С. СЕВЕРЦЕВО. Схема водоснабжения. Современное состояние | М 1:5000 |
| 34. | Г. ПЛЕС, С. СЕВЕРЦЕВО. Схема водоотведения. Современное состояние | М 1:5000 |
| 35. | Г. ПЛЕС, С. СЕВЕРЦЕВО. Схема электроснабжения. Современное состояние | М 1:5000 |
| 36. | Г. ПЛЕС, С. СЕВЕРЦЕВО. Схема газоснабжения. Современное состояние | М 1:5000 |
| 37. | Г. ПЛЕС, С. СЕВЕРЦЕВО. Схема теплоснабжения. Современное состояние | М 1:5000 |
| 38. | Д. ГОРШКОВО, Д. ШАЛЯПИНО, С. УТЕС, Д. МАЛЬЦЕВО, Д. КОЧЕРГИНО, С. ПЕНЬКИ. Схема водоснабжения и водоотведения. Современное состояние | М 1:5000 |
| 39. | Д. ФИЛИСОВО, Д. ВЫГОЛОВО, Д. СПАССКОЕ, С. МИЛОВКА, С. НОГИНО, Д. ПОПКОВО. Схема водоснабжения и водоотведения. Современное состояние | М 1:5000 |
| 40. | Д. ФИЛИСОВО, Д. ВЫГОЛОВО, Д. СПАССКОЕ, С. МИЛОВКА, С. НОГИНО, Д. ПОПКОВО, С. ПЕНЬКИ. Схема газоснабжения и теплоснабжения. Современное состояние | М 1:5000 |

АВТОРСКИЙ КОЛЛЕКТИВ:

| | |
|---|---|
| Руководитель проекта,<br>Почетный строитель России | Г.П. Зыкова |
| Главный архитектор мастерской,<br>Почетный архитектор Ивановской области | Т.Ю. Логинычева |
| Главный инженер проекта | Д.А. Чумаков |
| Главный архитектор проекта | В.К. Фомичев |
| Архитектор | С.Б. Зотикова |
| Архитектор | Н.Г. Замятина |
| Архитектор | М. А. Нехаева |
| Архитектор Плесского государственного историко-архитектурного<br>и художественного музея-заповедника | С.А. Зырянова |
| Главные специалисты по инженерному обеспечению: | |
| водоснабжение, водоотведение, ливневая канализация, дренаж | С.И. Юдин |
| газоснабжение, теплоснабжение | Ю.Н. Иванов |
| электроснабжение | Е.В. Макарова |
| Заведующий кафедры Промышленной экологии ИГХТУ, к.х.н. | А.А. Гущин |

# СОДЕРЖАНИЕ


| | | |
|---|---|---|
| 1. | Приложение № 1 к муниципальному контракту № 31 от 26.08.2018 г. Техническое задание на оказание научно-исследовательских услуг по подготовке проектов внесения изменений в генеральный план и правила землепользования и застройки Плесского городского поселения Приволжского муниципального района Ивановской области | 14 |
| 2. | Письмо Департамента здравоохранения Ивановской области от 12.09.2019г. № 08-06-11550 «О предоставлении информации» | 27 |
| 3. | Письмо Администрации Приволжского муниципального района от 27.09.2019 г. № 2608-12 (о границах Приволжского муниципального района и Плесского городского поселения). Перечень садоводческих товариществ.<br>Приложение: Казна Приволжского муниципального района | 29 |
| 4. | Письмо Департамента социальной защиты населения Ивановской области ОБСУСО «Плесский психоневрологический интернат».<br>Приложения:<br>- Протокол лабораторных исследований воды из арт. скважины от 19.04.2019 г. № 2196;<br>- Паспорт на арт. скважину | 36 |
| 5. | Письмо Департамента социальной защиты населения Ивановской области ОБСУСО «Плесский психоневрологический интернат» от 15.10.2019 г. № 443 «Ответ на запрос» | 45 |
| 6. | Письмо Департамента социальной защиты населения Ивановской области от 30.10.2019 г. № 4823-023/10-18. Приложение: данные по ОБСУСО «Плесский психоневрологический интернат» | 46 |
| 7. | Данные, предоставленные Администрацией Плесского городского поселения:<br>- Сведения о жилищном фонде по состоянию на 31.12.2018г. Форма Росстата №1;<br>- Организация погребения в Плесском городском Поселении;<br>- Перечень мест нестационарных торговых объектов на территории Плесского городского поселения в период с 01.05.2019 по 01.10.2019 гг.;<br>- Список санаториев на территории Плесского городского поселения; список гостиниц, отелей, гостевых домов на территории Плесского городского поселения;<br>- Перечень торговых объектов и индивидуальных предпринимателей;<br>- Реализованные проекты;<br>- Объекты обслуживания;<br>- Пляжи;<br>- Объекты хранения и обслуживания транспорта;<br>- Перечень муниципального имущества, включенного в реестр Плесского городского поселения (земля на момент 2019 г.)<br>- Состав городского поселения 2017 г.;<br>- Численность населения Приволжского муниципального района | 48 |
| 8. | Письмо Комитета Ивановской области по Государственной охране ОКН от 25.10.2019 г № 2804-01-13 «О предоставление сведений».<br>Приложение: Перечень объектов культурного наследия. | 92 |
| 9. | Решение Совета по сохранению объектов культурного наследия (памятников истории и культуры) народов РФ при Губернаторе Ивановской обл. от 28.12.2018 г № 7 «О рассмотрении возможности согласования документации «Предпроектное предложение по созданию туристической инфраструктуры в районе села Утес Плесского городского поселения Приволжского муниципального района Ивановской области» | 102 |
| 10. | Выписка из протокола заседания Плесского градостроительного совета от 14.12.2018 г. «Предложение по созданию туристической инфраструктуры в районе с. Утес» | 104 |
| 11. | Письмо Департамента управления имуществом Ивановской области от 25.09.2019 г. № ДУИ-3057-19 «О предоставлении сведений»<br>Приложения:<br>- Сведения о земельных участках, находящихся в собственности Ивановской обл., расположенных на территории Плесского городского поселения Приволжского муниципального района.<br>- Сведения об объектах недвижимого имущества, находящихся в собственности Ивановской обл., расположенных на территории Плесского городского поселения Приволжского муниципального р-на | 106 |
| 12. | Письмо МТУ воздушного транспорта центральных районов Федерального агентства воздушного транспорта от 10.09.2019 г. № 15.2848/ЦМТУ. Приложение: Сведения о посадочных площадках на территории Центрального МТУ Росавиации | 114 |
| 13. | Письмо ФБУ «Администрации Волжского бассейна внутренних водных путей» от 17.09.2019 г. № 07-10/1506 «Ответ на запрос».<br>Приложения:<br>1. Реестр плавучих объектов, расположенных в границах г. Плес;<br>2. Реестр действующих согласований в границах г. Плес; | 117 |

| | | |
|---|---|---|
| | 3. Перечень согласований по ФБУ «Администрации Волжского бассейна» в границах Плесского городского поселения за период с 2006 г. по сентябрь 2019 г. | |
| 14. | Письмо УМВД РФ по Ивановской области от 13.09.2019 г. № 13/9030 | 124 |
| 15. | Письмо Департамента дорожного хозяйства и транспорта Ивановской области от 12.09.2019 г. № 5210 «О предоставлении информации».<br>Приложение: Обслуживаемая сеть дорог и сооружений Плесского городского поселения Приволжского муниципального района Ивановской области | 125 |
| 16. | Письмо Департамента дорожного хозяйства и транспорта Ивановской области от 23.06.2020 г. № 06-05/3784 « О предоставлении информации» | 127 |
| 17. | Распоряжение Правительства Ивановской области от 2.08.08 г. № 222-рп «Об утверждении перечня автомобильных дорог общего пользования регионального или межмуниципального значения Ивановской области». Приложение: Перечень автомобильных дорог общего пользования регионального или межмуниципального значения Ивановской области. | 128 |
| 18. | Распоряжение Администрации Приволжского муниципального района от 24.03.2016 г. № 160-р. «О внесении изменения в распоряжение администрации Приволжского муниципального района от 13.04.2015 № 179-р «Об утверждении перечня дорог Приволжского муниципального района»».<br>Приложение1: Перечень автомобильных дорог общего пользования Приволжского муниципального района Ивановской области | 154 |
| 19. | Распоряжение Администрации Приволжского муниципального района от 28.06.2019 г. № 383-р. «О внесении дополнений в распоряжение администрации Приволжского муниципального района от 13.04.2015 № 179-р «Об утверждении перечня дорог Приволжского муниципального района»». | 161 |
| 20. | Распоряжение Администрации Приволжского муниципального района от 27.12.2017 г. № 1000-р. «О внесении изменения в распоряжение администрации Приволжского муниципального района от 13.04.2015 № 179-р «Об утверждении перечня дорог Приволжского муниципального района»».<br>Приложение1: Перечень автомобильных дорог общего пользования Приволжского муниципального района Ивановской области | 162 |
| 21. | Постановление Администрации Плесского городского поселения от 17.11.2016 г. № 235-п. «О принятии на балансовый учет казны Плесского городского поселения Приволжского муниципального района».<br>Приложение: Перечень муниципального имущества, принимаемого на балансовый учет казны Плесского городского поселения Приволжского муниципального района Ивановской области | 168 |
| 22. | Распоряжение ТУ Росимущества в Ивановской области от 12.05.2015 г. № 93. «О безвозмездной передаче имущества, находящегося в собственности Приволжского городского поселения Приволжского муниципального района Ивановской области, в федеральную собственность»<br>Приложение: Перечень имущества, предлагаемого к передаче из собственности Приволжского муниципального района Ивановской области в собственность РФ | 176 |
| 23. | Данные, предоставленные Администрацией Приволжского муниципального района:<br>- Кадастровый паспорт и свидетельство о гос. регистрации права на ЗУ К№ 37:13:000000:280 (автомобильная дорога);<br>- Свидетельство о гос. регистрации права на участок автодороги Кострома-Иваново (ул. Волгореченская) до а/д Приволжск-Плес К№ 37:13:000000:505;<br>- Акт приема-передачи технической документации на а/д Приволжск-Плес от 12.03.2015 г.;<br>- Краткая индивидуальная характеристика объекта. Автомобильная дорога, мост через р. Ингарь у д. Дудкино;<br>- Акт приема-передачи здания (сооружения) а/д Приволжск Плес; | 181 |
| 24. | Данные Администрации Плесского городского поселения:<br>- пожарные гидранты;<br>- инженерное оборудование населенных пунктов Ногино, Спасское, Утес, Мальцево, Шаляпино | 193 |
| 25. | Письмо АО «Водоканал» от 19.03.2020 г. № 1456. Сведения о канале Волга-Уводь | 195 |
| 26. | Письмо «Водоканал» о силовом оборудовании насосной станции канала Волга-Уводь | 197 |
| 27. | Письмо АО «Газпром газораспределение Иваново» Филиал в г. Фурманове от 13.01.2020 г. № Ф14 «О направлении информации»<br>Приложения:<br>1. Сведения о газификации населенных пунктов Плесского городского поселения по состоянию на 01.01.2020 г.<br>2. Схемы существующих газопроводов и газификации населенных пунктов Плесского городского поселения | 198<br>В архиве разработчика |
| 28. | Схема газораспределительной сети ГРС Приволжск-2 Приволжского района Ивановской области (2019г.) | 200 |
| 29. | Письмо АО «Газпром газораспределение Иваново» Филиал в г. Фурманове от 29.01.2020 г. № Ф-94 «О направлении дополнительной информации» | 201 |

| | | |
|---|---|---|
| 30. | Письмо ООО «Тепловые энергетические системы – Приволжск» от 29.01.2020 г. № 50.<br>Приложения:<br>- Характеристики газовых котельных; Характеристики потребителей;<br>- Эксплуатационные паспорта ГРУ: пер. Пушкинский, д.8; ул. Советская, д. 3а; ул. Луначарского, д. 20а;<br>- Характеристики тепловых сетей | 202 |
| 31. | Письмо ПАО «Ростелеком от 04.08.2020 г. № 0317/05/4401/20 «О предоставлении информации» | 221 |
| 32. | Письмо ООО «Уют» от 30.09.2020 г. № 45.<br>Приложение: Основные сведения по скважинам на период оформления лицензии | 223 |
| 33. | Письмо Филиала «Ивэнерго» ПАО «МРСК Центра и Приволжья» от 21.01.2020 г. №МР7-ИвЭ/11-1/364 | 226 |
| 34. | Письмо АО «Объединенные электрические сети» от 17.02.2020 г. № 102-06/218. | 227 |
| 35. | Письмо АО «Объединенные электрические сети» от 26.02.2020 г. № 102-06/274.<br>Приложения:<br>1. Данные по замерам токовой нагрузки в трансформаторных подстанциях;<br>2. Однолинейная схема ЦРП г. Плес;<br>3. Однолинейная принципиальная схема электрических сетей 6 кВ г. Плес;<br>4. Натурная однолинейная схема электрических соединений 6 кВ г. Плес | 228 |
| 36. | Письмо Филиала «Ивэнерго» ПАО «МРСК Центра и Приволжья» от 08.07.2020 г. № МР7-ИвЭ/14/4232.<br>Приложения:<br>- Коэффициенты загрузки трансформаторов;<br>- Нормальная схема ВЛ6 кВ № 605 ПС Приволжск; ВЛ 6 кВ № 620 ПС Карбушево;<br>- Нормальная схема ВЛ 6 кВ № 607 ПС Плес;<br>- Нормальная схема ВЛ 6 кВ № 696 ПС Плес;<br>- Нормальная схема ВЛ 6 кВ № 601 ПС Плес, № 618 ОАО «ОЭС»;<br>- Нормальная схема ВЛ 6 кВ № 608 ПС Пеньки;<br>- Нормальная схема ВЛ 6 кВ № 603 ПС Пеньки;<br>- Нормальная схема электрических соединений ПС 35 кВ Плес на 2020 г.;<br>- Нормальная схема электрических соединений ПС 110 кВ Пеньки на 2020 г. | 234 |
| 37. | Письмо Администрации Приволжского муниципального района от 14.04.2020 г. № 953-02 в дополнение к письму о земельных участках и границах населенных пунктов.<br>Приложение:<br>- Решение муниципального Совета Приволжского района Ивановской области «О проектах черты населенных пунктов Приволжского района»;<br>- Приложение 1. Графическое отображение прохождения границ поселений Приволжского муниципального района к Закону Ивановской области от 25.02.2005 № 48-ОЗ «О городских и сельских поселениях в Приволжском муниципальном районе» | 245 |
| 38. | Уведомление Федеральной службы Государственной регистрации кадастра и картографии по Ивановской области от 25.06.2019 г. № 298. «О границе Плесского городского поселения».<br>Приложение: DVD-R – диск 1 шт. | 268<br>В архиве разработчика |
| 39. | Письмо Комитета Ивановской области по лесному хозяйству от 04.09.2019г. № 2487-034/03-15 «О предоставлении информации»<br>Приложение: Координатное описание лесных участков Фурмановского лесничества (CD-диск) | 269<br>В архиве разработчика |
| 40. | Письмо Комитета Ивановской области по лесному хозяйству ОГКУ «Фурмановское лесничество» от 28.10.2019 г. № 165<br>Приложения:<br>- Карта – схема квартальной сети;<br>- Планы лесонасаждений | 272 |
| 41. | Письмо Комитета Ивановской области по лесному хозяйству от 30.04.2021 г. № вн-404-034/06-15 | 291 |
| 42. | Приказ Министерства природных ресурсов и экологии РФ от 03.08.2017 г. № 412 «Об установлении границ Фурмановского лесничества в Ивановской области».<br>Приложение: Описание местоположения границ Фурмановского лесничества, расположенного на землях лесного фонда в Ивановской области. | 296<br>В архиве разработчика |
| 43. | Письмо Департамента сельского хозяйства и продовольствия Ивановской области от 05.09.2019г. № 3020-010/09-20 «Ответ на запрос по землям сельскохозяйственного назначения» | 297 |
| 44. | Письмо ФГБУ САС «Ивановская» от 14.02.2020 г. № 78.<br>Приложение: Границы сельскохозяйственных угодий и планы внутрихозяйственного | 299<br>В архиве разработ |

| | | |
|---|---|---|
| | землеустройства в границах Плесского городского поселения (CD-диск) | чика |
| 45. | Письмо Департамента сельского хозяйства и продовольствия Ивановской обл. от 07.04.2020 г. № 1479-010/09-20 «О проектных предложениях по установлению границ населенных пунктов» | 300 |
| 46. | Письмо Департамента сельского хозяйства и природопользования Ивановской области от 28.09.2020г. № 1418-010/09-19 «О границах населенных пунктов» | 302 |
| 47. | Письмо Управления мелиорации земель и сельскохозяйственного водоснабжения по Ивановской области от 06.03.2020г. № 59 | 304 |
| 48. | Дополнение к письму Управления мелиорации земель и сельскохозяйственного водоснабжения по Ивановской области от 06.03.2020г. № 59.<br>Приложения:<br>1. Участок Плесского городского поселения в зоне мелиоративной системы «Креневскик луга»;<br>2. Участок Плесского городского поселения в зоне мелиоративной системы «Новские луга» | 305 |
| 49. | Письмо ООО «Приволжская Нива» от 10.12.2019 г. | 309 |
| 50. | Согласие ООО «Шуйская агропромышленная компания» на проведение работ по формированию земельных участков | 310 |
| 51. | Письмо Федерального Агентства по рыболовству Московско-Окского территориального Управления от 09.09.2019 г. № 22-13/1907 | 311 |
| 52. | Письмо Федерального Агентства по рыболовству Московско-Окского территориального Управления от 15.10.2019 г. № 01-18/9599 | 312 |
| 53. | Письмо Управления Федеральной службы по надзору в сфере защиты прав потребителей и благополучия человека по Ивановской области от 27. 09.2019 г. № 37-00-03/04-2873-2019 | 314 |
| 54. | Письмо Службы ветеринарии Ивановской области от 24. 10. 2019 г. № 1402-027/04-21 «О предоставлении информации» | 315 |
| 55. | Письмо Межрегионального Управления Федеральной службы по надзору в сфере природопользования по Владимирской и Ивановской областям от 06. 11.2019 г. № 02-06/7628 «О направлении информации» | 316 |
| 56. | Письмо Федеральной службы по ветеринарному и фитосанитарному надзору по Костромской и Ивановской обл. от 11.12.2019 г. № 014-18-194/3549 « О предоставлении информации» | 317 |
| 57. | Письмо Администрации Приволжского муниципального района от 19.12.2019 г. № 3375-01 | 318 |
| 58. | Постановление Главы Администрации Приволжского муниципального района от 01.06.2007 г. № 489 «О предполагаемых местах расположения скотомогильников» Приложения № 1, 2 | 319 |
| 59. | Постановление Администрации Приволжского муниципального района от 24.09.2009 г. № 801 «О комиссии по консервации скотомогильников № 2 (3км – с. Рождественно), № 15 (2 км – с. Сараево), № 16 (1км –д. Ногино), № 17 (1 км-д. Горшково) на территории Приволжского муниципального района» | 323 |
| 60. | Ветеринарно-санитарные карточки на скотомогильники (биотермические ямы) №16 от 24.06.2001 г.. № 17 от 29.06.2001 г.;<br>Перечень скотомогильников (ликвидированных) на территории Приволжского и Фурмановского районов | 324 |
| 61. | Письмо Верхне-Волжского бассейнового водного управления от 12.09.2019 г. № 08/34/3-15<br>Приложение:<br>- Сведения из государственного водного реестра и из АИС ГМВО | 333<br>В архиве разработ чика |
| 62. | Письмо Верхне-Волжского бассейнового водного управления от 15.10.2019 г. № 08/3413-27.<br>Приложение: Оценка качества воды по УКИЗВ за 2018 год | 334 |
| 63. | Письмо Верхне-Волжского бассейнового водного управления от 10.03.2020 г. № 08/34/2-79.<br>Приложения: Данные Государственного водного реестра (CD-диск):<br>- Водохозяйственные участки. Границы. Опорные точки (форма 2.2 - гвр);<br>- Государственная регистрация (форма 2.5 – гвр);<br>- Водоохранные зоны и прибрежные защитные полосы водных объектов. (форма 2.13-гвр);<br>- Зоны с особыми условиями их использования. (форма 2.14-гвр);<br>- Водохозяйственные системы. (форма 3.1-гвр);<br>- Гидротехнические сооружения, расположенные на водных объектах. (форма 3.2-гвр); | 336<br>В архиве разработ чика |
| 64. | Справки Росгидромета о фоновых концентрациях загрязняющих веществ от 15.08.2019 г. № 05/253 и от 02.10.2019 г. № 05/311 | 337 |
| 65. | Письмо Департамента природных ресурсов и экологии Ивановской области от 11.09.2019 г. № 3644-041/01-11 «Ответ на запрос» | 339 |
| 66. | Письмо Департамента природных ресурсов и экологии Ивановской области от 27.12.2019 г. № 5099-041/01-11 «Ответ на запрос».<br>Приложение: Описание местоположения границ ООПТ | 340 |
| 67. | Письмо Департамента природных ресурсов и экологии Ивановской области от 28.10.2019 г. № 4264-041/01-15 «Ответ на запрос» | 375 |

| | | |
|---|---|---|
| 68. | Информация об ООПТ, предоставленная Администрацией Плесского городского поселения | 376 |
| 69. | Санитарно-эпидемиологическое заключение Управления Федеральной службы по надзору в сфере защиты прав потребителей и благополучия человека по Ивановской области от 02.03.2020 г. по проекту округа санитарной охраны климатического курорта федерального значения г. Плес Ивановской области | 383 |
| 70. | Письмо Департамента природных ресурсов и экологии Ивановской области от 22.05.2020 г. № 545-041/01-12 «О рассмотрении проекта округа санитарной охраны климатического курорта федерального значения г. Плес Ивановской области» | 384 |
| 71. | Письмо Департамента природных ресурсов и Экологии Ивановской области от 28.05.2020 г. № 566-0ш/01-12 « О согласовании проекта округа санитарной охраны климатического курорта федерального значения г. Плес Ивановской области» | 386 |
| 72. | Письмо Федеральной службы по надзору в сфере природопользования от 17.08.2020 г. № РН-10-05-27/26585 «О направлении информации» | 387 |
| 73. | Письмо ГУ Министерства РФ по делам гражданской обороны, чрезвычайным ситуациям и ликвидации последствий стихийных бедствий по Ивановской обл. от 08.10.2019 г. № 4848-3-2-25 | 388 |
| 74. | Письмо ГУ Министерства РФ по делам гражданской обороны, чрезвычайным ситуациям и ликвидации последствий стихийных бедствий по Ивановской обл. от 03.11.2019 г. № 65-2-3-19 | 390 |
| 75. | Письмо Территориального органа ФС Государственной статистики по Ивановской области от 16.09.2019 г. № МП-40-04/212-МС | 393 |
| 76. | Инвестиционный паспорт Приволжского муниципального района на 01.01.2019г. | В архиве разработчика |
| 77. | Информационный отчет о геологическом строении и орогидрографии территории Плесского городского поселения Приволжского района Ивановской области, о проявлениях опасных геологических процессов и возможности их активизации на территории поселения, об обеспеченности потребности поселения запасами питьевых подземных вод. АО «Центральное производственно-геологическое объединение» Обособленное структурное подразделение Территориальный центр «Иваново-Геомониторинг» от 26 ноября 2019 г. № 101 | 394 |
| 78. | Информационный отчет. Полезные ископаемые территории Плесского городского поселения Ивановского филиал ФБУ «ЕФГИ по Центральному федеральному округу, г. Иваново, 2021 г. | В архиве разработчика |
| 79. | Схемы и планы садоводств и дачных участков:<br>- План садоводства «Ветеран-1»;<br>- Схема дачных участков «Ветеран-2»;<br>- План для присвоения адресной части с/т «Виктория»;<br>- План землеустройства садоводческого кооператива «Восход»;<br>- Схема с/т «Новинки»;<br>- Схема участков садоводческого кооператива «Земледелец»;<br>- Схема с/т «Левашиха-2»;<br>- Схема с/т «Мичуринец»;<br>- Схема расположения садовых участков в с/т «Радуга»;<br>- План с/т «Родничок»;<br>- План размещения участков в Садоводческом кооперативе «Садовод» в м. Левашиха. | 411 |

Приложение № 1
к муниципальному контракту № 31
от __26__ августа_ 2019 г.

# ТЕХНИЧЕСКОЕ ЗАДАНИЕ

## Оказание научно-исследовательских услуг по подготовке проектов внесения изменений в генеральный план и правила землепользования и застройки Плесского городского поселения Приволжского муниципального района Ивановской области

| № п/п | Наименование требований | Содержание требований |
|---|---|---|
| 1 | 2 | 3 |
| **Раздел I<br>ОБЩИЕ ТРЕБОВАНИЯ К ВЫПОЛНЕНИЮ РАБОТ** | | |
| **1.** | **Границы и площадь объекта проектирования, основные характеристики городского округа** | Плесское городское поселение Приволжского муниципального района Ивановской области занимает площадь 13,85 тыс.га. В состав городского поселения входят 24 населенных пункта.<br>Плесское городское население граничит:<br>- на севере, с муниципальным образованием Красносельское Костромской области и Заволжским муниципальным районом Ивановской области;<br>- на востоке, с Вичугским муниципальным районом Ивановской области;<br>- на юге и западе с Новским и Ингарским сельскими поселениями Приволжского муниципального района Ивановской области.<br>Протяженность границ муниципального образования – 75,33 км.<br>Население городского поселения ~ 4000 чел.<br><br>Плес является историческим поселением федерального значения, сохранившим целостность исторического образа и индивидуальные особенности локальных участков территории. На территории городского поселения расположено 124 объекта культурного наследия, более 130 исторически ценных градоформирующих объектов, 7 особо охраняемых природных территорий.<br><br>Плес является климатическим курортом федерального значения, на территории расположены курортно-оздоровительные учреждения.<br><br>Природные условия характеризуются наличием участков со сложным рельефом, наличием водоемов (реки, в том числе Волга; пруды), лесов, рощ и участков с высокоствольной растительностью, имеются затапливаемые территории, участки, подверженные оползням (переработка берегов).<br><br>Транспортная инфраструктура представлена автомобильным и водным видами транспорта. |
| **2.** | **Законодательная и нормативно-правовая база выполнения работ** | 1. Градостроительный кодекс Российской Федерации от 29.12.2004 г. № 190-ФЗ.<br>2. Земельный кодекс Российской Федерации от 25.10.2001 г. №136-ФЗ.<br>3. Лесной кодекс Российской Федерации от 04.12.2006 г. №200-ФЗ.<br>4. Водный кодекс Российской Федерации от 03.06.2006 г. №74-ФЗ.<br>5. Закон Российской Федерации от 21.02.1992 г. № 2395-1 «О недрах».<br>6. Федеральный закон от 06.10.2003 г. №131-ФЗ «Об общих принципах организации местного самоуправления в Российской Федерации».<br>7. Федеральный закон от 25.06.2002 г. №73-ФЗ «Об объектах культурного наследия (памятниках истории и культуры) народов Российской Федерации».<br>8. Федеральный закон от 23 февраля 1995 г. № 26-ФЗ «О природных лечебных ресурсах, лечебно-оздоровительных местностях и курортах».<br>9. Федеральный закон от 10.01.2002 г. № 7-ФЗ «Об охране окружающей среды».<br>10. Федеральный закон от 22.07.2008 г. №123-ФЗ «Технический регламент о требованиях пожарной безопасности».<br>11. Федеральный закон от 21.12.1994 г. №68-ФЗ «О защите населения и |

| | | |
|---|---|---|
| | | территорий от чрезвычайных ситуаций природного и техногенного характера».<br>12. Федеральный закон от 14.03.1995 г. №33-ФЗ «Об особо охраняемых природных территориях».<br>13. Постановление Правительства РФ от 7 декабря 1996 г. N 1425 «Об утверждении Положения об округах санитарной и горно—санитарной охраны лечебно-оздоровительных местностей и курортов федерального значения».<br>14. Постановление Правительства РФ от 12 сентября 2015 г. N 972 «Об утверждении Положения о зонах охраны объектов культурного наследия (памятников истории и культуры) народов Российской Федерации и о признании утратившими силу отдельных положений нормативных правовых актов Правительства Российской Федерации».<br>15. Постановление Правительства РФ от 15.07.2009 г. № 569 «Положение о государственной историко-культурной экспертизе».<br>16. Федеральный закон от 08.11.2007 г. № 257-ФЗ «Об автомобильных дорогах и о дорожной деятельности в Российской Федерации и о внесении изменений в отдельные законодательные акты Российской Федерации».<br>17. Приказ Минкультуры РФ от 26 .12.2014 г. № 2450 «Об утверждении границ территории и предмета охраны исторического поселения федерального значения город Плес Ивановской области».<br>18. Приказ Минкультуры РФ от 14.12.2018 г. № 2221 «Об утверждении требований к градостроительным регламентам в границах территории исторического поселения федерального значения город Плес Ивановской области, а также требований к градостроительным регламентам в границах участков, расположенных за границами территории исторического поселения (на территории Костромской и Ивановской областей), в которых находятся точки (сектора) основных видовых раскрытий композиционно - видовых связей (панорам), составляющих предмет охраны исторического поселения федерального значения город Плес Ивановской области».<br>19. Приказ Министерства экономического развития РФ от 01.09.14 г. № 540 «Об утверждении классификатора видов разрешенного использования земельных участков».<br>20. Приказ Министерства экономического развития РФ от 9 января 2018 г. № 10 «Об утверждении Требований к описанию и отображению в документах территориального планирования объектов федерального значения, объектов регионального значения, объектов местного значения и о признании утратившим силу приказа Минэкономразвития России от 7 декабря 2016 г. № 793».<br>21. Приказ Министерства экономического развития РФ от 23 ноября 2018 г. № 650 «Об установлении формы графического описания местоположения границ населенных пунктов, территориальных зон, особо охраняемых природных территорий, зон с особыми условиями использования территории, формы текстового описания местоположения границ населенных пунктов, территориальных зон, требований к точности определения координат характерных точек границ населенных пунктов, территориальных зон, особо охраняемых природных территорий, зон с особыми условиями использования территории, формату электронного документа, содержащего сведения о границах населенных пунктов, территориальных зон, особо охраняемых природных территорий, зон с особыми условиями использования территории, и о признании утратившими силу приказов Минэкономразвития России от 23 марта 2016 г. № 163 и от 4 мая 2018 г. № 236».<br>22. Приказ Министерства регионального развития Российской Федерации от 02.04.2013 года № 127 «Об утверждении требований к структуре и форматам информации, составляющей информационный ресурс федеральной государственной информационной системы территориального планирования».<br>23. СП 42.13330.2016 «Градостроительство. Планировка и застройка городских и сельских поселений». Актуализированная редакция СНиП 2.07.01-89*.<br>24. СП 34.13330.2012 Автомобильные дороги. Актуализированная редакция СНиП 2.05.02-85*.<br>25. СП 104.13330.2016 «Инженерная защита территории от затопления и |

| | | |
|---|---|---|
| | | подтопления». Актуализированная редакция СНиП 2.06.15-85.<br>26. СанПиН 2.1.5.980-00. «Гигиенические требования к охране поверхностных вод».<br>27. СанПиН 2.2.1/2.1.1.1200-03 «Санитарно-защитные зоны и санитарная классификация предприятий, сооружений и иных объектов».<br>28. СанПиН 2.1.4.1110-02 «Зоны санитарной охраны источников водоснабжения и водопроводов питьевого назначения».<br>29. СП 2.1.5.1059-01 «Гигиенические требования к охране подземных вод от загрязнения».<br>30. СП 165.1325800.2014. «Инженерно-технические мероприятия по гражданской обороне». Актуализированная редакция СНиП 2.01.51-90.<br>31. СП 11-112-2001 «Порядок разработки и состав раздела «Инженерно-технические мероприятия гражданской обороны. Мероприятия по предупреждению чрезвычайных ситуаций градостроительной документации для территорий городских и сельских поселений, других муниципальных образований».<br>32. Постановление правительства Ивановской области от 29.12.2017 № 526-п «Об утверждении региональных нормативов градостроительного проектирования Ивановской области».<br>33. Схема территориального планирования Приволжского муниципального района, утвержденная решением Совета Приволжского муниципального района №113 от 21.12.2017 г.<br>34. Схема территориального планирования Ивановской области, утвержденная постановлением Правительства Ивановской области от 09.09.2009 № 255-п от 16.12.2012 г.<br>35. Постановление главы администрации Плесского городского поселения №116/1 от 27.09.2018 г. «Об утверждении муниципальной программы «Развитие туризма в Плесском городском поселении»».<br>36. Постановление главы администрации Плесского городского поселения №117/1 от 28.09.2018 г. «Об утверждении программы «Комплексное развитие транспортной инфраструктуры Плесского городского поселения на 2019-2021 годы»».<br>37. Постановление главы администрации Плесского городского поселения №105/1 «Об утверждении муниципальной программы «Развитие культуры и сферы досуга в Плесском городском поселении в 2019-2021гг»».<br>38. Постановление главы администрации Плесского городского поселения №104/1 от 04.09.2018 г. «Об утверждении программы «Формирование современной городской среды на территории муниципального образования Плесского городского поселения на 2019-2021 годы»».<br>39. Постановление главы администрации Плесского городского поселения №108/3 от 04.09.2018 г. «Об утверждении муниципальной программы «Энергосбережение и повышение энергетической эффективности в Плесском городском поселении на 2019-2021 годы»».<br>40. Постановление главы администрации Плесского городского поселения №117/1 от 28.09.2018 г. «Об утверждении программы «Комплексного развития транспортной инфраструктуры Плесского городского поселения на 2019-2021 годы»».<br>41. Постановление главы администрации Плесского городского поселения №107/1 от 04.09.2018 г. «Об утверждении муниципальной программы «Социальная политика в Плесском городском поселении»».<br>42. Постановление главы администрации Плесского городского поселения №109/2 от 07.09.2018 г. «Об утверждении муниципальной программы «Управление и распоряжение муниципальным имуществом в Плесском городском поселении на 2019-2021 годы»».<br>43. Постановление главы администрации Плесского городского поселения №105/1 от 04.09.2018 г. «Об утверждении муниципальной программы «Развитие культуры и сферы досуга в Плесском городском поселении на 2019-2021 годы»».<br>44. Постановление главы администрации Плесского городского поселения №109/1 от 07.09.2018 г. «Об утверждении муниципальной программы «Обеспечение качественными жилищно-коммунальными услугами населения Плесского городского поселения на 2019-2021 годы»».<br>45. Постановление главы администрации Плесского городского поселения |

| | | |
|---|---|---|
| | | №108/1 от 04.09.2018 г. «Об утверждении муниципальной программы Плесского городского поселения по защите населения и территории от ЧС, обеспечения пожарной безопасности и безопасности людей на водных объектах на 2019-2021 годы»».<br>46. Постановление главы администрации Плесского городского поселения 113/1 от 19.04.2018 г. «Об утверждении муниципальной программы «Благоустройство территории Плесского городского поселения на 2019 и плановый 2020-2021 годы»». |
| **3.** | **Основные цели и задачи работ** | 1. Сохранение и развитие исторических территорий Плесского городского поселения;<br>2. Установление ограничений хозяйственной деятельности, обеспечивающих сохранность исторических средовых характеристик территории и преемственность исторических градостроительных приёмов;<br>3. Разработка проекта «Внесение изменений в Генеральный план Плесского городского поселения».<br>Цель проекта:<br>обоснование границ населенных пунктов входящих в состав городского поселения;<br>– обеспечение сбалансированного и устойчивого развития городского поселения, на основе приоритетного сохранения историко-культурного и природного ресурсов, гармоничного развития пространственного и архитектурного облика поселения с учетом текущих тенденций и планов по жилищному, рекреационному строительству;<br>– обоснование размещения объектов местного значения.<br>Срок первой очереди реализации генерального плана 10 лет, до 2030 года, перспективный срок реализации генерального плана 20 лет, до 2040 года.<br><br>4. Разработка проекта «Внесение изменений в Правила землепользования и застройки Плесского городского поселения» обусловлена планируемым изменением генерального плана поселения, и необходимостью приведения документа к требованиям федерального законодательства, в том числе, в части:<br>– установления видов разрешенного использования объектов и земельных участков, с учетом Классификатора видов разрешенного использования, утвержденного Приказом Министерства экономического развития Российской Федерации от 01.09.14г. № 540;<br>– соблюдения требований к градостроительным регламентам, утвержденных Приказом Минкультуры РФ от 14.12.2018 № 2221 «Об утверждении требований к градостроительным регламентам в границах территории исторического поселения федерального значения город Плес Ивановской области, а также требований к градостроительным регламентам в границах участков, расположенных за границами территории исторического поселения (на территории Костромской и Ивановской областей), в которых находятся точки (сектора) основных видовых раскрытий композиционно - видовых связей (панорам), составляющих предмет охраны исторического поселения федерального значения город Плес Ивановской области». |
| **4.** | **Исходные данные для выполнения работ** | Сбор исходных данных осуществляется Исполнителем при содействии Заказчика.<br>Исходными данными являются:<br>1. Сведения о границах городского поселения, границах населенных пунктов, о землях и земельных участках, в том числе о существующем использовании и планируемом предоставлении земель, о лесных участках, границах лесничеств и лесопарков, о сельскохозяйственных угодьях, о береговых линиях.<br>2. Сведения о земельных участках, объектах капитального строительства, находящихся в муниципальной собственности Приволжского муниципального района, Плесского городского поселения, ветхих и аварийных объектах капитального строительства.<br>3. Сведения об элементах планировочной структуры, используемых в целях адресации.<br>4. Градостроительная документация, актуальные концептуальные предложения, целевые и отраслевые программы, комплексные |

| | | |
|---|---|---|
| | | программы развития социальной, транспортной, коммунальной инфраструктур Плесского городского поселения и Приволжского муниципального района, схема размещения нестационарных торговых объектов на территории поселения.<br>5. Данные о демографической ситуации и занятости населения, в том числе оценка численности временно проживающего населения - гостей Плеса, правообладателей объектов недвижимости, зарегистрированных в иных населенных пунктах.<br>6. Сведения об объектах капитального строительства, содержащиеся в государственном кадастре недвижимости, материалы технической инвентаризации.<br>7. Сведения о существующей социальной инфраструктуре.<br>8. Сведения о существующей коммунальной инфраструктуре (объектах водоснабжения, водоотведения, тепло-, электро-, газоснабжения и связи).<br>9. Сведения о существующей транспортной инфраструктуре: (автомобильных дорогах федерального и местного значения Приволжского муниципального района, Плесского городского поселения, интенсивности движения и уровне автомобилизации, местах постоянного и временного хранения транспортных средств, маршрутах наземного пассажирского транспорта (НПТ), объектах обслуживания автомобилей (АЗС, СТОА).<br>Характеристики НПТ, характеристики пассажироперевозок НПТ с выделением льготных категорий, с динамикой за 10 лет, технологические характеристики НПТ, общая численность и обеспеченность сотрудниками предприятий, характеристики и адресный перечень материально-технической базы НПТ, показатели, характеризующие обслуживание населения транспортной системой, показатели развития транспортной инфраструктуры.<br>Структура фонда машино-мест (по типам объектов). Адресный перечень мест хранения легковых автомобилей населения. автотранспортных предприятий, объектов технического обслуживания автомобилей и автозаправочных станций. Адресный перечень мест концентрации ДТП (дорожно-транспортных происшествий).Объем грузовых перевозок, с динамикой за 10 лет, парк грузовых автомобилей с разбивкой по грузоподъемности, принадлежности, эксплуатационному возрасту и т.п., перечень грузоформирующих объектов города (торговля, складское хозяйство, стройкомплекс, коммунальные объекты и т.д.).<br>Объекты водного транспорта; показатели работы технические характеристики объектов водного транспорта, включая гидросооружения.<br>Количество и марка специальных автомобилей (пожарных, скорой помощи, уборочных автомобилей и др.) и места их размещения.<br>10. Сведения об объектах культурного наследия, границах их территорий, зон охраны, в том числе защитных, сведения о территориях выявленных объектов культурного наследия, о границах, предмете охраны исторического поселения, о требованиях к градостроительным регламентам в его границах.<br>11. Сведения об особо охраняемых природных территориях.<br>12. Сведения об установленных границах зон с особыми условиями использования территории (санитарно-защитные зоны, водоохранные зоны, прибрежные защитные полосы, зоны санитарной охраны источников питьевого и хозяйственно-бытового водоснабжения, зоны затопления, подтопления и пр.).<br>13. Материалы, характеризующие природные условия и санитарно-экологическое состояние территории городского поселения. Данные инженерно-экологических и гидрометеорологических, инженерно-геологических и геодезических, изысканий территории.<br>14. Сведения о границах распространения полезных ископаемых выработанных и эксплуатируемых, контуры нарушенных территорий.<br>15. Данные Главного управления МЧС Ивановской области о перечне и характеристиках основных факторов риска возникновения чрезвычайных ситуаций природного и техногенного характера, состоянии инженерно-технического обустройства территории городского поселения. |

| | | |
|---|---|---|
| | | 16. Сведения о планируемом развитии территорий, прилегающих к границам городского поселения. |
| **5.** | **Сроки и место выполнения работ** | Сроки и порядок выполнения работ: в соответствии с Календарным планом (Приложение № 2 к проекту контракта)<br>Место выполнения работ: Территория Плесского городского поселения Приволжского муниципального района Ивановской области и по месту нахождения Исполнителя |

| | | |
|---|---|---|
| **Раздел II**<br>**ЭТАПЫ ВЫПОЛНЕНИЯ РАБОТ:** | | |
| **6.** | **Этапы выполнения работ** | **1 этап. Инженерно-геодезические изыскания.**<br><br>**Обследование территории муниципального образования.**<br>**Сбор и** систематизация **исходных данных.**<br><br>**Анализ существующего использования территории.**<br><br>**Разработка документов, необходимых в соответствии с законодательством об охране объектов культурного наследия для сохранения объектов культурного наследия, расположенных в границах Плесского городского поселения и не обеспеченных в установленном порядке зонами охраны.**<br><br>**Государственная историко-культурная экспертиза проектов зон охраны объектов культурного наследия.**<br><br>**Проект округов санитарной охраны климатического курорта федерального значения Плес Ивановской области.**<br><br>**Подготовка вариантов Концепции развития городского поселения. Выбор основного варианта развития городского поселения.** |
| | | **2этап. Материалы по обоснованию проекта генерального плана. Текстовая и графическая части.**<br><br>**Раздел «Охрана окружающей среды».**<br><br>**Раздел «Инженерно-технические мероприятия гражданской обороны. Мероприятия по предупреждению чрезвычайных ситуаций»**<br><br>**Утверждаемая часть проекта генерального плана. Текстовые и графические материалы**<br><br>**Обязательное приложение к генеральному плану «Сведения о границах населенных пунктов (в том числе границах образуемых населенных пунктов), входящих в состав поселения»** |
| | | **3 этап. Правила землепользования и застройки городского поселения:**<br><br>**Порядок применения ПЗиЗ и внесения изменений в указанные правила.**<br><br>**Карты градостроительного зонирования.**<br><br>**Градостроительные регламенты в отношении земельных участков и объектов капитального строительства, расположенных в пределах соответствующих территориальных зон.**<br><br>**Обязательное приложение к правилам землепользования и застройки «Сведения о границах территориальных зон»** |
| **Раздел III**<br>**ТРЕБОВАНИЯ К СОСТАВУ И СОДЕРЖАНИЮ ДОКУМЕНТАЦИИ** | | |

| | | |
|---|---|---|
| **7.** | **Инженерно-геодезические изыскания** | **7.1.Подготовка цифровых топографических планов территории муниципального образования М 1:2000 (~900 га), 1:10000 (~12950 га)** |
| **8.** | **Проведение обследований. Сбор и систематизация исходных данных для подготовки проекта Генерального плана и Правил землепользования и застройки городского поселения** | **8.1. Проведение обследования территории.**<br>**8.2. Сбор исходных данных.**<br>**8.3. Подготовка текстовых материалов (информационного отчета) о результатах сбора исходных данных, включающих в себя:**<br>– Информацию о проведенных мероприятиях, рабочих встречах и обследованиях;<br>– Реестр направленных запросов в органы исполнительной власти, отраслевые службы и ведомства, иные организации и полученных ответов с указанием краткого содержания предоставленной информации;<br>– Копии направленных запросов в органы исполнительной власти, отраслевые службы и ведомства, иные организации;<br>– Копии полученных ответов на направленные запросы. |
| **9.** | **Разработка проектов зон охраны объектов культурного наследия** | **Проекты границ территорий и проекты зон охраны объектов культурного наследия**, расположенных в границах Плесского городского поселения , в составе**:**<br>– материалов историко-культурных исследований, содержащих историко-культурный опорный план (или его фрагмент); сведения об объектах культурного наследия, выявленных объектах культурного наследия, установленных территориях и зонах охраны объектов культурного наследия, расположенных на территории предполагаемого проектирования зон охраны, в отношении которой проведены историко-культурные исследования; материалы ранее разработанных проектов зон охраны объектов культурного наследия, расположенных на территории населенного пункта, в отношении которого проведены историко-культурные исследования, либо на межселенных территориях в случае, если историко-культурные исследования проведены в отношении отдельно расположенного объекта культурного наследия; материалы ландшафтно-визуального анализа композиционных связей объекта (объектов) культурного наследия, окружающей застройки и ландшафтного окружения; иные материалы, необходимые для обоснования и разработки проекта зон охраны объектов культурного наследия.<br>– утверждаемой части, содержащей текстовое и графическое описание границ зон охраны, карты зон охраны с указанием характерных точек границ, требования к градостроительным регламентам в границах данных зон.<br>– государственная историко-культурной экспертиза проектов зон охраны. |
| **10.** | **Разработка проекта округов санитарной охраны климатического курорта федерального значения Плес Ивановской области** | **101. Разработка проекта округов санитарной охраны климатического курорта федерального значения Плес Ивановской области** в соответствии с техническим заданием, согласованным с федеральной службой по надзору в сфере природопользования и органом исполнительной власти субъекта РФ. |
| **11.** | **Анализ существующего использования и состояния территории, состояния социальной, транспортной, инженерной инфраструктур** | **11.1. Подготовка текстовых материалов**:<br>1) Анализ планов и программ комплексного социально-экономического развития, документов территориального планирования.<br>Анализ существующей правовой, нормативной, методической базы разработки градостроительной документации городского поселения. Анализ действующих ПЗЗ. Сведения о нормативных правовых актах по вопросам регулирования землепользования, застройки, иных вопросов местного значения городского поселения.<br>2) Общий градостроительный анализ:<br>– характеристика тенденций социально-экономического развития (население, занятость, макроэкономические показатели);<br>– анализ землепользования и застройки; |

| | | |
|---|---|---|
| | | – анализ градостроительной документации и результатов реализации градостроительных проектов.<br>3) Систематизация сведений о земельных участках, прошедших государственный кадастровый учёт, сведений о размещении зданий и сооружений и их характеристиках, данных о фактическом использовании земельных участков, территории города.<br>4) Анализ эффективности использования и инвестиционной привлекательности территории.<br>5) Анализ социальной инфраструктуры:<br>– анализ существующего состояния и обеспеченности населения объектами социальной инфраструктуры (образования, здравоохранения, социальной защиты населения, культуры, спорта и рекреации, торговли и услуг, отдыха и туризма);<br>– анализ планируемого размещения объектов федерального, регионального значения, местного значения городского округа (объектов образования, здравоохранения, социальной защиты населения, культуры, спорта и рекреации, торговли и услуг, отдыха и туризма).<br>6) Анализ транспортной инфраструктуры:<br>– анализ размещения и использования объектов транспортной инфраструктуры. Анализ структуры улично-дорожной сети, действующей классификации улично-дорожной сети. Анализ интенсивности транспортных потоков, загрузки и плотности сети на основе результатов выборочных натурных обследований. Анализ существующего распределения транспортных потоков, анализ уровня автомобилизации на основании статистических данных;<br>– анализ сети междугородного и межмуниципального общественного транспорта;<br>– анализ системы парковок, объектов хранения и обслуживания автотранспорта;<br>– анализ проблем и эффективности развития сложившейся в городе улично-дорожной сети.<br>7) Анализ инженерной инфраструктуры:<br>– анализ существующего состояния систем водо-, тепло-, газо-, электроснабжения, водоотведения и дождевой канализации, связи.<br>– выявление проблем и предложения по внедрению новых технологий.<br>8) Анализ природно-климатических условий и состояния природно-рекреационного комплекса:<br>– анализ природно-климатических условий. Описание природных условий и ресурсов территории (геологическое строение, рельеф, климат, гидрография и гидрология, инженерно-геологические условия, почвы, растительность, животный мир, биологические ресурсы, минеральные ресурсы, ландшафты, рекреационные ресурсы и пр.);<br>– анализ состояния территорий природно-рекреационного комплекса, включая территории с особым статусом.<br>9) Анализ состояния окружающей среды:<br>– анализ основных документов федерального, регионального и местного значения в части экологических требований к развитию городской территории;<br>– анализ состояния, тенденций и динамики изменения компонентов окружающей среды;<br>– выявление источников загрязнения окружающей среды и ареалов их воздействия с учетом прилегающих территорий;<br>10) Характеристика зон с особыми условиями использования территории, установленных федеральным законодательством, в части охраны культурного наследия. Списки объектов культурного наследия с разбивкой их на категории охраны с указанием реквизитов нормативных правовых актов об их постановке на государственную охрану.<br>Перечень мероприятий по сохранению объектов культурного наследия, в том числе мероприятия по разработке проектов зон охраны.<br>11) Характеристика зон с особыми условиями использования территории, установленные федеральным законодательством, в части экологических требований. |

| | | |
|---|---|---|
| | | 12) Анализ перечня и характеристик основных факторов риска возникновения чрезвычайных ситуаций природного и техногенного характера, инженерно-техническим мероприятиям гражданской обороны.<br>13) Анализ состояния объектов инженерной защиты территории.<br>14) Анализ градостроительной документации территорий смежных муниципальных районов.<br>15) Анализ ключевых проблем и предпосылок развития городского поселения.<br>16) Обоснование необходимости выполнения в составе генерального плана дополнительных специализированных работ и исследований, связанных с особенностями и проблемами развития муниципального образования (охрана объектов культурного наследия, охрана курорта федерального значения).<br><br>**11.2. Подготовка графических материалов:**<br>– схема использования территории (опорный план), включая границы зон с особыми условиями использования территории, М 1:5000, 1:10000;<br>– историко-культурный опорный план, М 1:5000, 1:10000;<br>– схема современного состояния транспортной инфраструктуры, М 1:5000, 1:10000;<br>– схема современного состояния объектов социальной инфраструктуры, М 1:5000, 1:10000;<br>– схема современного состояния инженерной инфраструктуры, М 1:5000, 1:10000;<br>– схема особо охраняемых природных территорий, природных и озелененных территорий городского поселения, М 1:10000;<br>– карта границ территорий, подверженных риску возникновения ЧС природного и техногенного характера, М 1:10 000. |
| **12.** | **Подготовка вариантов Концепции развития городского поселения. Выбор основного варианта развития городского поселения** | **12.1. Разработка вариантов Концепции:**<br><br>**12.1.1.Подготовка текстовых материалов:**<br>1.Разработка предложений по пространственному развитию территории городского поселения, в том числе, по определению территорий сохранения, развития и нового освоения, функционального зонирования, реорганизации функциональной структуры (изменение назначения существующих территорий сельскохозяйственного использования - садово-огородных участков; освоение неиспользуемых участков территории, вынос производственных и складских объектов).<br>2. Разработка предложений по развитию транспортной инфраструктуры:<br>- предложения по классификации и структуре улично-дорожной сети с учетом ее развития;<br>- предложения по повышению связанности улично-дорожной сети;<br>- предложения по развитию системы общественного транспорта;<br>- предложения по развитию водного транспорта;<br>- предложения по организации движения грузового транспорта.<br>3. Разработка предложений по сохранению и развитию природно-рекреационного потенциала;<br>4. Разработка предложений по развитию социальной инфраструктуры, в том числе, размещению объектов местного значения;<br>5. Разработка предложений по развитию инженерной инфраструктуры;<br>6. Разработка предложений по устойчивому развитию исторических территорий, предложений по исторически преемственному развитию исторических планировочных и композиционно-пространственных решений;<br>7. Основные технико-экономические показатели по вариантам.<br><br>**12.1.2. Подготовка графических материалов вариантов Концепции:**<br>1. Схемы функционально-планировочной организации, М 1:10000, 1:5000.<br>2. Схемы развития транспортной инфраструктуры, М 1:10000, 1:5000.<br>3. Схемы размещения объектов социальной инфраструктуры, М 1:10000, 1:5000.<br><br>**12.1.3. Организация и проведение (совместно с Заказчиком) круглых столов** с привлечением представителей органов исполнительной власти, подведомственных отраслевых подразделений и иных заинтересованных лиц по |

| | | |
|---|---|---|
| | | вопросам существующего состояния и перспективам развития Плесского городского поселения.<br><br>**12.1.4. Подготовка информационного отчета по результатам проведения круглых столов**<br>Выбор основного варианта разработки Генерального плана подтверждается протоколом градостроительного совета поселения. |
| **13.** | **Формирование материалов по обоснованию проекта Генерального плана** | **13.1 Подготовка текстовой части материалов по обоснованию,** содержащих:<br>1) сведения о планах и программах комплексного социально-экономического развития, для реализации которых осуществляется создание объектов местного значения городского поселения;<br>2) обоснование выбранного варианта размещения объектов местного значения городского поселения на основе анализа использования территорий, возможных направлений их развития и прогнозируемых ограничений их использования.<br>Обоснование планируемого развития социальной, транспортной и инженерной инфраструктуры<br>3) утвержденные документами территориального планирования Российской Федерации, документами территориального планирования субъекта Российской Федерации сведения о видах, назначении и наименованиях планируемых для размещения на территориях поселения объектов федерального значения, объектов регионального значения, их основные характеристики, местоположение, характеристики зон с особыми условиями использования территорий в случае, если установление таких зон требуется в связи с размещением данных объектов, реквизиты указанных документов территориального планирования, а также обоснование выбранного варианта размещения данных объектов на основе анализа использования этих территорий, возможных направлений их развития и прогнозируемых ограничений их использования;<br>4) утвержденные документом территориального планирования муниципального района сведения о видах, назначении и наименованиях планируемых для размещения на территории поселения объектов местного значения муниципального района, их основные характеристики, местоположение, характеристики зон с особыми условиями использования территорий в случае, если установление таких зон требуется в связи с размещением данных объектов, реквизиты указанного документа территориального планирования, а также обоснование выбранного варианта размещения данных объектов на основе анализа использования этих территорий, возможных направлений их развития и прогнозируемых ограничений их использования;<br>5) перечень и характеристика основных факторов риска возникновения чрезвычайных ситуаций природного и техногенного характера;<br>6) перечень земельных участков, которые включаются в границы населенных пунктов, входящих в состав поселения, или исключаются из их границ, с указанием категорий земель, к которым планируется отнести эти земельные участки, и целей их планируемого использования;<br>7) сведения об утвержденных предметах охраны и границах территорий исторического поселения федерального значения.<br><br>**13.2. Подготовка графических материалов**<br>Материалы по обоснованию генерального плана в виде карт М 1:10000, 1:5000, М 1:2000, на которых отображаются:<br>- границы городского поселения;<br>- границы существующих населенных пунктов, входящих в состав городского поселения;<br>- местоположение существующих, строящихся и планируемых объектов местного значения;<br>- особо охраняемые природные территории федерального, регионального, местного значения;<br>- объекты культурного наследия, выявленные объекты культурного наследия;<br>- граница территории исторического поселения федерального значения;<br>- зоны с особыми условиями использования территорий; |

| | | |
|---|---|---|
| | | - территории, подверженные риску возникновения чрезвычайных ситуаций природного и техногенного характера;<br>- границы лесничеств, лесопарков;<br>- иные объекты, иные территории и (или) зоны, которые влияют на установление функциональных зон и (или) планируемое размещение объектов федерального значения, объектов регионального значения, объектов местного значения, в том числе:<br>– рыбоохранные зоны (при их наличии), округа санитарной охраны курорта и пр., зоны современного функционального использования территории поселения, сооружения и коммуникации транспортной инфраструктуры, магистральные сети и головные сооружения инженерной инфраструктуры, мосты и иные транспортные инженерные сооружения, трубопроводы, линии высоковольтных электропередач, иные объекты;<br>– зоны залегания полезных ископаемых, зоны чрезвычайных экологических ситуаций, иные зоны, установленные в соответствии с законодательством Российской Федерации (с учетом ограничений на использование территорий определяются функциональное назначение территорий и интенсивность их использования;<br>– территории, по отношению к которым подготовлена и утверждена градостроительная документация; планируемые к размещению линейные объекты транспортной и инженерной инфраструктуры (размещение которых утверждено соответствующими решениями);<br>– зоны различного функционального назначения: жилые, общественно-деловые, производственные и коммунальные, инженерной и транспортной инфраструктур, рекреационные, сельскохозяйственного использования, специального назначения, военных объектов и иные зоны режимных территорий, иные зоны в соответствии с местными условиями;<br>– сохраняемые территории и сооружения внешнего транспорта, классификация улично-дорожной сети; линии общественного пассажирского транспорта;<br>– сооружения и устройства для хранения и обслуживания транспортных средств, иные сооружения транспортной инфраструктуры;<br>– сохраняемые и проектируемые головные сооружения и магистральные сети инженерной инфраструктуры - водопровода, канализации, теплоснабжения, газоснабжения, ливневой канализации; линий высоковольтной электропередачи, основные объекты связи;<br>– территории, требующие проведения мероприятий по инженерной подготовке; гидротехнические сооружения; сооружения инженерной защиты от неблагоприятных природных факторов. |
| **14.** | **Разработка специальных разделов** | **14.1. Разработка раздела «Охрана окружающей среды»;**<br><br>**14.2. Разработка раздела «Инженерно-технические мероприятия гражданской обороны. Мероприятия по предупреждению чрезвычайных ситуаций»** |
| **15.** | **Формирование утверждаемой части проекта Генерального плана гордского поселения** | **15.1. Подготовка положения о территориальном планировании,** включающего<br>1) сведения о видах, назначении и наименованиях планируемых для размещения объектов местного значения поселения, городского округа, их основные характеристики, их местоположение (для объектов местного значения, не являющихся линейными объектами, указываются функциональные зоны), а также характеристики зон с особыми условиями использования территорий в случае, если установление таких зон требуется в связи с размещением данных объектов;<br>2) параметры функциональных зон, а также сведения о планируемых для размещения в них объектах федерального значения, объектах регионального значения, объектах местного значения, за исключением линейных объектов.<br><br>**15.2. Подготовка графических материалов:** |

| | | |
|---|---|---|
| | | - карты планируемого размещения объектов местного значения городского поселения, М 1:10 000, 1:5000, М 1:2000, в т.ч.:<br>- карты развития транспортной инфраструктуры, М 1:10 000, 1:5000, на которой отображаются автомобильные дороги местного значения;<br>- карты развития инженерной инфраструктуры, на которых отображаются объекты электро-, тепло-, газо- и водоснабжения населения, объекты водоотведения;<br>- карта планируемого размещения объектов физической культуры и массового спорта, образования, здравоохранения, обработки, утилизации, обезвреживания, размещения твердых коммунальных отходов, иных объектов в связи с решением вопросов местного значения поселения;<br>- карта границ населенных пунктов (в том числе границ образуемых населенных пунктов), входящих в состав поселения, М 1:10 000.<br>- карты границ функциональных зон городского поселения, М 1:10 000, 1:5000, М 1:2000.<br><br>**15.3. Формирование обязательного приложения к генеральному плану:**<br>- сведения о границах населенных пунктов (в том числе границах образуемых населенных пунктов), входящих в состав поселения, содержащие текстовое и графическое описание местоположения границ населенных пунктов, перечень координат характерных точек этих границ в системе координат, используемой для ведения Единого государственного реестра недвижимости. |
| **16.** | **Разработка проекта правил землепользования и застройки Плесского городского поселения** | **16.1. Разработка порядка применения ПЗиЗ и внесения изменений в указанные правила**, в составе положений:<br>- о регулировании землепользования и застройки органами местного самоуправления;<br>- об изменении видов разрешенного использования земельных участков и объектов капитального строительства физическими и юридическими лицами;<br>- о подготовке документации по планировке территории органами местного самоуправления;<br>- о проведении общественных обсуждений или публичных слушаний по вопросам землепользования и застройки;<br>- о внесении изменений в правила землепользования и застройки;<br>- о регулировании иных вопросов землепользования и застройки.<br>**16.2. Подготовка карт градостроительного зонирования, М 1:10000, 1:5000,** на которых отображаются:<br>- границы территориальных зон, подзон территориальных зон<br>- границы населенных пунктов, входящих в состав поселения;<br>- границы зон с особыми условиями использования территорий, границы территорий объектов культурного наследия, границы исторического поселения федерального значения;<br>- территории, в границах которых предусматривается осуществление деятельности по комплексному и устойчивому развитию территории.<br>**16.3. Разработка градостроительных регламентов в отношении земельных участков и объектов капитального строительства, расположенных в пределах соответствующих территориальных зон**, с указанием:<br>- видов разрешенного использования земельных участков и объектов капитального строительства;<br>- предельных (минимальные и (или) максимальные) размеры земельных участков и предельных параметров разрешенного строительства, реконструкции объектов капитального строительства;<br>- ограничения использования земельных участков и объектов капитального строительства, устанавливаемые в соответствии с законодательством Российской Федерации;<br>- расчетные показатели минимально допустимого уровня обеспеченности территории объектами коммунальной, транспортной, социальной инфраструктур и расчетные показатели максимально допустимого уровня территориальной доступности указанных объектов для населения в границах территориальной зоны, применительно к которой предусматривается осуществление деятельности по комплексному и устойчивому развитию территории.<br>**16.4. Формирование обязательного приложения к правилам землепользования и застройки:** |

| | | |
|---|---|---|
| | | - сведения о границах территориальных зон, содержащие текстовое и графическое описание местоположения границ территориальных зон, перечень координат характерных точек этих границ в системе координат, используемой для ведения Единого государственного реестра недвижимости. |
| Раздел IV<br>**ТРЕБОВАНИЯ К ПРЕДСТАВЛЕНИЮ И ОФОРМЛЕНИЮ ДОКУМЕНТАЦИИ** | | |
| **17.** | **Требования к представлению документации** | Материалы предоставляются Исполнителем Заказчику в соответствии с требованиями к составу, содержанию и оформлению (пункты 11-20 раздела III настоящего Технического задания) и в срок, установленный Календарным планом (Приложение № 2 к проекту контракта).<br>Текстовые материалы предоставляются в бумажном виде в 2х экземплярах и на электронных носителях в 1 экз. (CD/DVD-диск) в формате .doc*, .docx* и .pdf*.<br>Требования к формату графических материалов: графические материалы разрабатываются в масштабе 1:10 000, 1:5000, 1:2000, предоставляются в бумажном виде в 1-ом экземпляре и на электронных носителях в 2-х экз. (CD/DVD-диск) в векторном формате, пригодном для загрузки во ФГИС ТП и в виде растровой копии чертежа в формате .jpg.<br><br>Масштаб вывода на печать материалов для общественных обсуждений определяется Исполнителем, с условием обеспечения наглядности графических материалов.<br><br>Требования к качеству и безопасности работ: все выполняемые работы должны соответствовать действующим нормам, правилам, государственным стандартам и техническим регламентам.<br>Исключительные права на результаты интеллектуальной деятельности, созданные в рамках Контракта, после подписания Сторонами актов сдачи-приемки работ, принадлежат Заказчику. |
| **Раздел V**<br>**ГАРАНТИЙНЫЙ СРОК** | | |
| Срок гарантийных обязательств – 1 (один) год с даты подписания акта сдачи-приемки выполненных работ по последнему этапу.<br><br>Исполнитель гарантирует проведение работ по корректировке проекта по результатам замечаний, поступивших от органов местного самоуправления, по результатам размещения в системе ФГИС ТП, а также сопровождение проекта в период проведения общественных обсуждений. | | |

Правительство Ивановской области

**ДЕПАРТАМЕНТ ЗДРАВООХРАНЕНИЯ ИВАНОВСКОЙ ОБЛАСТИ**

Шереметевский пр., д.1, г .Иваново, 153000
☎ (4932) 32-61-62, факс 59-48-20
E-mail: 073@adminet.ivanovo.ru
ОКПО 01968732 ИНН / КПП 3729010595 / 370201001

12.09.2019 08-06- 11550
На № 4 от 30.08.2019

О предоставлении сведений

**Временно исполняющему полномочия Главы Плесского городского поселения Д.А.Натуре**

**Уважаемый Денис Александрович!**

Департамент здравоохранения Ивановской области направляет информацию для разработки проектов и внесения изменений в генеральный план и правила землепользования и застройки Плесского городского поселения Приволжского района в соответствии с предлагаемой формой.

**Сведения об объектах здравоохранения** (пообъектно).

1. Лечебно-профилактические медицинские организации, оказывающие медицинскую помощь в стационарных условиях (больница, больница скорой медицинской помощи, участковая больница, специализированная больница, родильный дом, госпиталь, медико-санитарная часть, дом (больница) сестринского ухода, хоспис, диспансер дом ребенка, центр на территории Плесского городского поселения отсутствуют. Медицинская помощь в условиях круглосуточного стационара оказывается в ОБУЗ Приволжская ЦРБ, ОБУЗ Фурмановская ЦРБ, медицинских организациях, расположенных в г. Иваново.

2. Лечебно-профилактические медицинские организации, оказывающие медицинскую помощь в амбулаторных условиях и (или) в условиях дневного стационара (медико-санитарная часть, диспансер, амбулатория, поликлиника, женская консультация, молочная кухня):

| № п/п | наименование объекта | местоположение, адресное описание | общая площадь здания, комплекса зданий, кв. м | амбулаторная медицинская помощь, количество посещений в смену | мощность дневного стационара, мест | количество рабочих мест, единиц |
|---|---|---|---|---|---|---|

| | | | | | | |
|---|---|---|---|---|---|---|
| | Плесское отделение поликлиники | 155555, Ивановская область, Приволжский район, г. Плес, ул. К.Маркса, д. 4 | 968,1 | 150 | 10 | 29,25 штатных единиц |

3. Медицинские организации особого типа (центр, бюро, лаборатория, медицинский отряд) – отсутствуют.

4. Обособленные структурные подразделения медицинской организации, оказывающие первичную медико-санитарную помощь (кабинет врача общей практики (семейного врача), отделение (кабинет) медицинской профилактики, врачебная амбулатория, фельдшерско-акушерский пункт, фельдшерский здравпункт, центр (отделение) общей врачебной практики (семейной медицины)):

| № п/п | наименование объекта | местоположение, адресное описание | общая площадь здания, комплекса зданий, кв. м | амбулаторная медицинская помощь, количество посещений в смену | количество рабочих мест, единиц |
|---|---|---|---|---|---|
| | Ногинский ФАП | 155555, Ивановская область, с.Ногино, Приволжский район, ул. Новая, д. 2 | 56,6 | 14 | 1,25 штатных единиц |

5. Скорую медицинскую помощь оказывает отделение скорой медицинской помощи ОБУЗ Приволжская ЦРБ.

6. Объектов санаторно-курортного назначения, подведомственных Департаменту здравоохранения Ивановской области, не имеется.

Рассматривается вопрос о возможности замены в 2020 году Ногинского ФАПа, признанным непригодным к дальнейшей эксплуатации, на модульный ФАП.

**Член Правительства Ивановской области - директор Департамента здравоохранения Ивановской области** **А.М. Фокин**

А.М.Старченкова
8(4932) 59 48 24, starchenkova_am@ivreg.ru

**АДМИНИСТРАЦИЯ ПРИВОЛЖСКОГО МУНИЦИПАЛЬНОГО РАЙОНА**
ул. Революционная, 63, г. Приволжск, Ивановская область, 155550, тел./факс (49339)2-19-71/4-18-58,
e-mail: reception@privadmin.ru, ОГРН 1023701711824, ИНН/КПП 3719001961/371901001
р/с 40204810545250005287 в Отделение Иваново г.Иваново, БИК 042406001

«27» 09 2019 г. № 2602-12
На № 28 от 16.09.2019

**ООО «Градостроительная мастерская» директору Зыковой Г.П.**

**Уважаемая Галина Петровна!**

На ваш запрос о предоставлении информации сообщаем следующее.

1. Границы Приволжского муниципального района и Плесского городского поселения обозначены на карте административных границ муниципальных образований в схеме территориального планирования Приволжского муниципального района, размещенной на официальном сайте администрации Приволжского муниципального района и в ФГИС ТП; сведения о садоводческих товариществах направляем по электронной почте; информация о наличии проектов планировки и проектов, застройки - отсутствует; материалы инвентаризации земель сельскохозяйственного назначения, иные материалы – отсутствуют.
2. Сведения о земельных участках, объектах капитального строительства, находящихся в муниципальной собственности, направляем по электронной почте.
3. Материалы схемы территориального планирования Приволжского муниципального района размещены на сайте администрации Приволжского муниципального района и в ФГИС ТП.
4. Программы развития социальной, коммунальной, транспортной инфраструктуры, иные программы развития и инвестиционные проекты, включающие мероприятия на территории Плесского городского поселения – отсутствуют.
5. Схема размещения нестационарных торговых объектов на территории Плесского городского поселения размещена на сайте администрации Приволжского муниципального района .
6. Сведения об автомобильных дорогах местного значения муниципального района направляем по электронной почте.
7. Сведения о маршрутах общественного транспорта на территории Плесского городского поселения размещены на сайте администрации Приволжского муниципального района.
8. Сведения об объектах автомобильного транспорта – отсутствуют.
9. Сведения об объектах хранения и обслуживания общественного пассажирского транспорта – отсутствуют.
10. Сведения о предоставлении услуг связи – отсутствуют.
12. Сведения об организациях, предоставляющих услуги по электроснабжению. Информация в Плесском городском поселении.

13. Сведения о наличии материалов инженерных изысканий. Имеем возможность представить только непосредственно в отделе градостроительства и архитектуры администрации Приволжского муниципального района, в связи с большим объемом материалов. В состав схемы территориального планирования Приволжского муниципального района входит карта инженерно-геологических ограничений.

14. Сведения о размещении объектов сбора отходов производства и потребления. В соответствии с территориальной схемой обращения с отходами, в том числе с твердыми коммунальными отходами Ивановской области.

15. Сведения о сельскохозяйственных предприятиях. ООО «Приволжская Нива» г.Иваново, пер.Конспиративный, д.7, кв.57.

16. Сведения об объектах физической культуры и массового спорта. Инвестиционный паспорт высылаем по электронной почте.

17. Сведения об объектах социального обслуживания – отсутствуют.

18. Сведения об объектах отдыха и туризма. Инвестиционный паспорт высылаем по электронной почте.

19. Сведения о производственных объектах - отсутствуют. Информация в Плесском городском поселении.

20. Сведения об иных объектах местного значения, осуществляющих деятельность по вопросам, отнесенным к полномочиям органов местного самоуправления Приволжского муниципального района – отсутствуют.

21. Сведения об установленных зонах затопления и подтопления имеются в схеме территориального планирования Приволжского муниципального района .

22. Сведения о местах погребения – отсутствуют. Информация в Плесском городском поселении.

**Глава Приволжского**
**муниципального района** **И.В.Мельникова**

Исп. Макаров Ю.Г.
т. 8(49339) 4-16-96

**Перечень садоводческих товариществ**
**на территории Плесского городского поселения**

1. **«Ветеран-1»** северо-западнее с. Спасское
2. **«Ветеран-2»** северо-западнее с. Спасское
3. **«Виктория»** южнее с. Северцево
4. **«Восход»** у с. Спасское
5. **«Заречное»** в районе с. Северцево
6. **«Земледелец»** южнее д. Левашиха
7. **«Левашиха-2»** юго-западнее д. Левашиха
8. **«Мичуринец»** юго-западнее д. Церковное
9. **«Радуга»** южнее с. Северцево
10. **«Родничок»** юго-западнее д. Скородумка
11. **«Садовод»** западнее д. Левашиха

Казна Приволжского муниципального района

| № п/п | Наименование имущества | Адрес | Основание внесения в реестр казны | Площадь, кв.м. | Местонахождения |
|---|---|---|---|---|---|
| 1 | земельный участок, разрешенное использование:для реконструкции набережной р.Волга на территоиии туристко-рекреационного кластера "Плес", 1 очередь, 2 очередь, кадастровый номер: 37:13:000000:480 | Ивановская область, Приволжский район, г.Плес, ул.Луначарского, напротив д.6 | пост.админ. От 01.04.2013 №226-п | 881 | Аренда ООО "Конт" |
| 2 | земельный участок, разрешенное использование: для ведения сельскохозяйственного производства, земли-сельскохозяйственного назначения, кадастровый номер: 37:13:000000:476 | Ивановская область, Приволжский район (земли ФГОУ СПО "Плесский аграрный колледж") | Распоряжение Правительства Ивановской области от 18.04.2013 №89-рп, акт приема-передачи от 18.04.2013 года | 9047 | казна |
| 3 | земельный участок, разрешенное использование: для садоводства, кадастровый номер: 37:13:033410:23, земли сельскохозяйственного назначения | Ивановская область, Приволжский район, садовое товарищество "Родничок" | Прекращение права соб-ти Тихонычевой В.Г., дата регистрации 31.12.2013 года №37-37-08/321/2013-271 | 600 | казна |
| 4 | земельный участок, разрешенное использование: для садоводства, кадастровый номер: 37:13:033410:32, земли сельскохозяйственного назначения | Ивановская область, Приволжский район, садовое товарищество "Родничок" | Прекращение права соб-ти Тихонычевой В.Г., дата регистрации 31.12.2013 года №37-37-08/321/2013-259 | 600 | казна |
| 5 | земельный участок, разрешенное использование: для садоводства и огородничества, кадастровый номер 37:13:033410:40, земли сельскохозяйственного назначения | Ивановская область, Приволжский район, с/т "Родничок | Прекращение права собственности Зининой Веры Ивановны, дата регистрации 19.08.2014 г. №37-37-08/2012/2014-113 | 600 | казна |
| 6 | земельный участок, разрешенное испоользование: для садоводства, кадастровый номер 37:13:033409:38, земли сельскохозяйственного назначения | Ивановская область, приволжский район, с/т "Земледелец" | Прекращение права собственности Парфеновой Галины Борисовны, дата регистрации 07.08.2014 г. №37-37-08/252/2019-546 | 600 | казна |
| 7 | земельный участок, разрешенное использование: для садоводства, кадастровый номер 37:13:033409:39, земли сельскохозяйственного назначения | Ивановская область, Приволжский район, с/т "Земледелец" южнее д. Левашиха, участок №34 | прекращение права от 21.08.2014 г. №37-37-08/212/2014-144 | 600 | казна |
| 8 | Земельный участок с кадастровым номером 37:13:000000:216, категории земель:земли сельскохозяйственного назначения, разрешенное использование: для сельскохозяйственного производства | Ивановская область, Приволжский район (земли фонда перераспредления) | св-во от 24.07.2015 г. Серии 37-СС №642753 | 123249 | казна |
| 9 | Земельный участок с кадастровым номером 37:13:000000:214, категории земель:земли сельскохозяйственного назначения, разрешенное использование: для сельскохозяйственного производства | Ивановская область, Приволжский район | св-во от 24.07.2015 г. Серии 37-СС №642752 | 18637047 | казна |
| 10 | Земельный участок с кадастровым номером 37:13:020120:80, категории земель: земли населенных пунктов, разрешенное использование: для строительства гостевого комплекса для размещения спортсменов | Ивановская область, Приволжский район, г. Плес, ул. Калинина, северо-западнее Пансионата ЗАО по туризму, отдыху и лечению (Иваново) "Пансионат с лечением Плес" | св-во от 27.02.2015 г. Серии 37-СС №592043 | 39333 | казна |
| 11 | Земельный участок с кадастровым номером 37:13:033004:66, категории земель: земли населенных пунктов, разрешенное использование: для комплексного освоения в целях жилищного строительства малоэтажной застройки (создания русской экологической деревни) | Ивановская область, Приволжский район, д. Касимовка | св-во от 27.02.2015 г. №37-СС №592044 | 62586 | казна |
| 12 | Земельный участок с кадастровым номером 37:13:032301:264, ктаегории земель: земли населенных пунктов, разрешенное использование: для садоводства и огородничества | Ивановская область, Приволжский район, д. Спасское, юго-западнее земельного участка Пожарного депо | св-во от 27.02.2015 серии 37-СС №592037 | 1000 | казна |
| 13 | Земельный участок с кадастровым номером 37:13:032301:255, категории земель: земли населенных пунктов, разрешенное использование: для ведения личного подсобного хозяйства | Ивановская область, Приволжский район, д. Спасское, ул. Прудская, напротив д.30 | св-во от 27.02.2015 г. Серии 37-СС №592045 | 1277 | казна |
| 14 | Земельный участок с кадастровым номером 37:13:032301:266, категории земель: земли населенных пунктов, разрешенное использование: для строительства базы отдыха коттеджного типа | Ивановская область, Приволжский район, д. Спасское, ул. Прудская, напротив д.28 | св-во от 02.02.2015 г. Серии 37-СС №581401 | 4822 | казна |
| 15 | Земельный участок с кадастровым номером 37:13:033401:339, категории земель: земли населенных пунктов, разрешенное использование: для сенокошения и выпаса скота (всероссийский центр конного спорта) | Ивановская область, приволжский район, восточнее с. Пеньки | св-во от 23.01.2015 г. Серии 37-СС №581178 | 900006 | казна |
| 16 | Земельный участок с кадастровым номером 37:13:033401:340, земли населенных пунктов, разрешенное использование: для оезмещения объектов рекреационного назначения (объекта "Отель") | Ивановская область, Приволжский район, восточнее с. Пеньки | св-во от 21.01.2015 г. Серии 37-СС № 581123 | 100001 | казна |

| | | | | | |
|---|---|---|---|---|---|
| 17 | Земельный участок с кадастровым номером 37:13:033101:326, земли населенных пунктов, разрешенное использование: для веления личного подсобного хозяйства | Ивановская область, Приволжский район, д. Горшково, участок №43а | св-во от 27.02.2015 г. Серии 37-СС №592042 | 1500 | казна |
| 18 | Земельный участок с кадастровым номером 37:13:033101:348, категории земель: земли населенных пунктов,разрешенное использование: для размещения и обслуживания артезианских скважин | Ивановская область, Приволжский район, д. Горшково, в южной части населенного пункта | св-во от 02.09.2015 г. 37-37/008-37/016/002/2015-2640/1 | 534 | Аренда МУП "Приволжское ТЭП" |
| 19 | Земельный участок с кадастровым номером 37:13:020107:290, категории земель: земли населенных пунктов,разрешенное использование: для размещения и обслуживания артезианских скважин | Ивановская область, Приволжский район, г. Плес, ул. Луначаскрого, напротив дома №20, артезианская скважина №7 | св-во от 01.09.2015 г. 37-37/008-37/016/002/2015-2630/1 | 462 | Аренда МУП "Приволжское ТЭП" |
| 20 | Земельный участок с кадастровым номером 37:13:020123:419, категории земель: земли населенных пунктов,разрешенное использование: для размещения и обслуживания артезианских скважин | Ивановская область, Приволжский район, г. Плес, ул. Лесная, артезианская скважина №4 | св-во от 01.09.2015 г. 37-37/008-37/016/002/2015-2631/1 | 875 | Аренда МУП "Приволжское ТЭП" |
| 21 | Земельный участок с кадастровым номером 37:13:020105:201, категории земель: земли населенных пунктов,разрешенное использование: для размещения и обслуживания артезианских скважин | Ивановская область, Приволжский район, г. Плес, ул. Юрьевская, артезианская скважина №5 | св-во от 01.09.2015 г. 37-37/008-37/016/002/2015-2632/1 | 358 | Аренда МУП "Приволжское ТЭП" |
| 22 | Земельный участок с кадастровым номером 37:13:033401:404, категории земель: земли населенных пунктов,разрешенное использование: для размещения и обслуживания артезианских скважин | Ивановская область, Приволжский район, 500 м. северо-западнее с. Утес | св-во от 02.09.2015 г. 37-37/008-37/016/002/2015-2644/1 | 616 | Аренда МУП "Приволжское ТЭП" |
| 23 | Земельный участок с кадастровым номером 37:13:020105:202, категории земель: земли населенных пунктов,разрешенное использование: для размещения и обслуживания артезианских скважин | Ивановская область, Приволжский район, г. Плес, ул. Советская, у д. №1, артезианская скважина №6 | св-во от 02.09.2015 г. 37-37/008-37/016/002/2015-2645/1 | 340 | Аренда МУП "Приволжское ТЭП" |
| 24 | Земельный участок с кадастровым номером 37:13:020108:140, категории земель: земли населенных пунктов,разрешенное использование: для размещения и обслуживания артезианских скважин | Ивановская область, Приволжский район, г. Плес, ул. Гора Левитана, артезианская скважина №8 | св-во от 02.09.2015 г. 37-37/008-37/016/002/2015-2643/1 | 856 | Аренда МУП "Приволжское ТЭП" |
| 25 | Земельный участок с кадастровым номером 37:13:032501:250, категории земель: земли населенных пунктов,разрешенное использование: для размещения и обслуживания артезианских скважин | Ивановская область, Приволжский район, с. Миловка, ул. Садовая, напротив д.2а | св-во от 02.09.2015 г. 37-37/008-37/016/002/2015-2633/1 | 98 | Аренда МУП "Приволжское ТЭП" |
| 26 | Земельный участок с кадастровым номером 37:13:020122:136, категории земель: земли населенных пунктов,разрешенное использование: для размещения и обслуживания артезианских скважин | Ивановская область, Приволжский район, г. Плес, ул. Лесная, артезианская скважина №1 | св-во от 01.09.2015 г. 37-37/008-37/016/002/2015-2628/1 | 839 | Аренда МУП "Приволжское ТЭП" |
| 27 | Земельный участок с кадастровым номером 37:13:032203:310, категории земель: земли населенных пунктов,разрешенное использование: для размещения и обслуживания артезианских скважин | Ивановская область, Приволжский район, с. Ногино, на северо-востоке населенного пункта | св-во от 02.09.2015 г. 37-37/008-37/016/002/2015-2642/1 | 801 | Аренда МУП "Приволжское ТЭП" |
| 28 | Земельный участок с кадастровым номером 37:13:033029:462, категории земель: земли населенных пунктов,разрешенное использование: для размещения и обслуживания артезианских скважин | Ивановская область, Приволжский район, 600 м. северо-восточнее д. Филисово | св-во от 01.09.2015 г. 37-37/008-37/016/002/2015-2635/1 | 866 | Аренда МУП "Приволжское ТЭП" |
| 29 | Земельный участок с кадастровым номером 37:13:020123:418, категории земель: земли населенных пунктов,разрешенное использование: для размещения и обслуживания артезианских скважин | Ивановская область, Приволжский район, г. Плес, ул. Лесная, артезианская скважина №3 | св-во от 01.09.2015 г. 37-37/008-37/016/002/2015-2629/1 | 883 | Аренда МУП "Приволжское ТЭП" |
| 30 | Земельный участок с кадастровым номером 37:13:020123:9, категории земель: земли населенных пунктов, разрешенное использование: насосная станция 2-го подъема | Ивановская область, Приволжский район, г. Плес | св-во от 26.10.2015 г. №37-37/008-37/016/002/2015-3181/1 | 3481 | казна |
| 31 | Земельный участок с кадастровым номером 37:13:033029:1, категории земель: земли промышленности, энергетики, транспорта, связи, радиовещания, телевидения, информатики, земли для обеспечения космической деятельности, земли обороны, безопасности и земли иного специального назначения, разрешенное использование: для обслуживания котельной | Ивановская область, Приволжский район | св-во от 06.11.2015 г. №37-37/008-37/016/002/2015-3331/1 | 3819 | Аренда МУП "Приволжское ТЭП" |

| | | | | | |
|---|---|---|---|---|---|
| 32 | Земельный участок с кадастровым номером 37:13:033029:3, категории земель: земли промышленности, энергетики, транспорта, связи, радиовещания, телевидения, информатики, земли для обеспечения космической деятельности, земли обороны, безопасности и земли иного специального назначения, разрешенное использование: для обслуживания биологических прудов | Ивановская область, Приволжский район | св-во от 06.11.2015 г. №37-37/008-37/016/002/2015-3333/1 | 11252 | Аренда МУП "Приволжское ТЭП" |
| 33 | Земельный участок с кадастровым номером 37:13:033002:233, категории земель: земли населенных пунктов, разрешенное использование: для размещения и обслуживания артезианских скважин | Ивановская область, Приволжский район, д. Выголово, на юге населенного пункта | св-во от 22.09.2015 г. №37-37/008-37/016/002/2015-2636/1 | 482 | Аренда МУП "Приволжское ТЭП" |
| 34 | Земельный участок с кадастровым номером 37:13:020105:47, категории земель: земли населенных пунктов, разрешенное использование: для использования нежилого здания | Ивановская область, Приволжский район, г. Плес, ул. Советская, д.3А | св-во от 23.11.2015 г. №37-37/008-37/016/002/2015-3461/1 | 1193 | Аренда МУП "Приволжское ТЭП" |
| 35 | Земельный участок с кадастровым номером 37:13:033029:283, категории земель: земли сельскохозяйственного назначения, разрешенное использование: для использования автомобильной дороги | Ивановская область, Приволжский район | св-во от 25.11.2015 №37-37/008-37/016/002/2015-3489/1 | 82336 | казна |
| 36 | Земельный участок с кадастровым номером 37:13:000000:140, категории земель: земли населенных пунктов, разрешенное использование: для использования автомобильных дорог | Ивановская область, Приволжский район, автомобильная дорога "Попково-Выголово -Северцево" | св-во от 25.11.2015 №37-37/008-37/016/002/2015-3490/1 | 11948 | казна |
| 37 | Земельный участок с кадастровым номером 37:13:033407:31, категории земель: земли населенных пунктов, разрешенное использование: для ведения личного подсобного хозяйства | Ивановская область, Приволжский район, д.Татищево, 7А | св-во от 18.01.2016 №37-37/008-37/016/002/2015-3893/1 | 2475 | Безвозмездное пользование Дубаталов Н.В. |
| 38 | Земельный участок с кадастровым номером 37:13:033407:32, категории земель: земли населенных пунктов, разрешенное использование: для ведения личного подсобного хозяйства | Ивановская область, Приволжский район, д.Татищево, д.2А | св-во от 18.01.2016 №37-37/008-37/016/002/2015-3895/1 | 2365 | Безвозмездное пользование Большакова Л.М. |
| 39 | Земельный участок с кадастровым номером 37:13:033011:582, категории земель: земли населенных пунктов, разрешенное использование: для строительства модульной котельной | Ивановская область, Приволжский район, с.Северцево, в районе существующей котельной | св-во от 28.04.2016 собтвенность за №37-37/008-37/016/002/2016-1178/1 | 237 | казна |
| 40 | Земельный участок с кадастровым номером 37:13:020116:126, категории земель: земли населенных пунктов, разрешенное использование: для строительства модульной котельной | Ивановская область, Приволжский район, г.Плес, пер.Пушкинский, д.8 | св-во от 28.04.2016 собтвенность за №37-37/008-37/016/002/2016-1177/1 | 80 | казна |
| 41 | Земельный участок с кадастровым номером 37:13:033002:246, категории земель: земли населенных пунктов, разрешенное использование: автомобильная дорога Попково-Выголово-Северцево | Ивановская область, Приволжский район, д.Выголово | св-во от 28.04.2016 собтвенность за №37-37/008-37/016/002/2016-1187/1 | 14791 | казна |
| 42 | Земельный участок с кадастровым номером 37:13:033029:486, категории земель: земли сельскохозяйственного назначения, разрешенное использование: для ведения сельскохозяйственного производства | Ивановская область, Приволжский район, | св-во от 15.04.2016 собственность за №37-37/008-37/016/002/2016-945/1 | 418564 | казна |
| 43 | Земельный участок с кадастровым номером 37:13:033401:326, категории земель: земли сельскохозяйственного назначения, разрешенное использование:для использования в качестве сельскохозяйственных угодий | Ивановская область, Приволжский район, в 500 м. южнее д.Скородумка | св-во от 07.10.2015 собственность за №37-37/008-37/016/002/2015-2996/1 | 494743 | казна |
| 44 | Земельный участок с кадастровым номером 37:13:0201023:429, категории земель: земли населенных пунктов, разрешенное использование: вет.пункт | Ивановская область, Приволжский район, г. Плес, ул. Лесная, д.32 | св-во от 15.07.2016 г. Собственность за №37-37/001-37/016/002/2016-1788/1 | 172 | казна |
| 45 | Земельный участок с кадастровым номером 37:13:033029:487, категории земель:земли сельскохозяйственного назначения, разрешенное использование:для ведения сельскохозяйственного производства | Ивановская область, Приволжский район | Акт приема передачи от 12.12.2016 г., распоряжение правительства Ивановской области от 24.11.2016 г. №245-рп "О передаче земельного участка из собственности Ивановской области в муниципальную собственность Приволжского муниципального района" | 2707 | казна |
| 46 | Земельный участок с кадастровым номером 37:13:033029:481, категории земель:земли сельскохозяйственного назначения, разрешенное использование:для ведения сельскохозяйственного производства | Ивановская область, Приволжский район, в районе населенных пунктов: Миловка, Выголово, Попково, Чурилово, Кренево, Филисово, Ивашково, Касимовка, Спасское, Церковное, Левашиха, Остров, Ногино, Козлово, Орешки | №37-37/007-37/016/002/2016-3152/2 от 23.12.2016 | 47446 | казна |

| | | | | | |
|---|---|---|---|---|---|
| 47 | Земельный участок с кадастровым номером 37:13:033029:471, категории земель:земли сельскохозяйственного назначения, разрешенное использование:для ведения сельскохозяйственного производства | Ивановская область, Приволжский район, в районе с. Миловка | №37-37/007-37/016/002/2016-3153/2 от 23.12.2017 | 527 | казна |
| 48 | Земельный участок с кадастровым номером 37:13:033029:497, категории земель:земли сельскохозяйственного назначения, разрешенное использование:для сельскохозяйственного производства | Ивановская область, Приволжский район, в районе населенных пунктов: Миловка, Выголово, Попково, Чурилово, Кренево, Филисово, Ивашково, Касимовка, Спасское, Церковное, Левашиха, Остров, Ногино, Козлово, Орешки | №37-37/001-37/011-002/2016-7938/2 от 27.12.2016 | 33 | казна |
| 49 | Земельный участок с кадастровым номером 37:13:000000:1043, категория земель: земли сельскохозяйственного назначения, разрешенное использование: для сельскохозяйственнго производства | Ивановская область, Приволжский район | Собственность 37:13:000000:1043-37/073/2019-1 от 09.07.2019 | 111644 | Аренда ООО "Орион" |
| 50 | Земельный участок с кадастровым номером 37:13:000000:1042, категория земель: земли сельскохозяйственного назначения, разрешенное использование: для сельскохозяйственнго производства | Ивановская область, Приволжский район | Собственность 37:13:000000:1042-37/073/2019-1 от 08.07.2019 | 273117 | Аренда ООО "Орион" |
| 51 | Земельный участок с кадастровым номером 37:13:000000:215, категории земель:земли сельскохозяйственного назначения, разрешенное для ведения сельскохозяйственного производства | Ивановская обл, р-н Приволжский,(земли фонда перераспределения) | акт приема передачи от 30.03.2018 г., распоряжение правительства Ивановской области от 19.03.2018 г. №35-рп "О передаче земельного участка из собственности Ивановской области в муниципальную собственность Приволжского муниципального района" | 5621676 | казна |
| 52 | | | | 26996365 | |
| | | | | | |
| | | | | | |
| | | | | | |
| | | | | | |
| | | | | | |
| | | | | | |
| | | | | | |
| | | | | | |
| | | | | | |
| | | | | | |
| | | | | | |
| | | | | | |

Департамент социальной защиты населения Ивановской области
**бюджетное стационарное учреждение социального обслуживания Ивановской области**
**«Плесский психоневрологический интернат»**
**(ОБСУСО «Плесский психоневрологический интернат»)**

г.Плес, Приволжский р-н, Ивановская область, 155555
Тел./факс: (49339) 4-36-51
e-mail:ples_pni@gov37.ivanovo.ru; http://www.internat-ples.ru
ОКПО 03154360; ОГРН 1023701711197; ИНН/КПП 3719002450/37190100

БОВ № 28.10.2019

**ВрИП Главы Плесского**
**городского поселения**
**Д.А. Натуре**

**Уважаемый Денис Александрович!**

На Ваше письмо от 23.10.19 за № 2 ОБСУСО «Плесский психоневрологический интернат» сообщает, что санитарно-гигиенические и радиологические исследования территории интерната не проводились. Очистных сооружений в интернате нет, канализационные стоки по напорному коллектору подаются на городские очистные сооружения. Материалы инженерно-экологических изысканий, паспорт скважины и результаты химического анализа воды в скважине высылаем в приложениях к данному письму.

Зам. директора ОБСУСО «ППНИ» _____ Корнилов М.Р.

**Федеральная служба по надзору в сфере защиты прав потребителей и благополучия человека**
**Филиал Федерального бюджетного учреждения здравоохранения**
**«Центр гигиены и эпидемиологии в Ивановской области в городе Фурманове, Фурмановском и Приволжском районах»**
**АККРЕДИТОВАННЫЙ ИСПЫТАТЕЛЬНЫЙ ЛАБОРАТОРНЫЙ ЦЕНТР**
Юридический адрес: 153035, г. Иваново, ул. Воронина, д. 12.
Адрес места осуществления деятельности: Ивановская область, г. Приволжск, ул. Революционная, д. 24
Телефон, факс: 8 (49339) 4-19-77 E-mail.ru: ffguz.pri@mail.ru
ОКПО 75905701, ОГРН 1053701048378 ИНН/КПП 3702068421/371903001

Аттестат аккредитации
№ РОСС RU.0001.510399

УТВЕРЖДАЮ
Главный врач
Филиала ФБУЗ « Центр гигиены и эпидемиологии в Ивановской области, в городе Фурманове, Фурмановском и Приволжском районах»
_____ Т.С. Минашкина

М.П.

# ПРОТОКОЛ
## ЛАБОРАТОРНЫХ ИССЛЕДОВАНИЙ
№ 2196 от «19» апреля 2019 г.

**Наименование пробы (образца):** Вода из арт. скважины.

**Наименование заказчика (заявителя):** ОБСУ СО «Плесский психоневрологический интернат» г. Плес, ул. Корнилова
**ИНН:** 3719002450
**Цель и основание отбора:** Производственный контроль
Государственный контракт № 1157639 от 05.02.2019 г
**Юридическое лицо у которого отбирались пробы:** ОБСУ СО «Плесский психоневрологический интернат»
**Наименование объекта, где производился отбор проб, и его адрес:** ОБСУ СО «Плесский психоневрологический интернат» г. Плес
**1.** Арт. скважина № 62160
**Дата и время отбора пробы (образца):** 17 апреля 2019 года, 09.00
**Дата и время доставки пробы (образца):** 17 апреля 2019 года, 10.00
**НД, регламентирующий объем лабораторных испытаний и их оценку:**
Сан ПиН 2.1.4. 1074 - 01 «Питьевая вода. Гигиенические требования к качеству воды централизованных систем питьевого водоснабжения. Контроль качества. Гигиенические требования к обеспечению безопасности систем горячего водоснабжения»

**Код пробы (образца):**

| | |
|---|---|
| 1 | 2196.1,2.1.6 п/к 19.04 |

**Сведения о пробе (образце):**
Объем пробы (образца): 0,5/4,5/6,0 л. и 0,5 л.
НД на методы отбора: ГОСТ 31861 – 2012, ГОСТ 31942 – 2012
Тара, упаковка: стеклянная посуда, полиэтиленовая бутыль /стерильная посуда
Изготовитель: -
Дата изготовления: - годен до: -
Условия транспортировки: термоконтейнер, автотранспорт
**Отбор и доставка проб (образцов) произведены:** представителем заказчика инженером Маркеловым А. В.
**Дополнительные сведения:** ИЛЦ не несет ответственность за достоверность представленной о пробе (образце) информации
**Снециалист, ответственный за оформление протокола:** _____ **Блюдова Е. А.**

1.Настоящий протокол характеризует исключительно испытанный образец (пробу, серию проб)
2.Настоящий протокол не может быть частично воспроизведен без письменного разрешения лаборатории
Идентификационный номер протокола Ф 05.04.25.02.2019
*Протокол № 2196 от 19.04 2019 г. напечатан в 2 экз. Общее количество листов 3 ; лист 1*

# САНИТАРНО-ГИГИЕНИЧЕСКИЕ ИССЛЕДОВАНИЯ

| | | | Код образца (пробы): 2196.1.1.6 п/к 19.04 | | |
|---|---|---|---|---|---|
| Регистрационный номер | Определяемые показатели | Результаты исследований | Гигиенический норматив | Единицы измерения | НД на методы исследований |
| 1 | 2 | 3 | 4 | 5 | 6 |
| 0542 | запах *(при 20°С)* | 1 | 2 | балл | ГОСТ Р 57164-2016 (5.8.1.3) |
| | запах *(при 60°С)* | 1 | 2 | балл | ГОСТ Р 57164-2016 (5.8.1.4) |
| | мутность *(ЕМФ)* | 2,0 ± 0,3 | 2,6 | ЕМФ | ПНД Ф 14.1:2:4.213-05 |
| | цветность *(Cr-Co)* | 3 ± 1 | 20 | град.цветн. | ГОСТ 31868-2012 (Б) |
| | водородный показатель | 8,20 ± 0,17 | 6,0 – 9,0 | ед.pH | ПНД Ф 14.1:2:3:4.121-97 |
| | общая жесткость | 2,40 ± 0,42 | 7,0 | град.жестк | ГОСТ 31954-2012 (А) |
| | перманганатная окисляемость | 0,78 ± 0,13 | 5,0 | мгО/дм$^3$ | ПНД Ф 14.1:2:4.154-99 |
| | сухой остаток | 785 ± 9 | 1000 | мг/дм$^3$ | ГОСТ 18164-72 (п.3.1) |
| | нефтепродукты | менее 0,3 | 0,1 | мг/дм$^3$ | ПНД Ф 14.1:2.116-97 |
| | фенол | менее 0,002 | 0,001 | мг/дм$^3$ | ПНД Ф 14.1:2.105-97 |
| Дата начала исследований: 17.04.2019г | | | Дата окончания исследований: 18.04.2019г. | | |

Дополнения, отклонения или исключения, относящиеся к методике (заполняется при наличии): —

| № п/п | Наименование оборудования, используемого при проведении исслсдований, заводской номер | Год ввода в эксплуатацию | Свидетельство о поверке/аттестации | |
|---|---|---|---|---|
| | | | Номер | Действительно до |
| 1 | Колориметр фотоэлектрический КФК-3, зав.№9003669 | 1992 | 2018-42/833 | 20.05.2020 |
| 2 | Гиря калибровочная F1, зав.№8817 | 2016 | 2018-313/327к | 21.08.2019 |
| 3 | Весы аналитические ВЛР-200, зав.№555 | 1987 | 2019-287/311 | 17.03.2020 |
| 4 | Секундомер механический СоС пр-2б-2000, зав.№7437 | 1987 | 2019-224/143 | 04.03.2020 |
| 5 | Термометр ртутный лабораторный ТТ, зав.№199-7 | 1986 | 280/1198 | 12.05.2019 |
| 6 | Шкаф сушильный LOIP LF-60/350-GGI, зав.№3631 | 2017 | 109661 | 07.11.2019 |
| 7 | Преобразователь ионометрический И-500, зав.№0852 | 2005 | 2018-227/388 | 23.04.2019 |
| 8 | Весы лабораторные ВМ 510 ДМ, зав.№351411 | 2011 | 2019-287/310 | 17.03.2020 |

**Исследования проводили:**

| Должность | Ф.И.О. | Подпись |
|---|---|---|
| Биолог | Калинин А.А. | Калинин |
| Химик-эксперт | Третьякова А.В. | |

1. Настоящий протокол характеризует исключительно испытанный образец (пробу, серию проб)
2. Настоящий протокол не может быть частично воспроизведен без письменного разрешения лаборатории

Идентификационный номер протокола Ф 05.04.25.02.2019

*Протокол № 2196 от 19.04.2019 г, напечатан в 2 экз. Общее количество листов 3 : лист 2*

## МИКРОБИОЛОГИЧЕСКИЕ ИССЛЕДОВАНИЯ

**Код образца (пробы):** 2196.2.1.6 п/к 19.04

| Регистрационный номер ** | Определяемые показатели | Результаты исследований | Гигиенический норматив | Единицы измерения | НД на методы исследований |
|---|---|---|---|---|---|
| 1 | 2 | 3 | 4 | 5 | 6 |
| 1960 | Общее микробное число | 16 | Не более 50 | КОЕ/мл | МУК 4.2.1018-01 |
| | Общие колиформные бактерии | Не обнаружены | Отсутствие в 100 мл | НВЧ бактерий в 100 мл | |
| | Термотолерантные бактерии | Не обнаружены | Отсутствие в 100 мл | НВЧ бактерий в 100 мл | |

Дата начала исследований:17.04.2019 г | Дата окончания исследований:19.04.2019 г

Дополнения, отклонения или исключения, относящиеся к методике (заполняется при наличии): ____

| № п/п | Наименование оборудования, используемого при проведении исследований, заводской номер | Год ввода в эксплуатацию | Свидетельство о поверке/аттестации | |
|---|---|---|---|---|
| | | | Номер | Действительно до |
| 1 | Термостат электрический суховоздушный ТС-80М-2 № 3192 | 1992 | 18/198 | 05.09.2020 |
| 2 | Термостат электрический суховоздушный 2Ц-450 № 61 | 1968 | 18/190 | 05.09.2020 |
| 3 | Микроскоп Биомед-2 | 2016 | - | - |

**Исследования проводили:**

| Должность | Ф.И.О. | Подпись |
|---|---|---|
| Фельдшер-лаборант | Навозова А.Н. | |

**ФИО зав. лабораторией** Трофимова СА Подпись

** при оформлении результатов исследования смывов, рядом с регистрационным номером через / указываются начальные цифры кода.

1. Настоящий протокол характеризует исключительно испытанный образец (пробу, серию проб)
2. Настоящий протокол не может быть частично воспроизведен без письменного разрешения лаборатории

Идентификационный номер протокола Ф 05.04.25.02.2019

# Буровая скважина на воду №_____

1. Республика РСФСР Областъ Ивановская

Район Фурмановский Сельсовет

Село поселок г. Пол Предприятие Психоневрологич

2. Географические координаты _____ с.ш. интернат в. д.

3. Отметка местности и расположения скважины _____

4. Название ближайшей станции, населенного пункта с указанием направления, для города, указать улицу и № дома Скважина расположена в 32 км от г. Фурманова в северо-восточном направлении Геоморфологически скважина находится на правом коренном берегу р. Волги

5. Скважина пробурена СУ, Мельводстрой

по заданию

согласно проекта

6. Материалы, послужившие основанием для проектирования скважины _____

7. Проектная глубина скважины 200 м

Фактическая глубина скважины 200 м

8. Время заложения и окончания бурения скважины июнь-июль 1970 г.

9. Цель бурения водоснабжение интерната

10. Бурение производилось ударно-механическим, колонковым, роторным станком [тип станка]

УРБ-3АВ

старшим буровым мастером Кондратьевым В.С.

11. Геологическое описание скважины дано Сергунина А.М.

13. Эксплуатационный водоносный горизонт встречен на глубине 45,0 – 200.

в толще [illegible]

14. Техническая конструкция скважины:

| № п-п | Наименование обсадных труб и фильтров | Размер | Установлены от | до | длина | Примечание |
|---|---|---|---|---|---|---|
| 1 | Обсадные трубы | 12" | | | | |
| 2 | Обсадные трубы | 10" | 10,2 | 102,0 | 102,0 | муфта |
| 3 | Обсадные трубы | 8" | | | | |
| 4 | Обсадные трубы | 6" | | | | |
| 5 | Обсадные трубы | 4" | | | | |
| 6 | Фильтровая колонна | | 93,15 | 200,0 | 106,55 | [illegible] |
| 7 | Надфильтровая колонна | | 93,15 | 142,35 | 49,20 | |
| 8 | Отстойник | | 126,45 | 200,0 | 23,55 | |
| 9 | Рабочая часть | I | 142,85 | 154,75 | 11,4 | |
| | | II | 165,2 | 176,45 | 11,25 | |

15. Тип, конструкция и способ установки фильтра Впокай фильтра-каркасы

16. Данные о производительности скважины:

1. Статический уровень 22,0 м

2. Данные откачки:

а) первое понижение, в период (продолжительность) 199 г.

дебит 4,5 м³/час – 1,25 л/сек л-сек при понижении 15,2 м.

б) второе понижение, в период (продолжительность)

дебит ( ) л-сек при понижении м.

17. Дополнительные сведения (способы и результаты опробования других встречных водоносных горизонтов; способы их изоляции и другие работы, не указанные в актах и не предусмотрены проектом)

Качественная характеристика воды Н 4.12

Дата взятия пробы воды 27/VII-70 Анализ производил Обл. Ив. Санбаклин

1. Цветность 22°
2. Запах качественно смаз. мазут
3. В баллах 2
4. Прозрачность 30 см
5. Осадок небольшой бурый, частично из песка
6. Муть небольшая
7. Изменения при состоянии без изменений

II. ХИМИЧЕСКИЕ СВОЙСТВА

8. Активная реакция PH - 8,6
9. Жесткость общая 1.12° 0,4
10. Карбонатная
11. Щелочность 6,9 мг
12. Сухой остаток при 110°С 630,28 мг/л
13. Кальций ($Ca^{++}$) - 5,01
14. Магний ($Mg$) 1,82
15. Натрий
16. Железо общее — 0,932
17. Сульфаты ($SO_4^{--}$) 163,9
18. Хлориды ($Cl^{-}$) 12,8
19. Азот аммиака солевого 0,02
20. Азот нитритов следа
21. Азот нитратов нет
22. Окисляемость 4,48

III. БАКТЕРИОЛОГИЧЕСКИЕ СВОЙСТВА

23. Число колоний в 1 мл 7
24. Коли-титр 2,50 мл

ЗАКЛЮЧЕНИЕ ЛАБОРАТОРИИ

Проба воды не соответствует ГОСТ-2874
Вода питьевая по коли-титру и
органическим свойствам. Цветность повышена
запах смазочных мазутов. В воде
повышена кислотность
Необходимо после отжигания
анализ повторить

Сан. вода /Суворова/

## 9. Эксплуатационная установка

Для подъема воды на скважине смонтирован насос _____

_____

_____

_____

За работу водоподъемного оборудования водохозяйственная организация ответственности не несет. Претензии предъявлять заводу-изготовителю _____

_____

_____

_____

_____

Гарантийный срок скважины 1 год со дня окончания строительства 27/VI-70 г.

_____

_____

В случае незаполнения журнала эксплуатации хозяйством, претензии к гарантии приниматься не будет _____

_____

_____

_____

Краткие выводы

1. Скважина глубиной 200 м. Обсажена трубами Ф-10 от 10,2 м до 10,2 оборудована фильтровой колонной Ф-6 от 93,15 м до 200,0 м с рабочей частью от 142,85 до 154,25 м и от 165,9 м до 176,45 м от поверхности.
2. Статический уровень установился на глубине 22,0 м от поверхности.
3. Пробной откачкой определен дебет равный 4,5 куб. воды в час, при занижении уровня на 15,2 м.
4. Скважину рекомендуем оборудовать жесткой погруж. насосом 2ЦНФ-6-10 с загрузкой труб на 55 м от поверхности.
5. В результате произведенного анализа лаборатории отмечается вода недовлетв. сахиб. требованиям по чуть повышенному кометру. Поэтому после установки эксплуатации насоса производится 3х суточную откачку с помощью бак. анализа.

Приложение: геологический разрез скважины № [illegible]

Составила: [illegible] [illegible]

"___" _____ 1970 г.

12. Геологический разрез скважины:

| № п-п | Описание пород | Геологический возраст | Глубина залегания слоев в м | | Глубина залеган. водонос. слоя в м | | Глубина появления воды в м. | Глубина установившего уровня в м |
|---|---|---|---|---|---|---|---|---|
| | | | от | до | от | до | | |
| 1. | Суглинок с гравием коричневый 20% | $Q_{II}$ | 0,0 | 10,0 | | | | |
| 2. | Гравийно-галечн. с песчаным суглинистым заполнением | — " — | 10,0 | 20,0 | | | | |
| 3. | Суглинок бурый с галькой с гравием до 30% | — " — | 20,0 | 40,0 | | | | |
| 4. | Песок серовато-коричневый разнозерн. с галькой и гравием 20% | $Q_{II}$ | 40,0 | 45,0 | | | | |
| 5. | Глина красновато-коричневая с голубыми ~~[illegible]~~ жирнистыми прослойками с прослойками песчаников | $P_2 - T_1$ | 45,0 | 200,0 | 45,0 | 200,0 | | 22,0 |

Географические исследования скважины

Электрокаротаж

Каротаж производился инженером-геофизиком Климовым В. И.

3 июля 1970 г.

Департамент социальной защиты населения Ивановской области
**бюджетное стационарное учреждение социального обслуживания Ивановской области**
**«Плесский психоневрологический интернат»**
**(ОБСУСО «Плесский психоневрологический интернат»)**

г.Плес, Приволжский р-н, Ивановская область, 155555
Тел./факс: (49339) 4-36-51
e-mail:ples_pni@gov37.ivanovo.ru; http://www.internat-ples.ru
ОКПО 03154360; ОГРН 1023701711197; ИНН/КПП 3719002450/37190100

443 № 15.10.2019.

Администрации Плесского
городского поселения
ООО Градостроительная мастерская

«Ответ на запрос»

На Ваш запрос от 08.10.2019г., сообщаем следующее:
ОБСУСО " Плесский психоневрологический интернат" располагается в юго-восточной лесопарковой зоне города Плеса. Территория интерната составляет 9,6 га. Почтовый адрес: 155555 Ивановская область Приволжский район г. Плес ул. Корнилова д.№57. Общая площадь зданий интерната составляет 15085,3 кв.метров, из них жилые12263,5. Мощность круглосуточного стационара составляет 405 коек. Количество рабочих мест 256. Среднегодовая потребность в местах погребения -60 мест.
В 2020 году планируется начать строительство 100 – местного спального корпуса, а также строительства блочно-модульной газовой котельной.

Директор _____ А.А. Лебедев

# ДЕПАРТАМЕНТ СОЦИАЛЬНОЙ ЗАЩИТЫ НАСЕЛЕНИЯ ИВАНОВСКОЙ ОБЛАСТИ

153012, Иваново, пер. Свободный, 4 тел. 41-05-57, тел./факс 30-40-97, e-mail: info@ivszn.ivanovoobl.ru

27.10.2019 № вн-4823-025/10-18

ВрИП Главы Плесского
городского поселения
Д.А. Натуре

Уважаемый Денис Александрович!

В соответствии с Вашим письмом Департамент социальной защиты населения Ивановской области направляет сведения об ОБСУСО «Плесский психоневрологический интернат» согласно прилагаемой форме.

Одновременно сообщаем, что в рамках реализации регионального проекта «Разработка и реализация программы системной поддержки и повышения качества жизни граждан старшего поколения «Старшее поколение» национального проекта «Демография» в Ивановской области в 2022-2023 г.г. планируется строительство объекта «Пристройка жилого корпуса на 100 мест ОБСУСО «Плесский психоневрологический интернат», которое не предусматривает увеличение мощности интерната. Строительство нового корпуса позволит улучшить качество жизни граждан пожилого возраста и инвалидов, а также создать наиболее благоприятные и комфортные условия для проживающих граждан.

Среднегодовая потребность учреждения в местах погребения составляет 60 мест.

Приложение: на 1 л. в 1 экз.

Первый заместитель начальника
Департамента статс-секретарь М.А. Скибенко

Е.О. Хичева,(4932) 41-05-59,
ksz4@gov37.ivanovo.ru

Приложение к письму
ДСЗП Ивановской области
от 20.10.2010 № [illegible]

| № п/п | Наименование объекта | Местоположение, адресное описание | Общая площадь здания, комплекса зданий, кв.м. | Мощность круглосуточного стационара, количество коек | Количество рабочих мест, единиц |
|---|---|---|---|---|---|
| | ОБСУСО «Плесский психоневрологический интернат» | 155555, Ивановская область, Приволжский район, г. Плес, ул. Корнилова, д. 57 | 15 085,3 | 405 | 256 |

**ФЕДЕРАЛЬНОЕ СТАТИСТИЧЕСКОЕ НАБЛЮДЕНИЕ**

Нарушение порядка представления статистической информации, а равно представление недостоверной статистической информации влечет ответственность, установленную статьей 13.19 Кодекса Российской Федерации об административных правонарушениях от 30.12.2001 № 195-ФЗ, а также статьей 3 Закона Российской Федерации от 13.05.92 № 2761-1 “Об ответственности за нарушение порядка представления государственной статистической отчетности”

ВОЗМОЖНО ПРЕДОСТАВЛЕНИЕ В ЭЛЕКТРОННОМ ВИДЕ

# СВЕДЕНИЯ О ЖИЛИЩНОМ ФОНДЕ
по состоянию на 31 декабря 2018 года

| Предоставляют: | Сроки предоставления |
|---|---|
| федеральные органы государственной власти, имеющие жилищный фонд, принадлежащий на праве собственности Российской Федерации, органы государственной власти субъекта Российской Федерации, имеющие жилищный фонд, принадлежащий на праве собственности субъектам Российской Федерации:<br>- территориальному органу Росстата в субъекте Российской Федерации<br>органы местного самоуправления:<br>- территориальному органу Росстата в субъекте Российской Федерации по установленному им адресу | 25 февраля после отчетного периода |

**Форма № 1-жилфонд**

Приказ Росстата:
Об утверждении формы
от 15.08.2016 № 427
О внесении изменений (при наличии)
от _____ № ___
от _____ № ___

Годовая

**Наименование отчитывающейся организации** __**Ивановская область Приволжский муниципальный район**_____

**Почтовый адрес** _____ **город Плес**_____

| Код формы по ОКУД | Код | | | |
|---|---|---|---|---|
| | отчитывающейся организации по ОКПО | тип поселения: код 1 – города и поселки городского типа, код 2 – сельские населенные пункты | | |
| 1 | 2 | 3 | 4 | 5 |
| 0609200 | | | | |

## Раздел 1. Наличие жилищного фонда

| Наименование показателей | № строки | Общая площадь жилых помещений - всего, тыс м$^2$ | | в том числе: | | |
|---|---|---|---|---|---|---|
| | | | в жилых домах (индивидуально-определенных зданиях)*) | из них: в домах блокированной застройки | в многоквартирных жилых домах | из них: в домах блокированной застройки |
| А | Б | 1 | 2 | 3 | 4 | 5 |
| Жилищный фонд - всего | 01 | 127,8 | 63,9 | | 59 | |
| в том числе в собственности: частной | 02 | 108,5 | 63,9 | | 44,6 | |
| из нее: граждан | 03 | 108,5 | 63,9 | | 44,5 | |
| юридических лиц | 04 | 0,1 | | | 0,1 | |
| государственной | 05 | 10,2 | | | 5,3 | |
| из нее принадлежащий на правах собственности субъектам Российской Федерации – городам федерального значения: | 06 | | | | | |
| Москве | 07 | | | | | |
| Санкт-Петербургу | 08 | | | | | |
| Севастополю | 09 | | | | | |
| муниципальной | 10 | 9,1 | | | 9,1 | |
| Из строки 01 – всего в том числе по целям использования **): социального использования | 11 | 56,4 | | | 56,4 | |
| специализированный | 12 | 4,9 | | | | |
| из него служебные жилые помещения | 13 | | | | | |
| общежития | 14 | 0,8 | | | | |
| жилые помещения маневренного фонда | 15 | | | | | |
| индивидуальный | 16 | 63,9 | 63,9 | | | |
| коммерческого использования | 17 | 2,6 | | | 2,6 | |

## Раздел 2. Распределение жилых помещений по количеству комнат

| Наименование показателей | № строки | Число квартир, жилых домов – всего (сумма граф 2-5) | в том числе: | | | |
|---|---|---|---|---|---|---|
| | | | однокомнатных | 2-комнатных | 3-комнатных | 4-комнатных и более |
| А | Б | 1 | 2 | 3 | 4 | 5 |
| Жилые квартиры в многоквартирных жилых домах, ед | 18 | 1326 | 352 | 665 | 277 | 32 |
| в том числе частные квартиры | 19 | 877 | 272 | 509 | 72 | 24 |
| Общая площадь жилых помещений в квартирах в многоквартирных жилых домах, тыс м$^2$ | 20 | 59,0 | 11,1 | 29,8 | 16,0 | 2,1 |
| Число перепланированных квартир за отчетный год, ед | 21 | | | | | |
| Число переустроенных квартир за отчетный год, ед | 22 | | | | | |
| Жилые дома (индивидуально-определенные здания), ед | 23 | 1097 | 451 | 279 | 264 | 103 |
| Общая площадь жилых помещений в жилых домах, тыс м$^2$ | 24 | 63,9 | 11,4 | 20,0 | 17,4 | 15,1 |

## Раздел 3. Оборудование жилищного фонда

| Наименование показателей | № строки | Всего | в том числе оборудованная: | | | | | | | | | | | |
|---|---|---|---|---|---|---|---|---|---|---|---|---|---|---|
| | | | водопро-водом | в том числе централи-зованным | водоотве-дением (канализа-цией) | в том числе централи-зованным | отопле-нием | в том числе централи-зованным | горячим водоснаб-жением | в том числе централи-зованным | ваннами (душем) | газом (сетевым, сжижен-ным) | в том числе централи-зованным | напольны-ми элект-рическими плитами |
| А | Б | 1 | 2 | 3 | 4 | 5 | 6 | 7 | 8 | 9 | 10 | 11 | 12 | 13 |
| Общая площадь жилых помещений, тыс м$^2$ | 25 | 127,8 | 82,5 | 56,8 | 82,5 | 55,2 | 93,3 | 35,8 | 69,4 | 25,9 | 69,4 | 93,3 | 89,9 | 6,5 |

**Справочно:**

| Наименование показателей | № строки | Всего |
|---|---|---|
| А | Б | 1 |
| Из строки 25 общая площадь, оборудованная одновременно водопроводом, водоотведением (канализацией), отоплением, горячим водоснабжением, газом или напольными электрическими плитами, тыс м$^2$ | 26 | 69,4 |
| Число многоквартирных жилых домов, оборудованных мусоропроводом – всего, ед | 27 | |
| в них количество мусоропроводов - всего | 28 | |
| Число многоквартирных жилых домов, оборудованных лифтами – всего, ед | 29 | |
| в них число лифтов - всего | 30 | |
| в том числе: пассажирских | 31 | |
| грузопассажирских | 32 | |

## Раздел 4. Распределение жилищного фонда по материалу стен, времени постройки и проценту износа

| Наименование показателей | № строки | Общая площадь жилых помещений, тыс м$^2$ | Число жилых домов (индивидуально-определенных зданий), единиц | Число многоквартирных жилых домов, единиц |
|---|---|---|---|---|
| А | Б | 1 | 2 | 3 |
| По материалу стен: | | | | |
| Каменные | 33 | | | |
| Кирпичные | 34 | 62,3 | 149 | 77 |
| Панельные | 35 | 9,5 | 1 | 3 |
| Блочные | 36 | 3,6 | 6 | 2 |
| Монолитные | 37 | | | |
| Смешанные | 38 | 5,9 | 40 | 4 |
| Деревянные | 39 | 36,4 | 745 | 20 |
| Прочие | 40 | 10,1 | 156 | 23 |
| По годам возведения: | | * | * | * |
| до 1920 | 41 | 9,6 | 119 | 7 |
| 1921-1945 | 42 | 3,9 | 61 | 10 |
| 1946-1970 | 43 | 41,5 | 644 | 62 |
| 1971-1995 | 44 | 53,0 | 197 | 45 |
| После 1995 | 45 | 19,8 | 76 | 5 |

## Раздел 5 Распределение жилищного фонда по проценту износа

| Наименование показателей | № строки | Жилые дома (индивидуально-определенных зданий) | | Многоквартирные жилые дома | |
|---|---|---|---|---|---|
| | | Общая площадь жилых помещений, тыс м$^2$ | количество, единиц | Общая площадь жилых помещений, тыс м$^2$ | количество, единиц |
| По проценту износа: | | | * | | * |
| от 0 до 30% | 46 | 29,8 | 331 | 31,2 | 38 |
| от 31% до 65% | 47 | 31,7 | 710 | 27,2 | 87 |
| от 66% до 70% | 48 | 2,0 | 45 | 0,6 | 4 |
| Свыше 70% | 49 | 0,4 | 11 | | |

## Раздел 6. Движение жилищного фонда

| Наименование показателей | № строки | тыс м$^2$ |
|---|---|---|
| А | Б | 1 |
| Общая площадь жилых помещений на начало года – всего | 50 | 127,5 |
| Прибыло общей площади за год – всего (сумма строк 52-55) | 51 | 0,3 |
| в том числе: новое строительство | 52 | 0,3 |
| переведено нежилых помещений в жилые | 53 | |
| прибыло за счет уточнения при инвентаризации | 54 | |
| прочие причины | 55 | |
| Выбыло общей площади за год – всего (сумма строк 57-61) | 56 | |
| в том числе: разрушено в результате стихийных бедствий | 57 | |
| снесено при реализации решений ген. планов поселений и др. градостроительной документации | 58 | |
| переведено в нежилые помещения | 59 | |
| выбыло за счет уточнения при инвентаризации | 60 | |
| прочие причины | 61 | |
| Общая площадь жилых помещений на конец года – всего (стр.50+стр.51-стр.56) | 62 | 127,8 |
| из строки 56 в том числе: выбыло общей площади жилых домов (индивидуально-определенных зданий) | 63 | |
| выбыло общей площади многоквартирных жилых домов | 64 | |
| из строки 59 в том числе: общая площадь многоквартирных жилых домов | 65 | |
| из строки 61 в том числе: общая площадь многоквартирных жилых домов | 66 | |
| Выбыло за год домов – всего, единиц | 67 | |
| в том числе: жилых домов (индивидуально-определенных зданий) | 68 | |
| многоквартирных жилых домов | 69 | |
| из них: в связи с переводом жилых помещений в нежилые | 70 | |
| по иным причинам | 71 | |

**Справочно:**

| Наименование показателей | № строки | Число домов, ед | Общая площадь зданий, тыс м$^2$ |
|---|---|---|---|
| А | Б | 1 | 2 |
| Многоквартирные жилые дома – всего | 72 | 129 | 68,6 |
| в том числе дома блокированной застройки | 73 | | |
| Жилые дома (индивидуально-определенные здания) | 74 | 1097 | 63,9 |
| в том числе дома блокированной застройки | 75 | | |

Код по ОКЕИ: единица – 642; тысяча квадратных метров – 058; человек – 792.

| | | | |
|---|---|---|---|
| Должностное лицо, ответственное за предоставление статистической информации (лицо, уполномоченное предоставлять статистическую информацию от имени юридического лица) | Главный специалист по охране культурного наследия и вопросам ЖКХ<br>(должность) | Золотарёв Я.В.<br>(Ф.И.О.) | (подпись) |
| | 8 (49339) 2-16-15<br>(номер контактного телефона) | E-mail: adm-plios@mail.ru | «14» февраля 2019 год<br>(дата составления документа) |

Сводная таблица
по организации погребений в Плесском городском поселении

| №п/п | Адресная часть мест погребения | Площадь (кв.м) | Статус | Использованная площадь земельного участка | Регистрация |
|---|---|---|---|---|---|
| 1 | Приволжский район, г.Плес, ул.Калинина КН: 37:13:020102:134 (Старое городское кладбище с мемориалом погибшим воинам) | 19579 | Погребение осуществляется в границах существующих оград | участок занят на 99% | Свидетельство о регистрации права от 28.05.2014 г. №37-СС №468486 |
| 2 | Приволжский район, г.Плес КН: 37:13:020126:23 (кладбище на выезде из с.Северцево по ул.Калинина) | 22205 | Погребение осуществляется в границах существующих оград | участок занят на 95% | Свидетельство о регистрации права от 16.12.2013 г. №37-СС №371940 |
| 3 | Приволжский район, у с.Спасское КН: 37:13:033001:163 | 18000 | 1. Погребение осуществляется в границах существующих оград умерших жителей<br>2. Погребение осуществляется умерших пациентов ПНИ | З/у условно разделен для погребения жителей - 12000 кв.м. и для погребения пациентов ПНИ - 6000 кв.м.<br>1. З/у для погребения жителей использован на 93%.<br>2. З/у для погребения пациентов ПНИ использован на 10% | Свидетельство о регистрации права от 10.01.2014 г. №37-СС №403612 |
| 4 | Приволжский район, в 300 м. на юг от с.Спасское КН: 37:13:033001:235 | 150000 | Погребение умерших жителей | Участок занят на 3%. Требует рекультивации. | Запись регистрации: 37:13:033001:235-37/001/2018 – 1 от 16.02.2018 г. |
| 5 | Приволжский район, у с.Филисово КН: 37:13:033029:198 | 21956 | Погребение осуществляется в границах существующих оград | З/у занят на 85% | Свидетельство о регистрации права от 10.01.2014 г. №37-СС №403611 |
| 6 | Приволжский район, м.Никольское | 200000 | Погребение не осуществляется. | Земельный участок оформляется | Ранее: Постановление администрации Приволжского муниципального района от 04.09.2009 г. №734 «О предварительном согласовании места размещения кладбища в м.Никольское |

**Приложение: в 1-ом экземпляре, на 6-ти листах;**

-адресный перечень мест нестационарных торговых объектов на территории Плесского городского поселения;

- список санаториев с лечением на территории Плесского городского поселения;

- список гостиниц, отелей, гостевых домов на территории Плесского городского поселения;

- перечень торговых объектов и индивидуальных предпринимателей.

Адресный перечень мест нестационарных торговых объектов
на территории Плесского городского поселения в период с 01.05.2019 по 01.10.2019г.г

| № п/п | Место нахождения, адрес, площадь земельного участка, здания, строения, сооружения каждого места размещения нестационарного торгового объекта | Вид нестацион а-рного торгового объекта | Площ адь земел ьного участ ка кв.м. | Ассортимент реализуемых товаров (продовольст-венные, непродово-льственные товары) | Срок размещения нестациона рного торгового объекта | Испол ьзова ние субъе ктами малог о или средн его предп риним а-тельст ва | Внешний облик объекта нестационарно й торговли согласовать с администраци ей Плесского городского поселения и Плесским государственн ым историко-архитектурны м и художественн ым музей-заповедником |
|---|---|---|---|---|---|---|---|
| 1 | 2 | 3 | 4 | 5 | 6 | 7 | |
| 1 | д. Спасское около дома №13 | Автолавка | 6 | Продовольств енные товары | Один раз в неделю | Да | |
| 2 | д. Ногино около д.№ 6 | Автолавка | 6 | Продовольств енные товары | Один раз в неделю | Да | |
| 3 | с. Утес около д.28 | Автолавка | 6 | Продовольств енные товары | Один раз в неделю | Да | |
| 4 | с. Пеньки около д.15 | Автолавка | 6 | Продовольств енные товары | Один раз в неделю | Да | |
| 5 | д. Горшково около магазина | Автолавка | 6 | Продовольств енные товары | Один раз в неделю | Да | |
| 6 | д. Филисово около здания магазина | Автолавка | 6 | Продовольств енные товары | Один раз в неделю | Да | |
| 7 | д. Филисово, ул. Центральная, д.5 | Киоск | 6 | Продовольств енными товарами | Круглогоди чно | Да | |
| 8 | г. Плес, ул. Луначарского, между д.10 и д.12 | киоск | 18 | Продовольств енные товары | Ежедневно с мая по октябрь | Да | Да |
| 9 | г. Плёс, ул. Советская, д.39 | Летнее кафе | 90 | Продовольств енные товары | Ежедневно с мая по октябрь | да | да |
| 10 | г.Плес, ул.Советская, д.39 «А» | Летнее кафе | 60 | Продовольств енные товары | Ежедневно с мая по октябрь | да | да |
| 11 | г.Плес, ул.Советская,43 | Летнее кафе | 100 2 участ ка: по 50 кв.м | Продовольств енные товары | Ежедневно с мая по октябрь | Да | да |

| | | | | | | | |
|---|---|---|---|---|---|---|---|
| 12 | г.Плес, ул.Советская 49 | лоток | 3 | Продовольственные товары | Ежедневно с мая по октябрь | | |
| 13 | г.Плес за магазином «Риат» | палатка | 6(32 торговых мест) 4-павильона | Продовольственные товары | Ежедневно с мая по октябрь | Да | да |
| 14 | г.Плес за магазином «Юбилейный» | палатка | 6(10 торговых мест) | Непродовольственные товары | Ежедневно с мая по октябрь | Да | да |
| 15 | г.Плес пер.Проездной(нижняя часть) | лоток | 6(8 торговых мест) | Непродовольственные товары | Ежедневно с мая по октябрь | Да | да |
| 16 | г.Плес Аллея художников | лоток | 6(28 верниссажей) | Сувенирная продукция, народные промыслы, за исключением текстильных изделий. | Ежедневно с мая по октябрь | Да | да |
| 17 | г.Плес Калашная улица( во дворе здания по ул. Советская,33) | Летнее кафе | 78 кв.м 2 участка: 30 и 48 кв.м | Продовольственные товары | Ежедневно с мая по октябрь | Да | да |
| 18 | г.Плес ул.Советская, д.35( с фасада здания) | Летнее кафе | 56 кв.м | Продовольственные товары | Ежедневно с мая по октябрь | Да | да |

## Санатории с лечением Плесского городского поселения

| № п/п | Наименование | Адрес | Телефон | Количество номеров | Количество мест | Категория | Собственник |
|---|---|---|---|---|---|---|---|
| 1 | ЧУ Санаторий «Актер-Плес» СТД (директор: Королев Леонид Александрович) | Г.Плес, ул.Ленина, 39 | 8(949339)4-31-57 | 105 | 200 | 1 | Союз театральных деятелей РФ |
| 2 | ФГУ санаторий «Плес» (директор: Цыгина Татьяна Юрьевна) | Г.Плес, ул.Корнилова | 8(949339)4-36-46 8(949339)4-32-86 | | 460 | | Министерство соцздраразвития |
| 3 | ЗАО по туризму, отдыху и лечению (Иваново) «Пансионат с лечением Плес» | Г.Плес, ул.Калинина, 4 | 8(49339)4-36-07 | 73 | 395 | | Ген.директор Петручук Алексей Владимирович |

## Санатории, гостиницы, базы отдыха, гостевые дома г. Плес

| № п/п | Наименование | Адрес | Телефон | Количество номеров | Количество мест | Категория | Собственник |
|---|---|---|---|---|---|---|---|
| 1 | ЧУ Санаторий «Актер-Плес» СТД (директор: Королев Леонид Александрович) | Г.Плес, ул.Ленина, 39 | 8(949339)4-31-57 | 105 | 200 | 1 | Союз театральных деятелей РФ |
| 2 | ФГУ санаторий «Плес» (директор: Цыгина Татьяна Юрьевна) | Г.Плес, ул.Корнилова | 8(949339)4-36-46 8(949339)4-32-86 | | 460 | | Министерство соцздраразвития |
| 3 | Гостевой дом «Нескучный сад» | Г.Плес, ул.Л.Толстого, 30 | 8-905-107-62-01 | 1 | 6 | | Смирнова Надежда Михайловна |
| 4 | Гостевой дом «Дом Павловых» | Г.Плес, ул.Л.Толстого, 6 | 8-905-105-94-76 8(949339)4-39-66 | 6 | 18 | | Базова Ольга Владимировна |
| 5 | Домашний отель «Частный визит» | Г.Плес, ул.Горная Слобода, 7 | 8-920-343-29-98 8(949339)4-31-45 | 5 | 14 | | Маньенан Елена Вячеславовна |
| 6 | ООО «Фортеция-Русь» | Г.Плес, ул.Ленина,90 | 8(949339)4-37-81 | 20 | 80 | *** | Шевцов Алексей Владиславович |
| 7 | Дачный отель «Соборная Слобода» | Г.Плес, ул.Советская, 27 | 8(949339)4-36-62 8-903-889-35-55 | 12 домов | 50 | *** | Шевцов Алексей Владиславович |
| 8 | ЗАО по туризму, отдыху и лечению | Г.Плес, ул.Калинина, 4 | 8(49339)4-36-07 | 73 | 395 | | Ген.директор Петручук Алексей |

| | | | | | | | |
|---|---|---|---|---|---|---|---|
| | (Иваново) «Пансионат с лечением Плес» | | | | | | Владимирович |
| 9 √ | Отель «Гранд-Сова» | г.Плес, ул.Варваринская, 18 | 8-499-686-06-39 | 14 | 33 | | Мясоедова Наталья Алексеевна |
| 10 / | Гостевой дом «Итиль» | г.Плес, ул.Луначарского, 22 | 8-903-878-48-28 | 13 | 26 | | Бобылев Валерий Иванович, Боев Иван Евгеньевич |
| 11 / | Гостевой дом «Волга-Волга» | г.Плес, ул.Спуск горы Свободы,12 «Б» | 8-910-999-88-22 | 10 | 25 | | Петров Максим Сергеевич |
| 12 √ | Отель «Фаворит» | г.Плес, ул.Советская, 25 «А» | 8(49339)4-35-10 | 16 | 40 | | Григоренко Олег Николаевич |
| 13 √ | Гостевой дом «Галерея-Левитан»-хостел | ул.Островского, 14 «А» | 8-985-155-15-65 | | | | |
| 14 √ | Мини-отель «Золотой Плес» | ул.Советская, 57/2 | 8-905-059-94-90 | 18 | 36 | | Козлова Ирина Дмитриевна (директор) |
| 15 √ | Вилла-«Плес» | Ивановская обл, д.Шаляпино | 8(495)25-25-055 | 21 | 42 | премиум-класс | Паскаль Клеман Жиль |
| 16 √ | Гостевая усадьба «Плес» | г.Плес, ул. Спуск горы Свободы,18 | 8-930-358-44-03 | 8 | 16 | | Тройникова Наталья Павловна (директор) |
| 17 √ | Гостевой дом «Софи» | г.Плес, ул.Кирова, 8 | 8-910-981-09-05 | 5 | 10 | | Киселев Андрей Александрович Горшуков Сергей Сергеевич |

09

## Перечень торговых объектов и индивидуальных предпринимателей

| Код по ОКАТО | №п/п | ФИО. ИП | Наименование Торгового объекта, адрес места расположения торгового объекта | Адрес ИП, телефон |
|---|---|---|---|---|
| 24220504000 | 1 | и.п.Чистов А.Л. | Отдел в магазине "Гастроном": г.Плёс, ул.Корнилова, д.40б | с.Северцево, д.1, кв.53, 4-32-16 |
| 24220504000 | 2 | и.п.Шибалова Г.А. | Магазин "Юбилейный" : г.Плёс, ул.Советская, д.41 | г.Плёс, ул.Лесная, д.24, кв.55, 4-32-56 |
| 24220504000 | 3 | и.п.Шибалова Г.А. | Магазин: г.Плёс, ул.Корнилова, д.13а | г.Плёс, ул.Лесная, д.24, кв.55, 4-32-56 |
| 24220504000 | 4 | и.п.Тамгина Г.В. | Магазин: г.Плёс, ул.Корнилова, д.33б | г.Плёс, территория Д/О "Плёс" д.1 кв.16, т.4-31-62 |
| 24220504000 | 5 | и.п.Виноградова О.В. | Отдел в магазине "Гастроном": г.Плёс, ул.Корнилова, д.40б | г.Плёс, ул.Первомайская, д.1, кв.6 |
| 24220504000 | 6 | и.п.Комарова О. | Отдел в магазине "Гастроном": г.Плёс, ул.Корнилова, д.40б | с.Ингарь, пер.Спортивный, д.6, кв.6 |
| 24220504000 | 7 | и.п.Орлова Ю.В. | Отдел в магазине "Гастроном": г.Плёс, ул.Корнилова, д.40б | с.Северцево, д.1, кв.29, т. 4-33-29 |
| 24220504000 | 8 | и.п.Опарова О. | Отдел в магазине "Гастроном": г.Плёс, ул.Корнилова, д.40б | г.Плёс, ул.Первомайская, д.7, кв.2, т. 4-34-53 |
| 24220504000 | 9 | и.п. Саградян А.Г. | Магазин: г. Плес, ул. Лесная, д.20а | г. Плес, ул. 1-я Запрудная, д.1а |
| | 10 | и.п. Саградян А.Г. | Магазин: г. Плес, ул. 1-я Запрудная, д.1а | г. Плес, ул. 1-я Запрудная, д.1а |

РЕАЛИЗОВАННЫЕ ПРОЕКТЫ

1. Горнолыжные спуски в Зубовском лесу
2. Кольцевая развязка на подъезде к Плесу, освещение развязки и автодороги до въезда в город
3. Реконструкция моста через р. Шохонку
4. Благоустройство курортного парка в районе пионерского лагеря «Бережок»
5. Благоустройство набережной Волги на участке от музея пейзажа до санатория «Актер Плес»
6. Благоустройство Верхнего и Нижнего городских пляжей. Благоустройство пляжа в районе санатория «Актер Плес»
7. Благоустройство Торговой площади
8. Благоустройство территории у Верхнего пруда
9. Благоустройство парка на территории бывшего дома отдыха «Плес»
10. Благоустройство мемориала погибшим воинам на городском кладбище
11. Благоустройство горы Левитана
12. Устройство тропиночной сети, ограждения на Соборной горе
13. Строительство перехватывающей стоянки в районе дендропарка

ПЛАНИРУЕМЫЕ К РЕАЛИЗАЦИИ В БЛИЖАЙШЕЕ ВРЕМЯ

1. Создание в курортном парке экотропы
2. Организация музея геологии на ручье Гремячка
3. Устройство туристического причала, ул. Луначарского
4. Устройство двух яхтенных марин (ул. Советская, Зубковский лес)
5. Благоустройство дворовых пространств (Программа «Идеальный двор)
6. Благоустройство территории на Воскресенской горе у памятника погибшим воинам
7. Благоустройство улиц исторического центра города с восстановлением исторических типов покрытий, созданием пешеходных зон, оборудованием малыми архитектурными формами и элементами освещения

МЕСТА ОБЩЕСТВЕННОГО ОТДЫХА

8. Территория исторического поселения: Соборная гора, Гора Левитана, Торговая площадь, Набережная, Березовая роща, исторические улицы
9. Лес Ключи (курортный парк)
10. Зубовский лес с беговыми и горнолыжными трассами

| № | Сведения характеризующие | По состоянию на: | |
|---|---|---|---|
| п/п | административный участок | 01.01.2018 | 01.01.2018 |
| 1 | 2 | территория г. Плес | деревни и села поселения |
| 1. | Площадь территории (кв.м.) | всего: 96200000 | |
| 2. | Жилые строения, всего | | |
| 2.1. | в том числе: МКД | 55 | 14 |
| 2.1.1. | в них квартир | 845 | 331 |
| 2.2. | в том числе: жилых домов | | |
| 3. на территории расположены: | | | |
| 3.1. | особо важные объекты жизнеобеспечения | Администрация Плесского городского поселения ул. Советская 9; Автостанция Плес ул. Горная Слобода 33; Сбербанк России ул. территория дом отдыха 1; Отделение полиции №16 ул. Советская 21; Плесское отделение больницы ОБУЗ Приволжское ЦРБ ул. Карла Маркса 4; Отделение почтовой связи ул. Корнилова 33;Пожарная часть №19 ул. Корнилова 28; | Пожарная часть д. Спасское |
| 3.2. | объекты массового пребывания людей | ФГБУ СПб НИИФ Минздрава России филиал санаторий Плес ул. территория | |

| | | | |
|---|---|---|---|
| | | санатория; ОБСУСО "Плесский психоневрологический интернат" ул. территория психоневрологического интерната; ООО "Пансионат с лечением Плес" ул. Калинина 4; ЧУ "Санаторий Актер - Плес" ул. Ленина 39; | |
| 3.3. | частные охранные и детективные предприятия | "Тауэр"; ООО "Охранное Агентство Вико"; ООО "ЧОП "Фортеция Плес" | - |
| 3.4. | лечебно-оздоровительные, культурно-просветительные и образовательные учреждения | МКДОУ д/с №2 Радуга ул. Лесная 26; МКОУ "Плесская СШ ул. Корнилова 20; МБУДО "Детская школа искусств" ул. Корнилова 20; ОГБПОУ Плесский колледж бизнеса и туризма с. Северцево 6; Плесская городская библиотека ул. Гагарина 26; Плесская детская библиотека ул. Лесная 26; Плесский государственный историко-архитектурный и художественный музей - заповедник ул. Соборная Гора 1; Музей пейзажа ул. Луначарского 20; Мемориальный Дом- музей И.И. Левитана ул. | Сельский дом культуры д. Филисово; Сельский дом культуры д. Пеньки; Сельский дом культуры с. Утес; Сельские библиотеки: д. Филисово и с. Утес |

| | | | |
|---|---|---|---|
| | | Луначарского 4□1; Экспозиция "художественные промыслы" ул. Советская 41; Музейно-выставочный комплекс "присутственные места" ул. Соборная гора 1; Левитановский культурный центр ул. Луначарского 6; Провинциальная АРТгалерея-М ул. Никольская 20; музей древнерусской семьи ул. Спуск горы Свободы 1; АРТ-студия Виталия Панченко ул. Ленина 26 | |
| 3.5. | объекты торговли и общественного питания | Аптека "АДА" с. Северцево 5; Аптека ул. Советская 49; Гастроном №1 ул. Корнилова 40б; Магнит ул. Лесная 18а; Чувиль ул. Торговая площадь; Юбилейный ул. Советская 41; ювелирный магазин торговая площадь; Риат-маркет ул. Торговая площадь 10; Калашная улица; ИП Саградян два продуктовых магазина; ресторан "Чугунок" ул. Советская 35; Кофейня Софьи Петровны Кувшинниковой ул. Советская 33; ресторан "Мясоедовъ" ул. Варваринская 18; Плесский | ресторан "Чугунок" с. Миловка |

| | | | |
|---|---|---|---|
| | | пивной дом ул. Юрьевская 4; ресторан "Фаворит" ул. Советская 25а; ИП Шибалова магазин продуктовый у автостанции; магазин продуктовый ИП Тамгина ул. Корнилова | |
| 3.6. | общежития, гостиницы | "Грандъ Сова" ул. Варваринская 18; "Фаворит" ул. Советская 25а; "Частный Визит" ул. Горная Слобода 7; "Волга-Волга" ул. Спуск горы Свободы 126; "Итиль" ул. Луначарского 22; "Золотой Плес" ул. Советская 57; "Дом Павловых" ул. Л.Толстого 6; "Семейный досуг" ул. Ярославская д.2; "Волжская Дача" ул. Юрьевская 9; "Плес" ул. Спуск горы Свободы 18; ООО "Фортеция Русь" | "Знатная сторонка" д. Выголово; Вилла Плес д. Шаляпино |
| 3.7. | учреждения жилищно-коммунального хозяйства | ООО "Домофонд" ул. Корнилова 33; МО МУП ЖКХ "Плес" ул. Калинина, 10; ООО "Уют" ул. Островского 17 | - |
| 3.8. | пункты приема цветных металлов, радиоэлектронной (мобильные телефоны, компьютеры) техники | - | - |
| 3.9. | ломбарды, антикварные магазины | "Старый Дачник" ул. | - |

| | | | |
|---|---|---|---|
| | | Советская 33 | |
| 3.10. | объекты, на которых осуществляется изготовление, хранение и распространение наркотических и лекарственных препаратов, психотропных и иных веществ, а также их прекурсов | - | - |
| 3.11. | иные организации, предприятия и учреждения | | |
| 4. | Проживает населения всего | 1766 | 1185 |
| | | | |

Пляж:

1) Нижний пляж – ул. Варваринская, 25Д. Земли населенных пунктов. Разрешенное использование: для размещения пляжей. 5000 кв. м.
2) Средний пляж – Сооружение культуры и отдыха 37:13:000000:801. Площадь застройки 891 кв. м., ул. Советская, 2. Земли населенных пунктов. Разрешенное использование: для размещения пляжей. 1977 кв. м.
3) Верхний пляж – ул. Ленина, 30. Земли населенных пунктов. Разрешенное использование: для размещения пляжей. 2584 кв. м.

## Сведения об объектах хранения и обслуживания транспорта

| № п/п | Наименование | Местоположение, адресное описание, кадастровый номер земельного участка | тип | Тип размещения стоянок относительно уровня земли | Тип стоянок по длительности хранения | этажность | Вместимость единиц |
|---|---|---|---|---|---|---|---|
| 1 | Гаражный кооператив «Нива» | Обл. Ивановская, р-н Приволжский, п. Северцево. 37:13:033029:391 | гараж | наземная | Постоянного хранения | 1 | 1 |
| 2 | Гаражный кооператив «Единство» | Обл. Ивановская, р-н Приволжский, с. Северцево. | гараж | наземная | Постоянного хранения | 1 | 1 |
| 3 | Гаражный кооператив «Вираж» | Обл. Ивановская, р-н Приволжский, г. Плёс, ул. Калинина, 12 | гараж | наземная | Постоянного хранения | 1 | 1 |
| 4 | Для размещения индивидуальных гаражей | Обл. Ивановская, р-н Приволжский, г. Плёс, гараж № 1 дома отдыха «Плёс» 37:13:020116:14 | гараж | наземная | Постоянного хранения | 1 | 1 |
| 5 | Для размещения индивидуальных гаражей | Обл. Ивановская, р-н Приволжский, г. Плёс, гараж № 2 территория дома отдыха «Плёс» 37:13:020116:15 | гараж | наземная | Постоянного хранения | 1 | 1 |
| 6 | Для размещения индивидуальных гаражей | Обл. Ивановская, р-н Приволжский, г. Плёс, гараж № 3 дома отдыха «Плёс» 37:13:020116:16 | гараж | наземная | Постоянного хранения | 1 | 1 |

| | | | | | | | |
|---|---|---|---|---|---|---|---|
| 7 | Для размещения индивидуальных гаражей | Обл. Ивановская, р-н Приволжский, г. Плёс, территория д/о «Плёс» (гараж) дома отдыха «Плёс» 37:13:020116:24 | гараж | наземная | Постоянного хранения | 1 | 1 |
| 8 | Для размещения индивидуальных гаражей | Обл. Ивановская, р-н Приволжский, г. Плёс, гараж № 7 территория дома отдыха «Плёс» 37:13:020116:18 | гараж | наземная | Постоянного хранения | 1 | 1 |
| 9 | Для размещения индивидуальных гаражей | Обл. Ивановская, р-н Приволжский, г. Плёс, ул. Островского, гараж 13 37:13:020102:5 | гараж | наземная | Постоянного хранения | 1 | 1 |
| 10 | Для размещения индивидуальных гаражей | Обл. Ивановская, р-н Приволжский, г. Плёс, ул. Корнилова у дома 40а, 37:13:020123:433 | гараж | наземная | Постоянного хранения | 1 | 1 |
| 11 | Для размещения индивидуальных гаражей | Обл. Ивановская, р-н Приволжский, г. Плёс, ул. Корнилова у дома 40а, 37:13:020123:432 | гараж | наземная | Постоянного хранения | 1 | 1 |
| 12 | Для размещения индивидуальных гаражей | Обл. Ивановская, р-н Приволжский, г. Плёс, ул. Корнилова | гараж | наземная | Постоянного хранения | 1 | 1 |

| | | | | | | | |
|---|---|---|---|---|---|---|---|
| | | **территория двора дома № 42 37:13:020123:** | | | | | |
| **13** | гостиницы, гостевые дома, центры обслуживания туристов; магазины, торговые комплексы, торговые дома; **автостоянки на отдельных земельных участках подземные и наземные** | **Обл. Ивановская, р-н Приволжский, г. Плёс, ул. Корнилова 35А 37:13:000000:475** | **Стоянка автомобилей открытого хранения** | **наземная** | **Временного хранения** | **-** | **100** |

**Объекты технического обслуживания**

| № п/п | Наименование | Местоположение, адресное описание, кадастровый номер земельного участка | Количество постов технического обслуживания |
|---|---|---|---|
| - | - | - | - |

**Автозаправочные станции**

| № п/п | Наименование | Местоположение, адресное описание, кадастровый номер земельного участка | тип | Количество топливораздаточных колонок |
|---|---|---|---|---|
| **1** | **АЗС № 42** | **Обл. Ивановская, р-н Приволжский, г. Плёс, ул. Корнилова, дом 52 37:13:020123:15** | **Многотопливная автозаправочная станция** | **2** |

**ПЕРЕЧЕНЬ МУНИЦИПАЛЬНОГО ИМУЩЕСТВА,**
**ВКЛЮЧЕННОГО**
**В РЕЕСТР ПЛЕССКОГО ГОРОДСКОГО ПОСЕЛЕНИЯ**
**(земля на момент 2019 года)**

| № п/п | Наименование имущества | Адрес местонахождения имущества | Вид покрытия, категория дорог | Искл. из мун собственнос. или в ведении |
|---|---|---|---|---|
| 1. | Земельный участок под кладбищем, К№ 37:13:010126:23, пл. 22205кв.м. | Приволжский р-н, г. Плес | | |
| 2. | Городское кладбище, К№ 37:13:020102:134, пл. 19579кв.м., | Приволжский р-н, г. Плес, р-он ул. Калинина | | |
| 3 | Земельный участок для расширения кладбища. Кад. № 37:13:033001:235, площадь 150000,00 кв.м. | Ивановская обл., Приволжский р-н, 300м. на юг от с. Спасское | | |
| 4 | Тротуары | Приволжский р-н, г. Плес | | Переданы в хоз. вед Плесскому МУП п. № 237 от 01.12.2016г |
| 5 | Булыжные крепления | Приволжский р-н, г. Плес, ул. Советская | | Переданы в хоз. вед Плесскому МУП п. № 237 от 01.12.2016г |
| 6 | Дорожка тротуарная Автовокзал-турбаза «Плес» (пер. Красноармейский) | г. Плес | Асфальт,V | Переданы в хоз. вед Плесскому МУП п. № 237 от 01.12.2016г |
| 7 | Дорожка тротуарная Ул. Корнилова | г. Плес | Асфальт | Переданы в хоз. вед Плесскому МУП п. № 237 от 01.12.2016г |
| 8 | Земельный участок , К№ | Ивановская область, | | |

| | | | | |
|---|---|---|---|---|
| | 37:13:033029:198 пл. 21 956.00 кв. м., категория земель - Земли промышленности, энергетики, транспорта, связи, радиовещания, телевидения, информатики, земли для обеспечения космической деятельности, земли обороны, безопасности и земли иного специального назначения, разрешенное использование - для кладбища | Приволжский район, у д. Филисово | | |
| 9 | Земельный участок, К № 37:13:033001:163 пл. 18 000,00 кв. м., категория земель - Земли промышленности, энергетики, транспорта, связи, радиовещания, телевидения, информатики, земли для обеспечения космической деятельности, земли обороны, безопасности и земли иного специального назначения, разрешенное использование - для кладбища | Ивановская область, Приволжский район, у с. Спасское | | |
| 10 | Земельный участок, 37:13:020101:89 пл. 2584,00 кв. м., категория земель - земли поселения (земли населенных пунктов), разрешенное использование - для обустройства пляжа | Ивановская область, Приволжский район, г. Плёс, ул. Ленина, 30 | | |

| | | | | |
|---|---|---|---|---|
| 11 | Земельный участок, К № 37:13:020102:126 пл. 1977,00 кв. м., категория земель - земли поселения (земли населенных пунктов), разрешенное использование - для обустройства пляжа | Ивановская область, Приволжский район, г. Плёс, ул. Советская, 2 | | |
| 12 | Земельный участок, К№ 37:13:000000:554 площадью 2218 кв.м., категория земель – земли населенных пунктов, разрешенное использование – для строительства автомобильных дорог | Ивановская область, Приволжский район, г. Плёс, ул. Дзержинского | Щебенка, V | Переданы в хоз. вед Плесскому МУП п. № 237 от 01.12.2016г |
| 13 | Земельный участок, К№ 37:13:000000:557 площадью 8788 кв.м., категория земель – земли населенных пунктов, разрешенное использование – для строительства автомобильных дорог | Ивановская область, Приволжский район, г. Плёс, ул. Ленина | Асфальт, V | Переданы в хоз. вед Плесскому МУП п. № 237 от 01.12.2016г |
| 14 | Земельный участок, К№ 37:13:000000:559 площадью 3233 кв.м., категория земель – земли населенных пунктов, разрешенное использование – для строительства автомобильных дорог | Ивановская область, Приволжский район, г. Плёс, ул. Льва Толстого | Асфальт, V | Переданы в хоз. вед Плесскому МУП п. № 237 от 01.12.2016г |
| 15 | Земельный участок, К№ 37:13:000000:558 площадью 3875 кв.м., категория земель – | Ивановская область, Приволжский район. г. Плёс, ул. Ярославская | Булыжная, V | Переданы в хоз. вед Плесскому МУП п. № 237 от 01.12.2016г |

| | | | | |
|---|---|---|---|---|
| | земли населенных пунктов, разрешенное использование – для строительства автомобильных дорог | | | |
| 16 | Земельный участок, К№ 37:13:000000:552 площадью 3546 кв.м., категория земель – земли населенных пунктов, разрешенное использование – для строительства автомобильных дорог | Ивановская область, Приволжский район. г. Плёс, ул. 1-я Запрудная | Асфальт, V | Переданы в хоз. вед Плесскому МУП п. № 237 от 01.12.2016г |
| 17 | Земельный участок, К№ 37:13:020119:77 площадью 944 кв.м., категория земель – земли населенных пунктов, разрешенное использование – для строительства автомобильных дорог | Ивановская область, Приволжский район. г. Плёс, ул. 2-я Запрудная | Асфальт,V | Переданы в хоз. вед Плесскому МУП п. № 237 от 01.12.2016г |
| 18 | Земельный участок, К№ 37:13:000000:553 площадью 3164 кв.м., категория земель – земли населенных пунктов, разрешенное использование – для строительства автомобильных дорог | Ивановская область, Приволжский район. г. Плёс, ул. Свободы | Булыжная, V | Переданы в хоз. вед Плесскому МУП п. № 237 от 01.12.2016г |
| 19 | Земельный участок, К№ 37:13:000000:556 площадью 2556 кв.м., категория земель – земли населенных пунктов, разрешенное использование – для строительства автомобильных дорог | Ивановская область, Приволжский район. г. Плёс, ул. Карла Маркса | Асфальт,V | Переданы в хоз. вед Плесскому МУП п. № 237 от 01.12.2016г |
| 20 | Земельный участок, К№ | Ивановская область, | Асфальт,V | Переданы в хоз. вед Плесскому |

| | | | | |
|---|---|---|---|---|
| | 37:13:000000:555 площадью 2326 кв.м., категория земель – земли населенных пунктов, разрешенное использование – для строительства автомобильных дорог | Приволжский район. г. Плёс, пер. Красноармейский | | МУП п. № 237 от 01.12.2016г |
| 21 | Земельный участок площадью 1192 кв.м., категория земель – земли населенных пунктов, разрешенное использование – для строительства автомобильных дорог | Ивановская область, Приволжский район, г. Плёс, ул. Комсомольская | Щебёнка,V | Переданы в хоз. вед Плесскому МУП п. № 237 от 01.12.2016г |
| 22 | Земельный участок площадью 1977 кв.м., категория земель – земли населенных пунктов, разрешенное использование – для строительства автомобильных дорог | Ивановская область, Приволжский район, с. Северцево-1 | Асфальт,V | Переданы в хоз. вед Плесскому МУП п. № 237 от 01.12.2016г |
| 23 | Земельный участок площадью 1950 кв.м., категория земель – земли населенных пунктов, разрешенное использование – для строительства автомобильных дорог | Ивановская область, Приволжский район, с. Северцево-2 | Асфальт,V | Переданы в хоз. вед Плесскому МУП п. № 237 от 01.12.2016г |
| 24 | Земельный участок, К№ 37613:000000:562 площадью 797 кв.м., категория земель – земли населенных пунктов, разрешенное использование – для строительства автомобильных дорог | Приволжский район, г. Плёс, пер. Комсомольский | Щебёнка,V | Переданы в хоз. вед Плесскому МУП п. № 237 от 01.12.2016г |
| 25 | Земельный участок К№ 37:13:020121:102 площадью 673 | Приволжский район, г. Плёс, пер. Полевой | Асфальт,V | Переданы в хоз. вед Плесскому МУП п. № 237 от 01.12.2016г |

| | | | | |
|---|---|---|---|---|
| | кв.м., категория земель – земли населенных пунктов, разрешенное использование – для строительства автомобильных дорог | | | |
| 26 | Земельный участок, К № 37:13:020121:101 площадью 919 кв.м., категория земель – земли населенных пунктов, разрешенное использование – для строительства автомобильных дорог | Приволжский район, г. Плёс, ул. Мира | Асфальт,V | Переданы в хоз. вед Плесскому МУП п. № 237 от 01.12.2016г |
| 27 | Земельный участок, К№ 37:13:000000:590 площадью 2975 кв.м., категория земель – земли населенных пунктов, разрешенное использование – для строительства автомобильных дорог | Приволжский район, г. Плёс, пер. Пушкинский | Асфальт,V | Переданы в хоз. вед Плесскому МУП п. № 237 от 01.12.2016г |
| 28 | Земельный участок, К№ 37:13:020102:136 площадью 2043 кв.м., категория земель – земли населенных пунктов, разрешенное использование – для строительства автомобильных дорог | Приволжский район, г. Плёс, ул. Островского | Булыжная, V | Переданы в хоз. вед Плесскому МУП п. № 237 от 01.12.2016г |
| 20 | Земельный участок, К№ 37:13:000000:604 площадью 1652 кв.м., категория земель – земли населенных пунктов, разрешенное использование – для строительства автомобильных дорог | Приволжский район, г. Плёс, ул. 1-я Запрудная до ул. Льва Толстого | Асфальт, V | Переданы в хоз. вед Плесскому МУП п. № 237 от 01.12.2016г |

| | | | | |
|---|---|---|---|---|
| 30 | Земельный участок, К№ 37:13:000000:584 площадью 1530 кв.м., категория земель – земли населенных пунктов, разрешенное использование – для размещения объекта «Реконструкция улиц центральной части туристко-рекреационного кластера «Плёс» | Приволжский район, г. Плёс, Вичугский проезд | Асфальт, V | Переданы в хоз. вед Плесскому МУП п. № 237 от 01.12.2016г |
| 31 | Земельный участок, К№ 37:13:000000:601 площадью 2812 кв.м., категория земель – земли населенных пунктов, разрешенное использование – для строительства автомобильных дорог | Приволжский район, г. Плёс, ул. Юрьевская | Асфальт, V | Переданы в хоз. вед Плесскому МУП п. № 237 от 01.12.2016г |
| 32 | Земельный участок, К№ 37:13:000000:605 площадью 9350 кв.м., категория земель – земли населенных пунктов, разрешенное использование – для строительства автомобильных дорог | Приволжский район, г. Плёс, ул. Советская | Асфальт, V | Переданы в хоз. вед Плесскому МУП п. № 237 от 01.12.2016г |
| 33 | Земельный участок, К№ 37:13:000000:597 площадью 720 кв.м., категория земель – земли населенных пунктов, разрешенное использование – для строительства автомобильных дорог | Приволжский район, г. Плёс, ул. Спуск Горы Свободы | Булыжная, V | Переданы в хоз. вед Плесскому МУП п. № 237 от 01.12.2016г |
| 34 | Земельный участок, К№ 37:13:020112:153 площадью | Приволжский район, г. Плёс, ул. Горная Слобода | Асфальт, V | Переданы в хоз. вед Плесскому МУП п. № 237 от 01.12.2016г |

| | | | | |
|---|---|---|---|---|
| | 1345 кв.м., категория земель – земли населенных пунктов, разрешенное использование – для строительства автомобильных дорог | | | |
| 35 | Земельный участок, К№ 37:13:020124:161 площадью 677 кв.м., категория земель – земли населенных пунктов, разрешенное использование – для строительства автомобильных дорог | Приволжский район, г. Плёс, ул. Сосновая | Булыжная, V | Переданы в хоз. вед Плесскому МУП п. № 237 от 01.12.2016г |
| 36 | Земельный участок К№ 37:13:000000:592 площадью 2764 кв.м., категория земель – земли населенных пунктов, разрешенное использование – для строительства автомобильных дорог | Приволжский район, г. Плёс, ул. Луначарского | Асфальт, V | Переданы в хоз. вед Плесскому МУП п. № 237 от 01.12.2016г |
| 37 | Земельный участок, К№ 37:13:020108:143 площадью 3528 кв.м., категория земель – земли населенных пунктов, разрешенное использование – для строительства автомобильных дорог | Приволжский район, г. Плёс, ул. Гора Левитана | Асфальт, V | Переданы в хоз. вед Плесскому МУП п. № 237 от 01.12.2016г |
| 38 | Земельный участок, К№ 37613:020115:105 площадью 446 кв.м., категория земель – земли населенных пунктов, разрешенное использование – для строительства автомобильных дорог | Приволжский район, г. Плёс, пер. Проездной (каменка) | Булыжная, V | Переданы в хоз. вед Плесскому МУП п. № 237 от 01.12.2016г |

| | | | | |
|---|---|---|---|---|
| 39 | Земельный участок, К№ 37:13:000000:600площадью 10699 кв.м., категория земель – земли населенных пунктов, разрешенное использование – для строительства автомобильных дорог | Приволжский район, г. Плёс, ул. Корнилова | Асфальт, V | Переданы в хоз. вед Плесскому МУП п. № 237 от 01.12.2016г |
| 40 | Земельный участокК№ 37:13:000000:613 пл. 1668 кв.м., категория земель – земли населенных пунктов, разрешенное использование – для строительства автомобильных дорог | Приволжский район, г. Плёс, ул. Никольская | Асфальт, V | Переданы в хоз. вед Плесскому МУП п. № 237 от 01.12.2016г |
| 41 | Земельный участок, К № 37:13:000000:638 площадью 1137 кв.м., категория земель – земли населенных пунктов, разрешенное использование – для строительства автомобильных дорог | Приволжский район, г. Плёс, ул. Пионерская | Асфальт, V | Переданы в хоз. вед Плесскому МУП п. № 237 от 01.12.2016г |
| 42 | Земельный участок, К № 37:13:000000:637 площадью 1251 кв.м., категория земель – земли населенных пунктов, разрешенное использование – для строительства автомобильных дорог | Приволжский район, г. Плёс, ул. Первомайская | Асфальт, V | Переданы в хоз. вед Плесскому МУП п. № 237 от 01.12.2016г |
| 43 | Земельный участок, К.№ 37:13:020105:17 площадью 2362 кв.м., категория земель – земли населенных пунктов, размешенное использование – | Приволжский район, г. Плёс, ул. Советская, д.3 | | Переданы в хоз. вед Плесскому МУП п. № 237 от 01.12.2016г |

| | | | | |
|---|---|---|---|---|
| | для обслуживания здания | | | |
| 44 | Земельный участок, К № 37:13:000000:658 площадью 575 кв.м., категория земель – земли населенных пунктов, разрешенное использование – для строительства автомобильных дорог | Приволжский район, г. Плёс, ул. Гора дома отдыха | Булыжная, V | Переданы в хоз. вед Плесскому МУП п. № 237 от 01.12.2016г |
| 45 | Земельный участок, К № 37:13:000000:663 площадью 2640 кв.м., категория земель – земли населенных пунктов, разрешенное использование – для строительства автомобильных дорог | Приволжский район, г. Плёс. От ул. Калинина до кладбища | Асфальт, V | Переданы в хоз. вед Плесскому МУП п. № 237 от 01.12.2016г |
| 46 | Земельный участок, К № 37:13:000000:659 площадью 503 кв.м., категория земель – земли населенных пунктов, разрешенное использование – для строительства автомобильных дорог | Приволжский район, г. Плёс, от ул. Ярославская до ул. 1-я Запрудная | Булыжная,V | Переданы в хоз. вед Плесскому МУП п. № 237 от 01.12.2016г |
| 47 | Земельный участок, К № 37:13:000000:636 площадью 4158 кв.м., категория земель – земли населенных пунктов, разрешенное использование – для строительства автомобильных дорог | Приволжский район, г. Плёс, ул. Гагарина | Асфальт, V | Переданы в хоз. вед Плесскому МУП п. № 237 от 01.12.2016г |
| 49 | Земельный участок, К № 37:13:000000:662 площадью 4263 кв.м., категория земель – земли населенных пунктов, | Приволжский район, г. Плёс, пер. Проездной | Асфальт, V | Переданы в хоз. вед Плесскому МУП п. № 237 от 01.12.2016г |

| | | | | |
|---|---|---|---|---|
| | разрешенное использование – для строительства автомобильных дорог | | | |
| 49 | Земельный участок, К № 37:13:000000:664площадью 378 кв.м., категория земель – земли населенных пунктов, разрешенное использование – для строительства автомобильных дорог | Приволжский район, г. Плёс, пер. Советский | Асфальт, V | Переданы в хоз. вед Плесскому МУП п. № 237 от 01.12.2016г |
| 50 | Земельный участок К № 37:13:000000665 площадью 2593 кв.м., категория земель – земли населенных пунктов, разрешенное использование – для автомобильной дороги | Приволжский район, г. Плёс, ул. Калинина | Асфальт, V | Переданы в хоз. вед Плесскому МУП п. № 237 от 01.12.2016г |
| 51 | Земельный участок, К № 37:13:020123:424 площадью 2322 кв.м., категория земель – земли населенных пунктов, разрешенное использование – для строительства автомобильных дорог | Приволжский район, г. Плёс, от ул. Корнилова до ул. Лесная | Асфальт, V | Переданы в хоз. вед Плесскому МУП п. № 237 от 01.12.2016г |
| 52 | Земельный участок площадью 538 кв.м., категория земель – земли населенных пунктов, разрешенное использование – для автомобильной дороги | Приволжский район, г. Плёс, ул. Кирова | Асфальт, V | Переданы в хоз. вед Плесскому МУП п. № 237 от 01.12.2016г |
| 53 | Земельный участок, К № 37:13:000000:666 площадью 708 кв.м., категория земель – земли населенных пунктов, разрешенное использование – | Приволжский район, г. Плёс, ул. Гора больницы (каменка) | Булыжная, V | Переданы в хоз. вед Плесскому МУП п. № 237 от 01.12.2016г |

| | | | | |
|---|---|---|---|---|
| | для строительства автомобильной дороги | | | |
| 54 | Земельный участок, К № 37:13:000000:655 площадью 964 кв.м., категория земель – земли населенных пунктов, разрешенное использование – для размещения объекта «Реконструкция улиц центральной части туристко-рекреационного кластера «Плёс» в г. Плёсе» | Приволжский район, г. Плёс, ул. Варваринская | Асфальт, v | Переданы в хоз. вед Плесскому МУП п. № 237 от 01.12.2016г |
| 55 | Земельный участок площадью 5000 кв.м., категория земель – земли населенных пунктов, разрешенное использование – для обустройства городского пляжа | Приволжский район, г. Плёс, ул. Варваринская, 25А | | |
| 56 | Земельный участок площадь 4833кв.м., категория земель: земли населенных пунктов, разрешенное использование: для использования Плесской городской больницы, кадастровый номер 37:13:020116:37 | Ивановская область, Приволжский район, г. Плес, ул. Карла Маркса, д.4 | | |

| | | | | |
|---|---|---|---|---|
| 57 | Земельный участок площадь 11768,3 кв.м. категория земель: земли населённых пунктов, разрешенное использование: для производственной базы. Собственность 37:13:020120:11-37/073/2018-1 от 04.07.2018 12:15:34 | Ивановская область, Приволжский район, г. Плес, ул. Калинина д.10 | | |
| | Кад. № 37:13:020120:200 площадь 3753,00 кв.м. | | | Передан в оперативное управление МКУ КБО Плёсского городского поселения |
| | Кад. № 37:13:020120:11 площадь 8015,00 | | | Передан в хоз.вед. МО МУП ЖКХ «Плёс» |
| 58 | Земельный участок площадь 600,00кв.м., категория земель: земли сельскохозяйственного назначения, разрешенное использование: для ведения садоводства. Собственность № 37-37/008-37/016/002/2015-3421/2 | Ивановская область, Приволжский район, садов. Тов. «Садовод» западнее д. Левашиха, участок № 74 | | |

| | | | | |
|---|---|---|---|---|
| | | | | |
| 59 | Земельный участок площадь 4813,00; кадастровый номер 37:13:020123:322 категория земель: земли населенных пунктов, разрешенное использование для строительства гостиничного комплекса Собственность 37:13:020123:322-37/073/2018-2 от 25.10.2018г | Ивановская область, Приволжский район, г. Плес, ул. Корнилова, д. 48А | | |
| 60 | Земельный участок площадь 600,00 кв.м., кадастровый номер 37:13:033409:62 категория земель: земли сельскохозяйственного назначения, разрешённое использования для ведения садоводства | Ивановская область, \Приволжский район, садов. Товар. «Земледелец» | | |

| | | | | |
|---|---|---|---|---|
| 61 | Земельный участок площадь 600кв.м., кадастровый номер 37:13:033410:29 категория земель земли сельхоз назначения, разрешенное использование для садоводства | Ивановская обл., Приволжский район, СТ «Рдничок» | | |
| 62 | Земельный участок площадь 300кв.м., кадастровый номер 37:13:032701:128 категория земель земли сельхоз назначения, разрешенное использование для садоводства | Ивановская обл., Приволжский район,в районе с. Северцево с.т. «Заречное» | | |
| 63 | Земельный участок площадь 594 кв.м. кад. номер 37:13:020107:294 категория земель: Земли населенных пунктов разрешен. Испол. Для реконструкции набережной р. Волга на территории ТРК «Плес», 1 очередь, 2 очередь | Ивановская область, Приволжский район, г. Плес, ул. Луначарского, напротив дома № 6 | | |

| | | | | |
|---|---|---|---|---|
| | | | | |
| 64 | Земельный участок площадь 451 кв.м. кад. номер 37:13:020107:296 категория земель: Земли населенных пунктов разрешен. Испол. Для реконструкции набережной р. Волга на территории ТРК «Плес», 1 очередь, 2 очередь | Ивановская область, Приволжский район, г. Плес, ул. Луначарского, напротив дома № 6 | | |
| 65 | Земельный участок площадь 1196 кв.м., кад. номер 37:13:020117:32, категория земель: земли населённых пунктов, разр. Использ. Для ижс, для объектов жилой застройки | Ивановская обл., Приволжский район, г. Плёс, ул. Ярославская, дом 13 | | |
| 66 | Земельный участок площадь 6246 кв.м., категория земель - земли населённых пунктов, разреш. использ. Для использования производственной базы кад. № 37:13:020120:201 | Ивановская обл., приволжский район, г. Плёс, ул. Калинина. | | |

| | | | | |
|---|---|---|---|---|
| 67 | Земельный участок площадь 130 кв.м. категория земель – земли населенных пунктов разрешённое использование – для реконструкции магазина кад. № 37:13:020123:689 | Ивановская обл., Приволжский район, г. Плёс, ул. Лесная у дома 20 а | | |
| 68 | Земельный участок площадь 11651 кв.м. категория земель – земли населенных пунктов разрешённое использование – гостиницы, гостевые дома, центры обслуживания туристов, магазины, торговые комплексы, торговые дома, автостоянки на отдельных зем.уч. подземные и наземные кад. № 37:13:000000:475 | Ивановская обл., Приволжский район, г. Плёс, ул. Корнилова, 35А | | |
| 69 | Земельный участок площадь35325 кв.м., категория земель - земли населенных пунктов, разрешённое использование Отдых (рекреация) кад. № 37:13:000000:1051 | Ивановская область, Приволжский район, г. Плес | | |
| 70 | Земельный участок площадь 23621 кв.м., категория земель - земли населенных пунктов, разрешённое использование Отдых (рекреация) кад. № 37:13:000000:1047 | Ивановская область, Приволжский район, г. Плес | | |
| 71 | Земельный участок площадь 1874 кв.м., категория земель - земли населенных пунктов, | Ивановская область, Приволжский район, г. Плес | | |

| | | | | |
|---|---|---|---|---|
| | разрешённое использование – земельные участки (территории) общего пользования кад. № 37:13:000000:1048 | | | |
| 72 | Земельный участок площадь 3153 кв.м., категория земель - земли населенных пунктов, разрешённое использование – общественное управление кад. № 37:13:020123:690 | Ивановская область, Приволжский район, г. Плес | | |
| 73 | Земельный участок площадь 4201 кв.м., категория земель - земли населенных пунктов, разрешённое использование – рынки. кад. № 37:13:020123:691 | Ивановская область, Приволжский район, г. Плес | | |
| | | | | |

# Состав городского поселения

2017г

| № | Населённый пункт | Тип населённого пункта | Население |
|---|---|---|---|
| 1 | Выголово | деревня | 18[4] |
| 2 | Горшково | деревня | 84[4] |
| 3 | Ивашково | деревня | 5[4] |
| 4 | Касимовка | деревня | 10[4] |
| 5 | Климово | деревня | 1[4] |
| 6 | Козлово | деревня | 1[4] |
| 7 | Кочергино | деревня | 0[4] |
| 8 | Кренево | деревня | 18[4] |
| 9 | Левашиха | деревня | 1[4] |
| 10 | Мальцево | деревня | 15[4] |
| 11 | Миловка | село | 32[4] |
| 12 | Ногино | село | 44[4] |
| 13 | Орешки | деревня | 4[4] |
| 14 | Пеньки | село | 72[4] |
| 15 | Плёс | город, административный центр | ↘1796[1] |
| 16 | Попково | деревня | 11[4] |
| 17 | Северцево | село | 635[4] |
| 18 | Скородумка | деревня | 4[4] |
| 19 | Спасское | деревня | 62[4] |
| 20 | Татищево | деревня | 2[4] |
| 21 | Утёс | ~~посёлок~~ село | 185[4] |
| 22 | Филисово | деревня | 116[4] |
| 23 | Церковное | деревня | 7[4] |
| 24 | Шаляпино | деревня | 5[4 |
| | | | 2966 |

180 | 200
×100 | 100
1 8

2019 - 2915

## ЧИСЛЕННОСТЬ НАСЕЛЕНИЯ ПРИВОЛЖСКОГО МУНИЦИПАЛЬНОГО РАЙОНА

| | Название населенного пункта | Всего населения человек | Мужчины | Женщины | кчины | Женщины |
|---|---|---|---|---|---|---|
| | **Приволжский муниципальный район** | **26327** | **11481** | **14846** | **472** | **532** |
| | Городское население | 19087 | 8120 | 10967 | 472 | 532 |
| | Сельское население | 7240 | 3361 | 3879 | 143 | 191 |
| | *Приволжское городское поселение* | *16747* | *7252* | *9495* | 2 | 4 |
| | Городское население | 16747 | 7252 | 9495 | 22 | 22 |
| 1. | г. Приволжск цмр | 16747 | 7252 | 9495 | 5 | 8 |
| | *Плесское городское поселение* | *3672* | *1447* | *2225* | 13 | 12 |
| | Городское население | 2340 | 868 | 1472 | 3 | 4 |
| 1 | г. Плес | 2340 | 868 | 1472 | 6 | 4 |
| | Сельское население | 1332 | 579 | 753 | 6 | 5 |
| 1. | деревня Выголово ✓ | 18 | 11 | 7 | - | - |
| 2. | деревня Горшково ✓ | 84 | 42 | 42 | 1 | 5 |
| 3. | деревня Ивашково ✓ | 5 | 2 | 3 | - | - |
| 4. | деревня Касимовка ✓ | 10 | 4 | 6 | 12 | 11 |
| 5. | деревня Климово | 1 | - | 1 | 64 | 54 |
| 6. | деревня Козлово | 1 | 1 | - | 1 | 4 |
| 7. | деревня Кочергино | - | - | - | 6 | 2 |
| 8. | деревня Кренево | 18 | 10 | 8 | 184 | 190 |
| 9. | деревня Левашиха | 1 | 1 | - | 24 | 16 |
| 10. | деревня Мальцево | 15 | 4 | 11 | - | - |
| 11. | село Миловка | 32 | 14 | 18 | | |
| 12. | село Ногино | 44 | 21 | 23 | | |
| 13. | деревня Орешки | 4 | 3 | 1 | | |
| 14. | село Пеньки | 72 | 33 | 39 | | |
| 15. | деревня Полково | 11 | 5 | 6 | | |
| 16. | село Северцево | 635 | 265 | 370 | | |
| 17. | деревня Скородумка | 4 | 1 | 3 | | |
| 18. | село Спасское | 62 | 24 | 38 | | |
| 19. | деревня Татищево | 2 | - | 2 | | |
| 20. | село Утес | 185 | 76 | 109 | | |
| 21. | деревня Филисово | 116 | 57 | 59 | | |
| 22. | деревня Церковное | 7 | 2 | 5 | | |
| 23. | деревня Шаляпино | 5 | 3 | 2 | | |
| | *Ингарское сельское поселение* | *3319* | *1559* | *1760* | | |
| | Сельское население | 3319 | 1559 | 1760 | | |
| 1. | село Ингарь | 1118 | 494 | 624 | | |
| 2. | село Андреевское | 39 | 20 | 19 | | |
| 3. | деревня Барашово | 40 | 22 | 18 | | |
| 4. | деревня Борисково | 45 | 24 | 21 | | |
| 5. | деревня Василево | 145 | 69 | 76 | | |
| 6. | деревня Васильевское | 70 | 36 | 34 | | |
| 7. | деревня Васькин Поток | 144 | 67 | 77 | | |
| 8. | деревня Данилково | 44 | 25 | 19 | | |
| 9. | деревня Дудкино | 48 | 25 | 23 | | |
| 10. | село Ивановское | 30 | 19 | 11 | | |
| 11. | деревня Ильицыно | 2 | 2 | - | | |
| 12. | деревня Карбушево | 10 | 6 | 4 | | |
| 13. | деревня Колышино | 287 | 138 | 149 | | |
| 14. | село Красинское | 120 | 54 | 66 | | |

**КОМИТЕТ ИВАНОВСКОЙ ОБЛАСТИ**
**ПО ГОСУДАРСТВЕННОЙ ОХРАНЕ ОБЪЕКТОВ**
**КУЛЬТУРНОГО НАСЛЕДИЯ**

153022, г. Иваново,
ул. Велижская, 8

тел./факс: (4932) 23-53-17
e-mail: nasledie@ivanovoobl.ru

25.10.2019 2019 Исх. № 3804-01-13

На №

О предоставлении сведений

**Временно исполняющему**
**полномочия Главы Плесского**
**городского поселения**
**Д.А. Натуре**

**Советская ул., 9, г. Плес,**
**Приволжский район,**
**Ивановская область, 155555**
**E-mail: adm-plios@yandex.ru**

**ООО «Градостроительная**
**мастерская»**

**Жиделева ул., 21, лит. А, оф. 350,**
**г. Иваново, 153002**
**E-mail: info@grad-mas.ru**
**(копия)**

**Уважаемый Денис Александрович!**

Комитет Ивановской области по государственной охране объектов культурного наследия рассмотрел Ваше обращение от 02.09.2019 № 2, поступившее в работу 23.10.2019, о предоставлении сведений об объектах культурного наследия, расположенных на территории Плесского городского поселения и направляет запрашиваемые сведения.

Реквизиты документов об утверждении границ зон охраны:

1. Решение Ивановского областного Совета депутатов трудящихся от 23.12.1974 № 835;
2. Решение Ивановского областного Совета депутатов трудящихся от 11.06.1993 № 138;
3. Постановление Правительства Ивановской области от 08.10.2015 № 464-п;
4. Постановление Правительства Ивановской области от 08.10.2015 № 465-п;
5. Постановление Правительства Ивановской области от 09.10.2015 № 466-п;
6. Постановление Правительства Ивановской области от 09.10.2015 № 467-п;
7. Постановление Правительства Ивановской области от 09.10.2015 № 468-п;
8. Постановление Правительства Ивановской области от 12.10.2015 № 469-п;
9. Постановление Правительства Ивановской области от 12.10.2015 № 470-п;
10. Приказ комитета от 25.08.2016 № 68-о;
11. Приказ комитета от 25.08.2016 № 69-о;
12. Приказ комитета от 25.08.2016 № 70-о;
13. Приказ комитета от 25.08.2016 № 71-о;
14. Приказ комитета от 25.08.2016 № 72-о;
15. Приказ комитета от 25.08.2016 № 73-о;
16. Приказ комитета от 25.08.2015 № 74-о;
17. Приказ комитета от 25.08.2016 № 75-о;
18. Приказ комитета от 25.08.2016 № 76-о;

Реквизиты документа об утверждении границ территории и предмета охраны исторического поселения федерального значения:

1. Приказ Минкультуры России от 26.12.2014 № 2450.

Реквизиты документа об утверждении требований к градостроительным регламентам в границах исторического поселения и за его границами:

2. Приказ Минкультуры России от 14.12.2018 № 2221.

Приложение: перечни объектов культурного наследия на 18 л.

**Председатель комитета**
**Ивановской области по**
**государственной охране**
**объектов культурного наследия** А.С. Рожкова

Р.Б. Зайцев (4932) 41-80-52
E-mail: kult11@gov37.ivanovo.ru

## Приволжский муниципальный район Ивановской области

| № п/п | Наименование объекта культурного наследия, местонахождение | Адрес | Решение о постановке на охрану | Дата утверждения территории | Приказ о регистрации в ЕГРОКН / регистрационный номер | Вид объекта культурного наследия |
|---|---|---|---|---|---|---|
| 1. | Плесский государственный историко-архитектурный и художественный музей-заповедник | Ивановская область, Приволжский район, г. Плес | Указ Президента РФ от 20.02.1995 № 176 | Решение от 11.06.1993 № 138 ЕГРН зона (37.13.2.26, 37.13.2.28, 37.13.2.29, 37.13.2.30, 37.13.2.27 (37:13-6.140)) | Приказ Минкультуры от 27.12.2017 № 138941-р 371630417820006 | достопримечательное место |
| 2. | «Церковь Ильинская, 1747 г.», 1747 г. | Ивановская область, Приволжский район, г. Плес, Соборная гора ул. | Постановление Совета Министров РСФСР от 30.08.1960 № 1327 ЕГРН объект (37:13:020110:39) | Приказ от 06.11.2012 № 150 ЕГРН зона (37:13-6.593, 37:13-6.594) | Приказ Минкультуры от 06.11.2015 № 14939-р 371510343080006 | памятник |
| 3. | «Церковь Воскресения (деревянная)», 1699 г. | Ивановская область, Приволжский район, г. Плес, Гора Левитана ул. | Постановление Совета Министров РСФСР от 30.08.1960 № 1327 ЕГРН объект (37:13:020107:178) | Приказ от 24.10.2012 № 121 ЕГРН территория (37:13-8.121) ЕГРН зона (37:13-6.595) | Приказ Минкультуры от 05.02.2016 № 33865-р 371610410890006 | памятник |
| 4. | «Троицкая церковь», 1808 г. | Ивановская область, Приволжский район, г. Плес, Корнилова ул., 11 | Указ Президента РФ от 20.02.1995 № 176 ЕГРН объект (37:13:020112:148) | Приказ от 11.04.2014 № 29 ЕГРН территория (37:13-8.124) ЕГРН зона (37:13-6.588, 37:13-6.589, 37:13-6.591, 37:13-6.592) | Приказ Минкультуры от 21.10.2015 № 10565-р 371510339570006 | памятник |
| 5. | «Воскресенская церковь», 1817 г. | Ивановская область, Приволжский район, г. Плес, Ленина ул., 2 | Постановление Совета Министров РСФСР от 04.12.1974 № 624 ЕГРН объект (37:13:020104:90) | Приказ от 16.10.2012 № 117 ЕГРН территория (37:13-8.120) ЕГРН зона (37:13-6.582, 37:13-6.583, 37:13-6.584, 37:13-6.585, 37:13-6.586, 37:13-6.587) | Приказ Минкультуры от 21.10.2015 № 12061-р 371510339560006 | памятник |
| 6. | «Преображенская церковь», 1849 г. | Ивановская область, | Постановление Совета | Приказ от 01.11.2012 № 143 | Приказ Минкультуры | памятник |



| | | | | | | |
|---|---|---|---|---|---|---|
| | | Приволжский район, г. Плес, Островского ул. | Министров РСФСР от 04.12.1974 № 624 ЕГРН объект (37:13:010524:256) | ЕГРН зона (37:13-6.576, 37.13-6.577, 37:13-6.578, 37 13-6.579, 37:13-6.580, 37:13-6.581, 37:13-6.626) | от 14.07.2015 № 1143-р 371510041810006 | |
| * | «Усадьба», XVIII в. | Ивановская область, Приволжский район, г. Плес, Советская ул., 9, 11 | Постановление Совета Министров РСФСР от 04.12.1974 № 624 | Приказ от 29.10.2012 № 122 ЕГРН территория (37:13-8.123) ЕГРН зона (37:13-6.572, 37:13-6.573, 37:13-6.574, 37:13-6.575) | Приказ от 05.08.2016 № 36150-р 371620417720006 | ансамбль |
| 7. | «Главный дом», XVIII в., входящий в состав объекта культурного наследия федерального значения «Усадьба», XVIII в. | Ивановская область, Приволжский район, г. Плес, Советская ул., 9 | Постановление Совета Министров РСФСР от 04.12.1974 № 624 | Приказ от 29.10.2012 № 122 | Приказ Минкультуры от 05.08.2016 № 36976-р 371610417720016 | памятник |
| 8. | «Флигель», XIX в., входящий в состав объекта культурного наследия федерального значения «Усадьба», XVIII в. | Ивановская область, Приволжский район, г. Плес, Советская ул., 11 | Постановление Совета Министров РСФСР от 04.12.1974 № 624 ЕГРН объект (37:13:020105:82) | Приказ от 29.10.2012 № 122 | Приказ Минкультуры от 09.11.2016 № 49955-р 371610417720026 | памятник |
| 9. | «Церковь Варвары», 1821 г. | Ивановская область, Приволжский район, г. Плес, Варваринская ул., 21 | Постановление Совета Министров РСФСР от 04.12.1974 № 624 ЕГРН объект (37.13.020106:81) | Приказ от 16.01.2014 № 8 ЕГРН территория (37.13-8.122). ЕГРН зона (37.13-6 603) | Приказ Минкультуры от 21.10.2015 № 11229-р 371510339550006 | памятник |
| 10. | «Спасо-Березниковская церковь», 1682 г. | Ивановская область, Приволжский район, д. Спасское, Спасская ул. | Постановление Совета Министров РСФСР от 04.12.1974 № 624 ЕГРН объект (37:13.032301:287) | Приказ от 01 11.2012 № 142 | Приказ Минкультуры от 05.02.2016 № 33727-р 371510403930006 | памятник |
| 11. | «Плесское городище», XII-XIV вв. | Ивановская область, Приволжский район, г. Плес, Соборная гора ул. | Решение Ивановского облисполкома от 22.10.1986 г № 322 | Приказ от 12.11.2012 № 211 | Приказ Минкультуры от 17.05.2018 № 139845-р 371641311770006 | памятник |
| 12. | «Крепостной вал», 1410 г. | Приволжский район, г. Плес, Гора Свободы ул. | Решение Ивановского областного совета народных депутатов от 11.06.1993 № 138 | Приказ от 11.03.2013 № 76 | Приказ Минкультуры от 22.12.2017 № 137485-р 371640551810006 | памятник |
| 13. | «Спасо-Березниковская церковь», 1682 г. | Ивановская область, Приволжский район, д Спасское, Спасская ул. | Постановление Совета Министров РСФСР | Приказ от 01.11.2012 № 142 | Приказ Минкультуры от 05.02.2016 № 33727-р | памятник |

| | | | | | | |
|---|---|---|---|---|---|---|
| | | | от 04.12.1974 № 624 ЕГРН объект (37:13:032301:287) | | 371510403930006 | |

## Перечень объектов культурного наследия регионального значения

## Приволжский муниципальный район

| №п/п | Наименование объекта культурного наследия | Адрес объекта | Решение о постановке на охрану | Территория | Включение в ЕГРОКН | Вид объекта культурного наследия |
|---|---|---|---|---|---|---|
| 1. | «Дом жилой», 1896 г. | г. Плес, Вичугский пр., 2, Плесское г.п. | Решение Ивановского облисполкома от 11.06.1993, № 138 | Приказ Департамента от 03.12.2012 № 254 ЕГРН территория (37:13:0.6) ЕГРН зона (37:13-6.613, 37:13-6.619) | Приказ Минкультуры РФ от 24.12.2014 № 2374 411410037510005 | памятник |
| 2. | «Здание присутственных мест», 1786 г. | г. Плес, Соборная Гора ул., 1, Плесское г.п. | Решение Ивановского облисполкома от 11.06.1993 № 138 | Приказ Департамента от 12.11.2012 № 206 ЕГРН территория (37:13-8.165) | Приказ Минкультуры РФ от 03.06.2014 № 989 411410018380005 | памятник |
| 3. | «Памятник основателю г. Плеса князю Василию Темному» | г. Плес, Соборная Гора ул. Плесское г.п. | Решение исполкома Ивановского облсовета депутатов трудящихся от 21.12.1954 № 658 | Приказ Департамента от 11.03.2013 № 84 | Не зарегистрирован | памятник |
| 4. | «Церковь Петра и Павла», 1845 г. | г. Плес, Гора Левитана ул., Плесское г.п. | Решение Ивановского облисполкома от 11.06.1993 № 138 | Приказ Департамента от 04.03.2013 № 65 ЕГРН зона (37:13-6.614, 37:13-6.615) | Приказ Минкультуры РФ от 24.12.2014 № 2374 411410037860005 | памятник |
| 5. | «Чайная Бакакиной», сер. XIX в. | г. Плес, Юрьевская ул., 1, Плесское г.п. | Решение Ивановского облисполкома от 11.06.1993 № 138 | Приказ Департамента от 13.12.2012 № 267 ЕГРН территория (37:13.0.7) | Приказ Минкультуры РФ от 04.06.2013 № 644 401310007490005 | памятник |
| 6. | «Здание пожарной части», 1885 г. | г. Плес, Юрьевская ул., 2, Плесское г.п. | Решение Ивановского облисполкома от 11.06.1993 № 138 | Приказ Департамента от 14.12.2012 № 281 | Приказ Минкультуры РФ от 04.06 2013 № 644 401310007470005 | памятник |
| 7. | «Дом Белышевых», II пол. XIX в. | г. Плес, Юрьевская ул., 3, | Решение Ивановского | Приказ Департамента от | Приказ Минкультуры РФ от | памятник |



| | | | | | | |
|---|---|---|---|---|---|---|
| | | Плесское г.п. | облисполкома от 11.06.1993 № 138 | 12.11.2012 № 196 ЕГРН территория (37:13-8.130) | 03.06.2014 № 989 411410018310005 | |
| 8. | «Дом Аверкиных», сер. XIX в. | г. Плес, Юрьевская ул., 4, Плесское г.п. | Решение Ивановского облисполкома от 11.06.1993 № 138 | Приказ Департамента от 12.11.2012 № 205 ЕГРН территория (37:13-8.128) | Приказ Минкультуры РФ от 24.12.2014 № 2374 411410037640005 | памятник |
| 9. | «Дом жилой», кон. XIX в. | г. Плес, Юрьевская ул., 7, Плесское г.п. | Решение Ивановского облисполкома от 11.06.1993 № 138 | Приказ Департамента от 03.12.2012 № 253 ЕГРН территория (37.13.0.4) | Приказ Минкультуры РФ от 03.06.2014 № 989 411410018340005 | памятник |
| 10. | «Дом жилой», II пол. XIX в. | г. Плес, Юрьевская ул., 10, Плесское г.п. | Решение Ивановского облисполкома от 11.06.1993 №138 | Приказ Департамента от 28.11.2012 № 233 ЕГРН территория (37:13-8.149) | Не зарегистрирован | памятник |
| 11. | «Дом жилой», нач. XX в. | г. Плес, Юрьевская ул., 14, Плесское г.п. | Решение Ивановского облисполкома от 11.06.1993 № 138 | Приказ Департамента от 13.12.2012 №268 | Приказ Минкультуры РФ от 03.06.2014 № 989 411410018320005 | памятник |
| 12. | «Дом жилой», сер. XIX в. | г. Плес, Юрьевская ул., 22, Плесское г.п. | Решение Ивановского облисполкома от 11.06.1993 № 138 | Приказ Департамента от 28.11.2012 № 234 ЕГРН территория (37.13.0.3) | Приказ Минкультуры РФ от 24.12.2014 № 2374 411410037600005 | памятник |
| * | «Ансамбль дома Смирновых», 1880-1909 гг. | г. Плес, Карла Маркса ул., 1, Плесское г.п. | Решение Ивановского облисполкома от 11.06.1993 № 138 | Приказ Департамента от 28.02.2013 № 51 | Не зарегистрирован | ансамбль |
| 13. | «Дом Смирновых», входящий в состав объекта культурного наследия регионального значения «Ансамбль дома Смирновых», 1880-1909 гг. | г. Плес, Карла Маркса ул., 1, Плесское г.п | Решение Ивановского облисполкома от 11.06.1993 № 138 | Приказ Департамента от 28.02.2013 № 51 | Не зарегистрирован | памятник |
| 14. | «Каменный амбар», входящий в состав объекта культурного наследия регионального значения «Ансамбль дома Смирновых», 1880-1909 гг. | г. Плес, Карла Маркса ул., 1, Плесское г.п. | Решение Ивановского облисполкома от 11.06.1993 № 138 | Приказ Департамента от 28.02.2013 № 51 | Не зарегистрирован | памятник |
| * | «Ансамбль городской больницы», 1898 г. | г. Плес, Карла Маркса ул., 4, Плесское г.п. | Решение Ивановского облисполкома от 11.06.1993 № 138 | Приказы Департамента от 20.02.2014 № 14; от 09.11.2012 № 188 ЕГРН территория (37:13-8.125) | Приказ Минкультуры РФ от 07.10.2015 № 5307-р 371520310650005 | ансамбль |

| | | | | | | |
|---|---|---|---|---|---|---|
| 15. | «Главный корпус», входящий в состав объекта культурного наследия регионального значения «Ансамбль городской больницы», 1898 г. | г. Плес, Карла Маркса ул., 4, Плесское г.п. | Решение Ивановского облисполкома от 11.06.1993 № 138 | Приказы Департамента от 20.02.2014 № 14; от 09.11.2012 № 188 | Не зарегистрирован | памятник |
| 16. | «Восточный корпус», входящий в состав объекта культурного наследия регионального значения «Ансамбль городской больницы», 1898 г. | г. Плес, Карла Маркса ул., 4, Плесское г.п. | Решение Ивановского облисполкома от 11.06.1993 № 138 | Приказы Департамента от 20.02.2014 № 14; от 09.11.2012 № 188 | Не зарегистрирован | памятник |
| 17. | «Больничная ограда», входящий в состав объекта культурного наследия регионального значения «Ансамбль городской больницы», 1898 г. | г. Плес, Карла Маркса ул., 4, Плесское г.п. | Решение Ивановского облисполкома от 11.06.1993 № 138 | Приказы Департамента от 20.02.2014 № 14; от 09.11.2012 № 188 | Не зарегистрирован | памятник |
| 18. | «Дом Смирновых», нач. XX в. | г. Плес, Карла Маркса ул., 5, Плесское г.п. | Решение Ивановского облисполкома от 11.06.1993 № 138 | Приказ Департамента от 26.02.2013 № 48 | Не зарегистрирован | памятник |
| 19. | «Дом жилой», кон. XIX в. | г. Плес, Карла Маркса ул., 13, Плесское г.п. | Решение Ивановского облисполкома от 11.06.1993 № 138 | Приказ Департамента от 11.03.2013 № 75 | Приказ Минкультуры РФ от 24.12.2014 № 2374 411410037560005 | памятник |
| 20. | «Беседка А», 1924 г. | г. Плес, Карла Маркса ул., Плесское г.п. | Решение Ивановского облисполкома от 11.06.1993 № 138 | Не утверждены | Утрачен | памятник |
| 21. | «Беседка Б», 1924 г. | г. Плес, Карла Маркса ул., Плесское г.п. | Решение Ивановского облисполкома от 11.06.1993 №138 | Не утверждены | Утрачен | памятник |
| 22. | «Дом жилой», начало XX в. | г. Плес, Корнилова ул., 2, Плесское г.п. | Решение Ивановского облисполкома от 11.06.1993 № 138 | Приказ Департамента от 09.11.2012 № 187 ЕГРП территория (37:13-8.155) | Приказ Минкультуры РФ от 09.10.2015 № 7506-р 371510306800005 | памятник |
| 23. | «Дом жилой», нач. XX в. | г. Плес, Корнилова ул., 5, Плесское г.п. | Решение Ивановского облисполкома от 11.06.1993 № 138 | Приказ Департамента от 25.12.2012 № 302 | Приказ Минкультуры РФ от 24.12.2014 № 2374 411410037620005 | памятник |
| 24. | «Дом жилой», 1893 г. | г. Плес, Корнилова ул., 8, Плесское г.п. | Решение Ивановского облисполкома от 11.06.1993 № 138 | Приказ Департамента от 06.11.2012 № 152 ЕГРН территория (37:13-8.135) | Приказ Минкультуры РФ от 24.12.2014 № 2374 411410037580005 | памятник |
| 25. | «Дом причта Троицкой церкви», нач. XXв. | г. Плес, Корнилова ул., 12/5, Плесское г.п. | Решение Ивановского облисполкома от 11.06.1993 № 138 | Приказ Департамента от 03.12.2012 № 256 ЕГРН территория (37:13-8.160) | Приказ Минкультуры РФ от 24.12.2014 № 2374 411410037610005 | памятник |



| | | | | | | |
|---|---|---|---|---|---|---|
| 26. | «Дом жилой», начало XX в. | г. Плес, Корнилова ул., 14, Плесское г.п. | Решение Ивановского облисполкома от 11.06.1993 № 138 | Приказ Департамента от 21.12.2012 № 293 ЕГРН территория (37.13.0.2) | Приказ Минкультуры РФ от 04.06.2013 № 644 4013100074600005 | памятник |
| 27. | «Дом жилой», кон. XIX в. | г. Плес, Корнилова ул., 16, Плесское г.п. | Решение Ивановского облисполкома от 11.06.1993 № 138 | Приказ Департамента от 6.11.2012 № 151 ЕГРН территория (37:13-8.151) | Приказ Минкультуры РФ от 24.12.2014 № 2374 411410037590005 | памятник |
| 28. | «Дом жилой», нач. XX в. | г. Плес, Корнилова ул., 19, Плесское г.п. | Решение Ивановского облисполкома от 11.06.1993 № 138 | Приказ Департамента от 12.11.2012 № 207 ЕГРН территория (37:13-8.153) | Приказ Минкультуры РФ от 05.11.2014 № 1866 411410026380005 | памятник |
| 29. | «Дом жилой», 1852 г. | г. Плес, Корнилова ул., 23, Плесское г.п. | Решение Ивановского облисполкома от 11.06.1993 № 138 | Приказ Департамента от 12.11.2012 № 194 ЕГРН территория (37.13.0.1) | Приказ Минкультуры РФ от 31.10.2014 № 1836 411410024670005 | памятник |
| 30. | «Дом жилой», II пол. XIX в. | г. Плес, Корнилова ул., 24, Плесское г.п. | Решение Ивановского облисполкома от 11.06.1993 № 138 | Приказ Департамента от 23.01.2013 № 16 | Не зарегистрирован | памятник |
| 31. | «Дом жилой», нач. XX в. | г. Плес, Корнилова ул., 29, Плесское г.п. | Решение Ивановского облисполкома от 11.06.1993 №138 | Приказ Департамента от 23.01.2013 № 15 | Приказ Минкультуры РФ от 16.10.2015 № 9713-р 371410048350005 | памятник |
| 32. | «Дом жилой», 1903 г. | г. Плес, Кропоткина пер., 1/2, Плесское г.п. | Решение Ивановского облисполкома от 11.06.1993 № 138 | Приказ Департамента от 03.12.2012 № 260 ЕГРН территория (37:13-8.138) ЕГРН зона (37:13-6.727, 37:13-6.728) | Приказ Минкультуры РФ от 05.11.2014 № 1866 411410026370005 | памятник |
| 33. | «Дом жилой», 1904 г. | г. Плес, Кропоткина пер., 4, Плесское г.п. | Решение Ивановского облисполкома от 11.06.1993 № 138 | Приказ Департамента от 03.12.2012 № 255 ЕГРН территория (37.13.0.5) ЕГРН зона (37:13-6.729, 37:13-6.743) | Приказ Минкультуры РФ от 05.11.2014 № 1866 411410026360005 | памятник |
| 34. | «Дом жилой», II пол. XIX в. | г. Плес, Кропоткина пер., 8, Плесское г.п. | Решение Ивановского облисполкома от 11.06.1993 № 138 | Приказ Департамента от 12.11.2012 № 198 ЕГРН территория (37:13-8.150) | Приказ Минкультуры РФ от 05.11.2014 № 1866 411410026350005 | памятник |

| | | | | | | |
|---|---|---|---|---|---|---|
| | | | | ЕГРН территория (37:13-6.732, 37:13-6.748) | | |
| 35. | «Дом Черепенина», 1953 г. | г. Плес, Никольская ул., 2, Плесское г.п. | Решение Ивановского облисполкома от 11.06.1993 №138 | Приказ Департамента от 08.11.2012 № 176 ЕГРН территория (37:13-8.164) ЕГРН зона (37:13-6.734, 37:13-6.759) | Приказ Минкультуры РФ от 24.12.2014 № 2374 411410037730005 | памятник |
| 36. | «Дом жилой с лавкой», кон. XIX в. | г. Плес, Никольская ул., 4, Плесское г.п. | Решение Ивановского облисполкома от 11.06.1993 № 138 | Приказ Департамента от 12.11.2012 № 193 ЕГРН территория (37:13-8.137) | Приказ Минкультуры РФ от 24.12.2014 № 2374 411410037550005 | памятник |
| 37. | «Дом жилой», II пол. XIX в. | г. Плес, Никольская ул., 11, Плесское г.п. | Решение Ивановского облисполкома от 11.06.1993 № 138 | Приказ Департамента от 03.12.2012 № 251 ЕГРН территория (37:13.0.18) ЕГРН зона (37:13-6.736, 37:13-6.774) | Приказ Минкультуры России от 31.10.2014 № 1836 411410024680005 | памятник |
| 38. | «Дом жилой», XIX в. | г. Плес, Никольская ул., 15, Плесское г.п. | Решение Ивановского облисполкома от 11.06.1993 № 138 | Приказ Департамента от 12.11.2012 № 204 ЕГРН территория (37:13.140) ЕГРН зона (37:13-6 737, 37:13-6.787) | Приказ Минкультуры России от 24.12.2014 № 2374 411410037720005 | памятник |
| 39. | «Дом жилой», II пол. XIX в. | г. Плес, Никольская ул., 18, Плесское г.п. | Решение Ивановского облисполкома от 11.06.1993 № 138 | Приказ Департамента от 24.12.2012 № 295 ЕГРН зона (37.13-6.738) | Приказ Минкультуры РФ от 24.12.2014 № 2374 411410037540005 | памятник |
| 40. | «Дом жилой», I пол. XIX в. | г. Плес, Никольская ул., 19, Плесское г.п. | Решение Ивановского облисполкома от 11.06.1993 № 138 | Приказ Департамента от 23.01.2013 № 17 ЕГРН зона (37:13-6.739) | Приказ Минкультуры РФ от 24.12.2014 № 2374 411410037530005 | памятник |
| 41. | «Дом жилой», II пол. XIX в. | г. Плес, Никольская ул., 20, Плесское г.п. | Решение Ивановского облисполкома от 11.06.1993 № 138 | Приказ Департамента от 28.11.2012 № 235 ЕГРН территория (37.13.0.17) | Приказ Минкультуры РФ от 24.12.2014 № 2374 411410037660005 | памятник |
| 42. | «Часовня (деревянная)», 1825 г. | г. Плес, Ленина ул., 1, Плесское г.п. | Решение Ивановского облисполкома от 22.10.1986 № 322 | Приказ Департамента от 25.12.2012 № 299 ЕГРН зона (37:13-6.620, 37:13-6.621, 37:13-6.622, 37.13-6.623, 37:13-6.624, | Приказ Минкультуры РФ от 31.10.2014 № 1836 411410024650005 | памятник |



| | | | | | | |
|---|---|---|---|---|---|---|
| | | | | 37:13-6.625, 37:13-6.626) | | |
| 43. | «Дом жилой», кон. XIX в. | г. Плес, Ленина ул., 5, Плесское г.п. | Решение Ивановского облисполкома от 11.06.1993 №138 | Приказ Департамента от 24.12.2012 № 296 ЕГРН зона (37:13-6.627, 37:13-6.628, 37:13-6.629, 37:13-6.630, 37:13-6.631, 37:13-6.632) | Приказ Минкультуры РФ от 05.11.2014 № 1862 411410026260005 | памятник |
| 44. | «Дом жилой», 1936 г. | г. Плес, Ленина ул., 7, Плесское г.п. | Решение Ивановского облисполкома от 11.06 1993 №138 | Приказ Департамента от 30.10.2012 № 137 ЕГРН территория (37:13-8.139) ЕГРН зона (37:13-6.633, 37:13-6.634, 37 13-6 635, 37:13-6.636, 37:13-6.637, 37:13-6.638, 37 13-6.639) | Приказ Минкультуры РФ от 05.11.2014 № 1862 411410026270005 | памятник |
| 45. | «Дом жилой», кон. XIX в. | г. Плес, Ленина ул., 8, Плесское г.п. | Решение Ивановского облисполкома от 11.06.1993 №138 | Приказ Департамента от 30.11.2012 № 247 ЕГРН территория (37:13-8.144) ЕГРН зона (37:13-6 640, 37:13-6.641, 37 13-6 642, 37:13-6.643, 37 13-6.644, 37:13-6.645, 37 13-6.646) | Приказ Минкультуры РФ от 05.11.2014 № 1862 411410026280005 | памятник |
| 46. | «Дом жилой», II пол. XIX в. | г. Плес, Ленина ул., 11, Плесское г.п. | Решение Ивановского облисполкома от 11.06 1993 №138 | Приказ Департамента от 06.11.2012 № 156 ЕГРН территория (37.13-8.142) ЕГРН зона (37.13-6.647, 37:13-6.648, 37 13-6.649, 37:13-6.650, 37 13-6.651, 37:13-6.652, 37.13-6.653) | Приказ Минкультуры РФ от 05.11.2014 № 1862 411410026290005 | памятник |
| 47. | «Дом жилой», нач. XX в. | г. Плес, Ленина ул., 13, Плесское г.п. | Решение Ивановского облисполкома от 11.06.1993 № 138 | Приказ Департамента от 06.11.2012 № 155 ЕГРН территория (37:13-8.154) ЕГРН зона (37:13-6 654, 37:13-6.655, 37 13-6.656, 37:13-6.657, 37:13-6 658, 37:13-6.659, 37:13-6.660) | Приказ Минкультуры РФ от 05.11.2014 № 1862 411410026300005 | памятник |

| | | | | | | |
|---|---|---|---|---|---|---|
| 48. | «Дом Маклашина», 1861 г. | г. Плес, Ленина ул., 15, Плесское г.п. | Решение Ивановского облисполкома от 11.06.1993 №138 | Приказ Департамента от 06.11.2012 № 153 ЕГРН территория (37:13-8.156) ЕГРН зона (37:13-6.661, 37:13-6.662, 37:13-6.663, 37:13-6.664, 37:13-6.665, 37:13-6.666, 37:13-6.667) | Приказ Минкультуры РФ от 05.11.2014 № 1866 411410026340005 | памятник |
| 49. | «Дом жилой», кон. XIX в. | г. Плес, Ленина ул., 17, Плесское г.п. | Решение Ивановского облисполкома от 11.06.1993 № 138 | Приказ Департамента от 30.10.2012 № 136 ЕГРН территория (37.13.0.16) ЕГРН зона (37:13-6.668, 37:13-6.669, 37:13-6.670, 37:13-6.671, 37:13-6.672, 37:13-6.673, 37:13-6.674) | Приказ Минкультуры РФ от 04.06.2013 № 644 401310007480005 | памятник |
| 50. | «Дом жилой», II пол. XIX в. | г. Плес, Ленина ул., 21, Плесское г.п. | Решение Ивановского облисполкома от 11.06.1993 № 138 | Приказ Департамента от 24.12.2012 № 297 ЕГРН территория (37.13 0.15) ЕГРН зона (37:13-6.675, 37:13-6 676, 37:13-6.677, 37:13-6.678, 37:13-6 679, 37:13-6.680, 37:13-6.681) | Приказ Минкультуры РФ от 31.10.2014 № 1836 411410024700005 | памятник |
| 51. | «Дом жилой», XIX в. | г. Плес, Ленина ул., 26, Плесское г.п. | Решение Ивановского облисполкома от 11.06.1993 № 138 | Приказ Департамента от 06.11.2012 № 154 ЕГРН территория (37:13-8.143) ЕГРН зона (37:13-6.682, 37:13-6.683, 37:13-6.684, 37:13-6.685, 37:13-6.686, 37:13-6.687, 37 13-6.688) | Приказ Минкультуры РФ от 03.03.2014 № 361 401410012990005 | памятник |
| 52. | «Дом Добровольского», II пол. XIX в. | г. Плес, Ленина ул., 28, Плесское г.п. | Решение Ивановского облисполкома от 11.06 1993 № 138 | Приказ Департамента от 21.12.2012 № 294 ЕГРН зона (37:13-6.689, 37:13-6.690, 37:13-6.691, 37:13-6.692, 37:13-6.693, 37:13-6.694, 37:13-6.695) | Приказ Минкультуры РФ от 04.06.2013 № 644 401310007500005 | памятник |
| 53. | «Дом жилой», II пол. XIX в. | г. Плес, Ленина ул., 33, Плесское г.п. | Решение Ивановского облисполкома от | Приказ Департамента от 14.12.2012 № 278 | Приказ Минкультуры РФ от 03.06.2014 № 989 | памятник |



| | | | | | | |
|---|---|---|---|---|---|---|
| | | | 11.06.1993 № 138 | ЕГРН зона (37:13-6.696, 37:13-6 697, 37:13-6.698, 37:13-6.699, 37:13-6.700, 37:13-6.701, 37:13-6.702) | 411410018390005 | |
| 54. | «Дом жилой», II пол. XIX в. | г. Плес, Ленина ул., 35/2, Плесское г.п. | Решение Ивановского облисполкома от 11.06.1993 № 138 | Приказ Департамента от 06.11 2012 № 157 ЕГРН территория (37:13-8.146) ЕГРН зона (37:13-6.703, 37:13-6.704, 37:13-6.705, 37 13-6.706, 37:13-6.707, 37:13-6 715, 37:13-6.716) | Приказ Минкультуры РФ от 05.11.2014 № 1866 411410026330005 | памятник |
| 55. | «Дом Петровой», 1861 г. | г. Плес, Ленина ул., 39, Плесское г.п. | Решение Ивановского облисполкома от 11.06.1993 № 138 | Приказ Департамента от 8.11.2012 № 177 ЕГРН территория (37:13-8.158) ЕГРН зона (37.13-6.708, 37:13-6 709, 37:13-6.710, 37:13-6 711, 37.13-6.712, 37:13-6 713, 37.13-6.714) | Приказ Минкультуры РФ от 05.11.2014 № 1862 411410026320005 | памятник |
| 56. | «Здание женского училища», I пол. XIX в. | г. Плес, Луначарского ул., 6, Плесское г.п. | Решение Ивановского облисполкома от 11.06.1993 № 138 ЕГРН объект (37:13:020106:53) | Приказ Департамента от 25.12.2012 № 300 | Приказ Минкультуры РФ от 05.11.2014 № 1862 411410026310005 | памятник |
| 57. | «Дом Грошева-Подгорнова», XVIII-XIX вв. | г. Плес, Луначарского ул., 20, Плесское г.п. | Решение Ивановского облисполкома от 11.06.1993 № 138 | Приказ Департамента от 9.11.2012 № 189 ЕГРН территория (37:13-8.131) | Не зарегистрирован | памятник |
| 58. | «Дом жилой», 1896 г. | г. Плес, Островского ул., 6, Плесское г.п. | Решение Ивановского облисполкома от 11.06.1993 № 138 | Приказ Департамента от 12.11.2012 № 208 ЕГРН территория (37:13-8.136) | Приказ Минкультуры РФ от 24.12.2014 № 2374 411410037850005 | памятник |
| 59. | «Лавка Подгорнова», 1893 г. | г. Плес, Торговая пл., 2, Плесское г.п. | Решение Ивановского облисполкома от 11.06.1993 № 138 | Приказ Департамента от 03.12.2013 № 288 ЕГРН территория (37:13-8.167) ЕГРН зона (37:13-6.973) | Приказ Минкультуры РФ от 24.12.2014 № 2374 411410037700005 | памятник |
| 60. | «Верхние торговые ряды», 1858 г. | г. Плес, Торговая пл., 4, | Решение Ивановского | Приказ Департамента от | Приказ Минкультуры РФ от | памятник |

| | | | | | | |
|---|---|---|---|---|---|---|
| | | Плесское г.п. | облисполкома от 11.06.1993 № 138 | 30.11.2012 № 240 ЕГРН территория (37:13:0.14) ЕГРН зона (37:13-6.978) | 03.06.2014 № 989 411410018370005 | |
| 61. | «Дом жилой», нач. XX в. | г. Плес, Торговая пл., 6, Плесское г.п. | Решение Ивановского облисполкома от 11.06.1993 № 138 | Приказ Департамента от 25.12.2012 № 301 | Приказ Минкультуры РФ от 24.12.2014 № 2374 411410037690005 | памятник |
| 62. | «Дом Новожилова»,1907 г. | г. Плес, Советская ул., 7, Плесское г.п. | Решение Ивановского облисполкома от 11.06.1993 № 138 | Приказ Департамента от 13.12.2012 № 272 ЕГРН зона (37:13-6.733, 37:13-6.741, 37:13-6.744, 37:13-6.745, 37:13-6.746, 37:13-6.749) | Приказ Минкультуры РФ от 31.10.2014 № 1836 411410024660005 | памятник |
| 63. | «Дом Подгорновых», I пол. XIX в. | г. Плес, Советская ул., 13, Плесское г.п. | Решение Ивановского облисполкома от 11.06.1993 № 138 | Приказы Департамента от 03.12.2012 № 259, от 03.12.2012 № 261 ЕГРН территория (37:13-8.169) ЕГРН зона (37:13-6.750, 37:13-6.751, 37:13-6.752, 37:13-6.754, 37:13-6.755, 37:13-6.760, 37:13-6.770, 37:13-6.779, 37:13-6.781) | Не зарегистрирован | памятник |
| 64. | «Палатка Подгорновых», 1901 г. | г. Плес, Советская ул., 13А, Плесское г.п. | Решение Ивановского облисполкома от 11.06.1993 № 138 | Приказ Департамента от 03.12.2012 № 261 ЕГРН территория (37:13-8.170) | Не зарегистрирован | памятник |
| 65. | «Дом Введенского», сер. XIX в. | г. Плес, Советская ул., 15, Плесское г.п. | Решение Ивановского облисполкома от 11.06.1993 № 138 | Приказ Департамента от 29.11.2012 № 238 ЕГРН территория (37:13:0.13) ЕГРН зона (37:13-6.762, 37:13-6.763, 37:13-6.769, 37:13-6.771) | Приказ Минкультуры РФ от 03.06.2014 № 989 411410018350005 | памятник |
| 66. | «Дом Калугина», II пол. XIX в. | г. Плес, Советская ул., 17, Плесское г.п. | Решение Ивановского облисполкома от 11.06.1993 № 138 | Приказ Департамента от 13.12.2012 № 273 ЕГРН зона (37:13-6.773, 37:13-6.775, 37:13-6.776, 37:13-6.777) | Приказ Минкультуры РФ от 24.12.2014 № 2374 411410037650005 | памятник |



| | | | | | | |
|---|---|---|---|---|---|---|
| 67. | «Дом Бакакина-Векшина», XVIII-XIX вв. | г. Плес, Советская ул., 19, Плесское г.п. | Решение Ивановского облисполкома от 11.06.1993 № 138 | Приказ Департамента от 14.12.2012 № 279 ЕГРН зона (37:13-6.783) | Приказ Минкультуры РФ от 04.06.2013 № 644 401310007510005 | памятник |
| 68. | «Дом Подгорновых», I пол. XIX в. | г. Плес, Советская ул., 21, Плесское г.п. | Решение Ивановского облисполкома от 11.06.1993 № 138 | Приказ Департамента от 30.10.2012 № 135 ЕГРН территория (37:13-9.159) ЕГРН зона (37:13-6.730, 37:13-6.731, 37:13-6.747, 37:13-6.765) | Приказ Минкультуры РФ от 24.12.2014 № 2374 411410037680005 | памятник |
| 69. | «Дом Маклашина», нач. XIX в. | г. Плес, Советская ул., 23, Плесское г.п. | Решение Ивановского облисполкома от 11.06.1993 № 138 | Приказы Департамента от 30.11.2012 № 244, от 06.11.2012 № 153 ЕГРН территория (37:13:0.12) | Приказ Минкультуры РФ от 24.12.2014 № 2374 411410037570005 | памятник |
| 70. | «Дом Смирнова», 1820-1830 гг. | Советская ул., 25, г. Плес, Плесское г.п. | Решение Ивановского облисполкома от 11.06.1993 № 138 | Приказ Департамента от 30.11.2012 № 242 ЕГРН территория (37:13-8.161) | Приказ Минкультуры РФ от 03.06.2014 № 989 411410018360005 | памятник |
| 71. | «Дом Тихомирова», I пол. XIX в. | г. Плес, Советская ул., 27, Плесское г.п. | Решение Ивановского облисполкома от 11.06.1993 № 138 | Приказ Департамента от 14.12.2012 № 280 | Приказ Минкультуры РФ от 24.12.2014 № 2374 411410037790005 | памятник |
| 72. | «Дом Грошева», нач. XIX в. | г. Плес, Советская ул., 29, Плесское г.п. | Решение Ивановского облисполкома от 11.06.1993 № 138 | Приказ Департамента от 30.11.2012 № 246 ЕГРН территория (37:13-8.132) | Приказ Минкультуры РФ от 24.12.2014 № 2374 411410037630005 | памятник |
| 73. | «Магазин «Казенка», 1853 г. | г. Плес, Советская ул., 31, Плесское г.п. | Решение Ивановского облисполкома от 11.06.1993 № 138 | Приказ Департамента от 11.03.2013 № 80 ЕГРН территория (37:13:0.8) | Приказ Минкультуры РФ от 24.12.2014 № 2374 411410037710005 | памятник |
| 74. | «Магазин Бакакина», кон. XIX в. | г. Плес, Советская ул., 33, Плесское г.п. | Решение Ивановского облисполкома от 11.06.1993 № 138 | Приказы от 11.03.2013 № 79, от 30.11.2012 № 243 ЕГРН территория (37:13-8.168) | Приказ Минкультуры РФ от 24.12.2014 № 2374 411410037770005 | памятник |
| 75. | «Торговые ряды Бакакина», I пол. XIX в. | г. Плес, Советская ул., 37, Плесское г.п. | Решение Ивановского облисполкома от 11.06.1993 № 138 | Приказ Департамента от 11.03.2013 № 81 | Приказ Минкультуры РФ от 24.12.2014 № 2374 411410037810005 | памятник |
| 76. | «Нижние (мясные) торговые ряды», II | г. Плес, Советская ул., 39, | Решение Ивановского | Приказы Департамента от | Приказ Минкультуры РФ от | памятник |

| | | | | | | |
|---|---|---|---|---|---|---|
| | пол. XIX в. | Плесское г.п. | облисполкома от 11.06.1993 № 138 | 13.12.2012 № 275, от 11.03.2013 № 82 | 24.12.2014 № 2374<br>4114100378200005 | |
| 77. | «Мучные торговые ряды», 1840 г. | г. Плес, Советская ул., 41, Плесское г.п. | Решение Ивановского облисполкома от 11.06.1993 № 138 | Приказ Департамента от 14.12.2012 № 282 | Приказ Минкультуры РФ от 24.12.2014 № 2374<br>4114100379000005 | памятник |
| 78. | «Дом жилой», XIX-XX вв. | г. Плес, Советская ул., 43, Плесское г.п. | Решение Ивановского облисполкома от 11.06.1993 № 138 | Приказ Департамента от 30.10.2012 № 132<br>ЕГРН территория (37:13-8.148)<br>ЕГРН зона (37:13-6.999) | Приказ Минкультуры РФ от 24.12.2014 № 2374<br>4114100376700005 | памятник |
| 79. | «Дом жилой», нач. XX в. | г. Плес, Советская ул., 45, Плесское г.п. | Решение Ивановского облисполкома от 11.06.1993 № 138 | Приказ Департамента от 13.12.2012 № 271<br>ЕГРН зона (37:13-6.1000) | Приказ Минкультуры РФ от 31.10.2014 № 1836<br>4114100246900005 | памятник |
| 80. | «Дом Аверина», 1880 г. | г. Плес, Советская ул., 47, Плесское г.п. | Решение Ивановского облисполкома от 11.06.1993 № 138 | Приказ Департамента от 30.10.2012 №133<br>ЕГРН территория (37.13.0.9)<br>ЕГРН зона (37:13-6.971, 37:13-6.972, 37:13-6.974, 37:13-6.975, 37:13-6.976, 37:13-6.977) | Приказ Минкультуры РФ от 04.06.2013 № 644<br>4013100075200005 | памятник |
| 81. | «Дом жилой», 1890 г. | г. Плес, Советская ул., 51, Плесское г.п. | Решение Ивановского облисполкома от 11.06.1993 № 138 | Приказ Департамента от 30.10.2012 № 134<br>ЕГРН территория (37:13-8.134)<br>ЕГРН зона (37:13-6.979, 37:13-6.980, 37:13-6.981, 37:13-6.982, 37:13-6.983, 37:13-6.994) | Приказ Минкультуры РФ от 24.12.2014 № 2374<br>4114100378900005 | памятник |
| 82. | «Торговая лавка», кон. XIX в. | г. Плес, Советская ул., 53, Плесское г.п. | Решение Ивановского облисполкома от 11.06.1993 № 138 | Приказ Департамента от 29.11.2012 № 237<br>ЕГРН территория (37:13-8.166)<br>ЕГРН зона (37:13-6.984, 37:13-6.985, 37:13-6.987, 37:13-6.988, 37:13-6.989, 37:13-6.990, 37:13-6.995) | Приказ Минкультуры РФ от 07.10.2015 № 4766-р<br>3715103059900005 | памятник |
| 83. | «Дом Аверина», I пол. XIX в. | г. Плес, Советская ул., 57, Плесское г.п. | Решение Ивановского облисполкома от | Приказ Департамента от 30.11.2012 № 239 | Приказ Минкультуры РФ от 24.12.2014 № 2374 | памятник |



| | | | | | | |
|---|---|---|---|---|---|---|
| | | | 11.06.1993 № 138 | ЕГРН территория (37.13-8.127)<br>ЕГРН зона (37:13-6.991, 37:13-6.992, 37:13-6.993, 37:13-6.996, 37:13-6.997, 37:13-6.998, 37:13-6.1002) | 4114100377500005 | |
| 84. | «Дом Тугиновых», кон. XVIII в. | г. Плес, Советская ул., 59, Плесское г.п. | Решение Ивановского облисполкома от 11.06.1993 № 138 | Приказ Департамента от 30.10.2012 № 131<br>ЕГРН территория (37 13-8.162)<br>ЕГРН зона (37 13-6.1003, 37:13-6.1004, 37 13-6.1006, 37 13-6.1007, 37 13-6 1008) | Приказ Минкультуры РФ от 24.12.2014 № 2374<br>4114100379100005 | памятник |
| 85. | «Дом Косаревых», нач. XX в. | г. Плес, Советская ул., 61, Плесское г.п. | Решение Ивановского облисполкома от 11.06 1993 № 138 | Приказ Департамента от 27.11 2012 № 230<br>ЕГРН территория (37:13-8.174)<br>ЕГРН зона (37:13-6.1011, 37:13-6.1012, 37:13-6.1016, 37:13-6.1017) | Приказ Минкультуры РФ от 15.10.2015 № 8014-р<br>3714100478100005 | памятник |
| 86. | «Дом Частухиных», I пол. XIX в. | г. Плес, Советская ул., 63, Плесское г.п. | Решение Ивановского облисполкома от 11.06.1993 № 138 | Приказ Департамента от 30.12.2014 № 126, от 13.12.2012 № 270<br>ЕГРН территория (37:13-8.163)<br>ЕГРН зона (37:13-6.1014, 37:13-6.1022, 37:13-6.1021) | Приказ Минкультуры РФ от 24.12.2014 № 2374<br>4114100377600005 | памятник |
| 87. | «Дом жилой», нач. XX в. | г. Плес, Советская ул., 69, Плесское г.п. | Решение Ивановского облисполкома от 11.06.1993 № 138 | Приказ Департамента от 28.11.2012 № 228<br>ЕГРН территория (37 13-8.152) | Приказ Минкультуры РФ от 24.12.2014 № 2374<br>4114100377400005 | памятник |
| 88. | «Дом Елисеевых», нач. XX в. | г. Плес, Советская ул., 71, Плесское г.п | Решение Ивановского облисполкома от 11.06 1993 № 138 | Приказ Департамента от 12.11.2012 № 197<br>ЕГРН территория (37:13-8.133) | Приказ Минкультуры РФ от 24.12.2014 № 2374<br>4114100378000005 | памятник |
| 89. | «Дом Аверины-Коидаковых», I пол. XIX в. | г. Плес, Советская ул., 73, Плесское г.п. | Решение Ивановского облисполкома от 11.06.1993 № 138 | Приказ Департамента от 30.11.2012 № 245<br>ЕГРН территория (37:13-8.129) | Приказ Минкультуры РФ от 24.12.2014 № 2374<br>4114100377800005 | памятник |

| | | | | | | |
|---|---|---|---|---|---|---|
| 90. | «Дом Шемякиных», нач. XX в. | г. Плес, Советская ул., 75, Плесское г.п. | Решение Ивановского облисполкома от 11.06.1993 № 138 | Приказ Департамента от 5.03.2013 № 66 | Приказ Минкультуры РФ от 24.12.2014 № 2374 411410037840005 | памятник |
| 91. | «Дом Смирновых», 1840 г. | г. Плес, Советская ул., 77, Плесское г.п. | Решение Ивановского облисполкома от 11.06.1993 № 138 | Приказ Департамента от 13.12.2012 № 269 | Приказ Минкультуры РФ от 24.12.2014 № 2374 411410037830005 | памятник |
| 92. | «Дом Орешиных», кон. XIX в. | г. Плес, Советская ул., 81, Плесское г.п. | Решение Ивановского облисполкома от 11.06.1993 № 138 | Приказ Департамента от 27.11.2012 № 231 ЕГРН территория (37:13-8.157) | Приказ Минкультуры РФ от 24.12.2014 № 2374 411410037520005 | памятник |
| 93. | «Дом жилой», нач. XIX в. | г. Плес, Советская ул., 83, Плесское г.п. | Решение Ивановского облисполкома от 11.06.1993 № 138 | Приказы Департамента от 08.11.2012 № 179, комитета от 08.10.2018 № 62-о ЕГРН территория (37:13-8.141, 37:13-8.175) | Приказ Минкультуры РФ от 31.10.2014 № 1836 411410024640005 | памятник |
| 94. | «Дом жилой», сер. XIX в. | г. Плес, Советский пер., 3, Плесское г.п. | Решение Ивановского облисполкома от 11.06.1993 № 138 | Приказ Департамента от 12.11.2012 № 195 ЕГРН территория (37:13-8.147) | Приказ Минкультуры РФ от 24.12.2014 № 2374 411410037870005 | памятник |
| 95. | «Часовня Никольская», 1892 г. | г. Плес, Варваринская ул., Плесское г.п. | Решение Ивановского облисполкома от 11.06.1993 № 138 | Приказ Департамента от 11.03.2013 № 78 ЕГРН зона (37:13-6.609, 37:13-6.610) | Приказ Минкультуры РФ от 03.06.2014 № 989 411410018330005 | памятник |
| 96. | «Дом жилой», 1865 г. | г. Плес, Варваринская ул., 5, Плесское г.п. | Решение Ивановского облисполкома от 11.06.1993 № 138 | Приказ Департамента от 26.11.2012 № 229 ЕГРН территория (37.13.0.10) ЕГРН зона (37:13-6.611, 37:13-6.612) | Приказ Минкультуры РФ от 04.06.2013 № 644 401310007530005 | памятник |
| 97. | «Дом жилой», 1888 г. | г. Плес, Варваринская ул., 22, Плесское г.п. | Решение Ивановского облисполкома от 11.06.1993 № 138 | Приказ Департамента от 30.11.2012 № 241 ЕГРН территория (37.13.0.11) ЕГРН зона (37:13-6.616, 37:13-6.617, 37:13-6.618) | Приказ Минкультуры РФ от 09.10.2015 № 7400-р 371510306660005 | памятник |
| * | «Ансамбль дома отдыха «Плес», 20-е годы XX в. | г. Плес, Карла Маркса ул., 1, литера А; Льва Толстого ул., 6; | Решение Ивановского облисполкома от 11.06.1993 № 138 | Приказ Департамента от 28.01.2013 № 19, приказ комитета от 08.02.2017 № | Не зарегистрирован | ансамбль |



| | | | | | | |
|---|---|---|---|---|---|---|
| | | Карла Маркса ул., 1, литера Ф, Плесское г.п. | | 15-о ЕГРН территория (37:13-8.126) | | |
| 98. | «Корпус № 8», входящий в состав объекта культурного наследия регионального значения «Ансамбль дома отдыха «Плес», 20-е годы XX в. | г. Плес, Карла Маркса ул., 1, литера А, Плесское г.п. | Решение Ивановского облисполкома от 11.06.1993 № 138 | Приказ Департамента от 28.01.2013 № 19, приказ комитета от 08.02.2017 № 15-о | Не зарегистрирован | памятник |
| 99. | «Корпус № 9», входящий в состав объекта культурного наследия регионального значения «Ансамбль дома отдыха «Плес», 20-е годы XX в. | г. Плес, Льва Толстого ул., 6, Плесское г.п. | Решение Ивановского облисполкома от 11.06.1993 № 138 | Приказ Департамента от 28.01.2013 № 19, приказ комитета от 08.02.2017 № 15-о | Не зарегистрирован | памятник |
| 100. | «Корпус № 10», входящий в состав объекта культурного наследия регионального значения «Ансамбль дома отдыха «Плес», 20-е годы XX в. | г. Плес, Карла Маркса ул., 1, литера Ф, Плесское г.п. | Решение Ивановского облисполкома от 11.06.1993 № 138 | Приказ Департамента от 28.01.2013 № 19, приказ комитета от 08.02.2017 № 15-о | Не зарегистрирован | памятник |
| 101. | «Дом жилой», кон. XIX в. | г. Плес, Ярославская ул., 9, Плесское г.п. | Решение Ивановского облисполкома от 11.06.1993 № 138 | Приказ Департамента от 08.11.2012 № 178 ЕГРН территория (37:13-8.145) | Приказ Минкультуры РФ от 24.12.2014 № 2374 411410037880005 | памятник |
| 102. | «Воинское кладбище, на котором захоронено 100 советских воинов, умерших от ран в госпитале в годы Великой Отечественной войны. (Установлены надгробные плиты и скульптурная композиция)», 1941-1945 гг. | г. Плес, Калинина ул., городское кладбище, Плесское г.п. | Решение Ивановского облисполкома от 07.04.1975 № 7/7 | Не утверждены | Не зарегистрирован | памятник |

## Перечень объектов культурного наследия местного (муниципального) значения

## Приволжский муниципальный район

| №п/п | Наименование объекта культурного наследия | Адрес объекта | Решение о постановке на охрану | Территория объекта | Включение в ЕГРОКН | Вид объекта культурного наследия |
|---|---|---|---|---|---|---|
| 1. | «Дача Ф.И. Шаляпина, 1914 г., архитектор В.С. Кузнецов; середина 1920-х гг.» | в 200 м. юго-восточнее д. Шаляпино, спортивная база «Порошино», 9 Плесское г.п. | Приказ комитета от 22.12.2017 № 134-о | Приказ комитета от 22.12.2017 № 134-о ЕГРН территория (37:13- | Не зарегистрирован | памятник |

| | | | | | | |
|---|---|---|---|---|---|---|
| | | | | 8.172) | | |

## Перечень выявленных объектов культурного наследия

### Приволжский муниципальный район

| № п/п | Наименование объекта культурного наследия | Адрес объекта культурного наследия | Реквизиты нормативно-правового акта о постановке на государственную охрану объекта | Категория историко-культурного значения объекта | Вид объекта культурного наследия |
|---|---|---|---|---|---|
| *1* | *2* | *3* | *4* | *5* | *6* |
| 1. | «Булыжная мостовая» | Плес, Вичугский проезд; Соборная гора, восточный спуск; Соборная гора, западный спуск, Кирова пер.; Кропоткина пер.; Советский пер., спуск от березовой рощи до территории СТД; спуск от ГЛФ на Ленина ул., спуск от кладбища к Преображенской церкви; спуск с Юрьевской ул. на Советская ул., к д. 25, спуск с Юрьевской ул. на Советская ул., к д. 5; спуск с К. Маркса ул. на Ленина ул. к Воскресенской церкви (Воскресенский спуск); спуск с К. Маркса ул. на Ленина ул. от больницы (Больничный спуск), спуск с Варваринской ул. на Луначарского ул., к д. 22. Гора Левитана ул., Островского ул.; Спуск Гора Свободы ул., Варваринская ул. | Распоряжение Департамента культуры и культурного наследия Ивановской области от 18.06.2009 № 70 | Выявленный объект культурного наследия | Памятник |
| 2. | «Дом жилой, нач. XX века» | Плес, Карла Маркса ул., 2 | Распоряжение комитета Ивановской области по государственной охране | Выявленный объект культурного наследия | Памятник |



| | | | | | |
|---|---|---|---|---|---|
| | | | объектов культурного наследия от 01.12.2016 № 254-о | | |
| 3. | «Памятник И. Левитану» | Плес, Луначарского ул. | Распоряжение Департамента культуры и культурного наследия Ивановской области от 18.06.2009 № 70 | Выявленный объект культурного наследия | Памятник |
| 4. | «Дом, в котором в 1888-1890 гг. жил и работал выдающийся русский художник И.И. Левитан» | Плес, Луначарского ул., 4/1 | Распоряжение Департамента культуры и культурного наследия Ивановской области от 18.06.2009 № 70 | Выявленный объект культурного наследия | Памятник |
| 5. | «Дом, где родился и жил с 1898 по 1909 гг. советский писатель П.П. Смирнов» | Плес, Льва Толстого ул., 2 | Распоряжение Департамента культуры и культурного наследия Ивановской области от 18.06.2009 № 70 | Выявленный объект культурного наследия | Памятник |
| 6. | «Здание, в котором в 1918-1919 г. находилась Нагорная сельскохозяйственная коммуна» | Дом отдыха «Порошино» | Распоряжение Департамента культуры и культурного наследия Ивановской области от 18.06.2009 № 70 | Выявленный объект культурного наследия | Памятник |
| 7. | «Усадьба Миловка» | с. Миловка | Распоряжение Департамента культуры и культурного наследия Ивановской области от 18.06.2009 № 70 | Выявленный объект культурного наследия | Ансамбль |
| 8. | «Усадьба «Ногино»: дом помещика усадьбы «Ногино»; хозяйственные постройки; парк; пруд, каналы» | с. Ногино | Распоряжение Департамента культуры и культурного наследия Ивановской области от 18.06.2009 № 70 | Выявленный объект культурного наследия | Ансамбль |

**Выписка из протокола**
заседания совета по сохранению объектов культурного наследия
(памятников истории и культуры) народов Российской Федерации
при Губернаторе Ивановской области

от 28.12.2018 № 7

**ПРЕДСЕДАТЕЛЬСТВОВАЛ**
**председатель комитета Ивановской области по государственной охране объектов культурного наследия А.С. Рожкова**

**Присутствовали:**
**Члены совета:**

| | |
|---|---|
| Тихомирова Т.Р. | Ответственный секретарь совета, специалист-эксперт комитета Ивановской области по государственной охране объектов культурного наследия |
| Аверин В.А. | Директор общества с ограниченной ответственностью «Ивановская Археологическая Экспедиция», эксперт по проведению государственной историко-культурной экспертизы |
| Дрязгов С.Н. | Генеральный директор общества с ограниченной ответственностью «Архитектурная мастерская Дрязгов и Ко» |
| Зырянова С.А. | Архитектор государственного бюджетного учреждения Ивановской области «Плесский государственный историко-архитектурный и художественный музей-заповедник» |
| Корнилов В.Я. | Генеральный директор акционерного общества «Ивановореставрация», эксперт по проведению государственной историко-культурной экспертизы |
| Снитко А.В. | Главный архитектор проектов общества с ограниченной ответственностью «Ивановоархпроект» |
| Тихомиров А.М. | Эксперт по проведению государственной историко-культурной экспертизы |
| Лосев А.Ю. | Директор общества с ограниченной ответственностью «Творческая мастерская Нео-СВ», член совета |
| Коробова Л.Н. | Директор общества с ограниченной ответственностью «АрхСтиль», член совета |
| Курский М.П. | Директор общества с ограниченной ответственностью «СК БИОНТ», член совета |
| Яшанин С.Л. | Директор общества с ограниченной ответственностью Проектная мастерская «Н-ГРАД» |
| Лихачев В. В. | Заместитель главы администрации городского округа Шуя по вопросам архитектуры и имущества |

**Приглашенные:**

| | |
|---|---|
| Егоров А.Ю. | Директор ЗАО «Творческая мастерская «Ивремстрой», приглашенное лицо |
| Коцинян М.С. | Заказчик проекта «Эскизный проект жилого дома по адресу: Ивановская область, Приволжский район, с. Спасское, ул. Прудская, 1а, кадастровый номер земельного участка 37:13:032301:87)» |
| Бирюкова О.Д. | Представитель ОГБПОУ «Ивановский педагогический колледж», ведущий юрисконсульт |
| Уткин А.А. | Представитель заказчика проекта «Предпроектное предложение по созданию туристической инфраструктуры в районе села Утёс Плесского городского поселения Приволжского муниципального района Ивановской области», приглашенное лицо |
| Шевцов А.В. | Представитель заказчика проекта «Предпроектное предложение по созданию туристической инфраструктуры в районе села Утёс Плесского городского поселения Приволжского муниципального района Ивановской области», приглашенное лицо |
| Натура Д. А. | Советник Председателя Совета Плесского городского поселения Приволжского района Ивановской области, приглашенное лицо |

**III. О рассмотрении возможности согласования документации «Предпроектное предложение по созданию туристической инфраструктуры в районе села Утёс Плесского городского поселения Приволжского муниципального района Ивановской области».**

*Докладчик:* Яшанин Сергей Львович, директор общества с ограниченной ответственностью Проектная мастерская «Н-ГРАД».

**Решили:**
- одобрить в целом концепцию «Предпроектное предложение по созданию

туристической инфраструктуры в районе села Утёс Плесского городского поселения Приволжского муниципального района Ивановской области»;

- рекомендовать разработчикам проекта проработать вопрос о создании инфраструктуры в районе села Утёс Плесского городского поселения Приволжского муниципального района Ивановской области на зимний период времени;

- конкретные решения по планировке территории и архитектурные решения жилых домов доработать с последующим вынесением на совет по сохранению объектов культурного наследия (памятников истории и культуры) народов Российской Федерации при Губернаторе Ивановской области.

**Исполняющий обязанности**
**председателя совета по сохранению**
**объектов культурного наследия**
**(памятников истории и культуры)**
**народов Российской Федерации**
**при Губернаторе Ивановской области**  **А.С. Рожкова**

ПЛЁС
ГРАДОСТРОИТЕЛЬНЫЙ СОВЕТ

Исх. № 01 от 11.01.2019

Выписка из протокола заседания Градостроительного Совета Плёсского городского поселения от 14.12.2018г.

Присутствовали:

**Чаянова А.В**. – Председатель градостроительного Совета; директор Плёсского музея-заповедника;

члены совета:

**Шевцов А.В**. – представитель общественности

**Зырянова С.А.** – ведущий архитектор Плёсского музея-заповедника, член Совета по сохранению объектов культурного наследия при Губернаторе Ивановской области; член Совета по сохранению объектов культурного наследия при Департаменте культуры и туризма Ивановской области;

**Сорокин А.И**. - зам. директора по науке Плёсского музея-заповедника;

**Королёв Л.А.** – директор ЧУ «Санаторий «Актёр-Плёс», заместитель председателя Совета Плёсского городского поселения;

**Яшанин С.Л**. – архитектор, член Совета по сохранению объектов культурного наследия при Губернаторе Ивановской области; член Совета по сохранению объектов культурного наследия при Департаменте культуры и туризма Ивановской области;

**Чистов А.Л.** – депутат Совета Плёсского городского поселения

Отсутствовали:

Приглашённые:

**Каримов Т.О**. - Председатель Совета Плёсского городского поселения;

**Захаров Н.В**. – Врип Главы Плёсского городского поселения, первый заместитель Главы администрации Плёсского городского поселения;

**Рожкова А.С.** - Председатель Комитета Ивановской области по охране объектов культурного наследия;

**Зыкова Г.П.** - почётный строитель России, главный архитектор ООО «Градостроительная мастерская»;

**Фомичев В.К.** - представитель ООО «Градостроительная мастерская»;

**Уткин А.А.** - вице-президент по недвижимости проекта «Потаённая Россия»;

**Канушин Е.А.** – генеральный директор ООО «Винаст»;

**Ширгаев В.А.** – Индивидуальный предприниматель;

**Яруева Р.В.**–собственник строящегося дома по адресу: г. Плёс, Вичугский проезд, 9.

Заседание правомочно.

Протокол вела:
Кошелева Л.П. - главный специалист Совета Плёсского городского поселения

**Вопрос № 2**

**Предложение по созданию туристической инфраструктуры в районе с. Утёс.**

**Яшанин С.Л.:** Сообщил, что на предыдущем заседании Градостроительного совета был принципиально одобрен проект по созданию туристической инфраструктуры в районе с. Утёс. Представил проектные решения объектов на данной территории.

**Внесены предложения** :

- Одобрить в целом предложенную концепцию по созданию туристической инфраструктуры в районе с. Утёс. Учесть при проектировании и реализации существующие ограничения для данной территории. Подготовить раздел проекта по соблюдению режимов.

ГОЛОСОВАЛИ: «За» - 6 чел. «Против» - нет. «Воздержались – 1.
ПРИНЯТО: Большинством голосов

**РЕШИЛИ:**

**- Одобрить в целом предложенную концепцию по созданию туристической инфраструктуры в районе с. Утёс. Учесть при проектировании и реализации существующие ограничения для данной территории. Подготовить раздел проекта по соблюдению режимов.**

Председатель Градостроительного Совета А.В. Чаянова

Секретарь Градостроительного Совета Л.П. Кошелева

# ДЕПАРТАМЕНТ УПРАВЛЕНИЯ ИМУЩЕСТВОМ ИВАНОВСКОЙ ОБЛАСТИ

153002, г. Иваново, пер. Пограничный, 18, тел. 32-97-09, тел./факс 32-72-37, e-mail: 008 @ adminet.ivanovo.ru

от 25.09 2019 г. № ДИО-3054-19

(на №_____)

О предоставлении сведений

Врип Главы Плёсского городского поселения Приволжского муниципального района

Д.А. Натуре

копия: ООО «Градостроительная мастерская»

ул. Жиделева, д. 21, литер А, оф. 350,
г. Иваново, 153002 (e-mail: info@grad-mas.ru)

Уважаемый Денис Александрович!

Департамент управления имуществом Ивановской области на Ваше обращение от 02.09.2019 № 1 направляет сведения из реестра имущества, находящегося в собственности Ивановской области, в отношении недвижимого имущества и земельных участков, расположенных на территории Плесского городского поселения Приволжского муниципального района, по состоянию на 23.09.2019.

Приложение: на 2 л. в 1 экз.

Начальник Департамента С.Ю. Рощин

Н.В. Вдовина (4932) 30-15-97, e-mail: 008@adminet.ivanovo.ru

Приложение к письму
от __.09.2019 № ДУИ-3057-19

# Сведения о земельных участках, находящихся в собственности Ивановской области, расположенных на территории Плесского городского поселения Приволжского муниципального района

| № п/п | Адрес | Площадь, кв. м | Кадастровый номер | Категория земель | Виды разрешенного использования |
|---|---|---|---|---|---|
| 1 | Ивановская область, Приволжский район, г. Плес, ул. Луначарского, д. 4/1 | 795 | 37:13:020106:41 | земли населенных пунктов | Для использования дома музея Левитана |
| 2 | Ивановская область, Приволжский район, г. Плес, ул. Луначарского, д. 6 | 761 | 37:13:020106:36 | земли населенных пунктов | по документу из ЕГРН - отсутствует |
| 3 | Ивановская область, Приволжский район, г. Плес, ул. Луначарского, д. 6 | 1382 | 37:13:020106:43 | земли населенных пунктов | Для использования здания музея |
| 4 | Ивановская область, Приволжский район, г. Плес, ул. Луначарского, д. 20 | 1897 | 37:13:020107:1 | земли населенных пунктов | Для использования здания музея пейзажа |
| 5 | Ивановская область, Приволжский район, г. Плес, ул. К. Маркса, д. 1 | 2128 | 37:13:020116:34 | земли населенных пунктов | Административное здание и два склада |
| 6 | Ивановская область, Приволжский район, г. Плес, ул. Карла Маркса, д. 4 | 2396 | 37:13:020116:36 | земли населенных пунктов | Для использования Плесской городской больницы |
| 7 | Ивановская область, Приволжский район, г. Плес, ул. Корнилова, д.30 | 3835 | 37:13:020118:55 | земли населенных пунктов | Офисные здания и помещения |
| 8 | Ивановская область, Приволжский район, г. Плес, ул. Соборная гора, д. 1 | 4180 | 37:13:020110:1 | земли населенных пунктов | Здание музея |
| 9 | Ивановская область, г. Плес, территория интерната | 9604 | 37:13:020127:1 | земли населенных пунктов | Здания, гаражи, склады |
| 10 | Ивановская область, Приволжский район, г. Плес, ул. Гора Левитана, оздоровительный лагерь "Бережок" | 74937 | 37:13:020108:4 | земли населенных пунктов | Для обслуживания оздоровительного лагеря "Бережок" |

| | | | | | |
|---|---|---|---|---|---|
| 11 | Ивановская область, Приволжский район, г. Плес, ул. Калинина, д. 16 | 24981 | 37:13:020120:37 | земли населенных пунктов | Для осуществления рекреационной деятельности |
| 12 | Ивановская область, Приволжский район, с. Северцево | 5928 | 37:13:000000:477 | земли населенных пунктов | Для размещения зданий и сооружений |
| 13 | Ивановская область, Приволжский район, с. Северцево, д. 25 | 3547 | 37:13:000000:692 | земли населенных пунктов | Для учебных целей |
| 14 | Ивановская область, Приволжский район, с. Северцево, д. 3 | 4668 | 37:13:033011:547 | земли населенных пунктов | Под общежитие |
| 15 | Ивановская область, Приволжский район, с. Северцево, д. 6 | 39094 | 37:13:033011:548 | земли населенных пунктов | Под здание учебного корпуса |
| 16 | Ивановская область, Приволжский район, с. Северцево, д. 23 | 1288 | 37:13:033011:581 | земли населенных пунктов | Для размещения производственного здания |
| 17 | Ивановская область, Приволжский район, с. Утес, д. 31 | 215 | 37:13:033301:90 | земли населенных пунктов | Для фельдшерско-акушерского пункта |
| 18 | Ивановская область, Приволжский район, д. Спасское, а/д Прудское - Пеньки | 1896 | 37:13:032301:200 | земли населенных пунктов | Автомобильная дорога |
| 19 | Ивановская область, Приволжский район, д. Горшково, а/д Прудское - Пеньки | 595 | 37:13:033101:226 | земли населенных пунктов | Автомобильная дорога |
| 20 | Ивановская область, Приволжский район, д. Климово, а/д Прудское - Пеньки | 21 | 37:13:033402:29 | земли населенных пунктов | Автомобильная дорога |
| 21 | Ивановская область, Приволжский район, д. Мальцево, подъезд к с. Утес | 4033 | 37:13:033404:81 | земли населенных пунктов | Автомобильная дорога |

Сведения об объектах недвижимого имущества, находящихся в собственности Ивановской области, расположенных на территории Плесского городского поселения Приволжского муниципального района

| № п/п | Наименование | Адрес | Площадь, кв. м |
|---|---|---|---|
| 1 | Здание общежития (лит. А7) с пристройками (литер а) | Ивановская область, Приволжский район, г. Плес, территория Плесского психоневрологического интерната | 102,5 |
| 2 | 15/36 долей в праве на жилой дом (литер А) с хозпостройками (литера а, а1, а2, 1, 2, 3, 4, I, II) | Ивановская область, Приволжский район, г. Плес, ул. Ленина, д. 11 | 65,46 |
| 3 | Пристройка к свинарнику | Ивановская область, Приволжский район, г. Плес | 411,8 |
| 4 | Свинарник (лит. А19) | Ивановская область, Приволжский район, г. Плес | 826,7 |
| 5 | Главный корпус | Ивановская область, Приволжский район, г. Плес | 12118,2 |
| 6 | Гараж (лит. А17 ) | Ивановская область, Приволжский район, г. Плес | 401,8 |
| 7 | Здание проходной (лит.А16) | Ивановская область, Приволжский район, г. Плес | 28,2 |
| 8 | Здание проходной (лит. А12) | Ивановская область, Приволжский район, г. Плес | 19,8 |
| 9 | Здание склада (лит. А8) | Ивановская область, Приволжский район, г. Плес | 151,2 |
| 10 | Насосная (лит.А22) | Ивановская область, Приволжский район, г. Плес | 2,5 |
| 11 | Насосная и водонапорная башня (лит. Б) | Ивановская область, Приволжский район, г. Плес | 34,4 |
| 12 | Овощехранилище (лит. А15) | Ивановская область, Приволжский район, г. Плес | 121,2 |
| 13 | Здание морга (лит.А4) | Ивановская область, Приволжский район, г. Плес | 8,9 |
| 14 | Здание котельной (лит. А10) | Ивановская область, Приволжский район, г. Плес | 294,2 |
| 15 | Здание бани-прачечной (лит. А20) | Ивановская область, Приволжский район, г. Плес | 674,2 |
| 16 | Здание станции 2-го подъема (лит. А) | Ивановская область, Приволжский район, г. Плес | 34,2 |
| 17 | Здание трансформаторной подстанции (лит.А3) | Ивановская область, Приволжский район, г. Плес | 23,8 |
| 18 | Здание дошника (лит.А14) | Ивановская область, Приволжский район, г. Плес | 55 |
| 19 | Очистные сооружения (лит. А5) | Ивановская область, Приволжский район, г. Плес | 94 |
| 20 | Здание теплицы (лит. А11) | Ивановская область, Приволжский район, г. Плес | 206,5 |
| 21 | Здание общежития (литер А6) с пристройками (литера а, а1) | Ивановская область, Приволжский район, г. Плес территория Плесского психоневрологического интерната | 43 |
| 22 | Столовая | Ивановская область, Приволжский район, г. Плес | - |

| | | | |
|---|---|---|---|
| 23 | Старый корпус | Ивановская область, Приволжский район, г. Плес | - |
| 24 | Артезианская скважина № 2 (лит. А24, глубина 200 м) | Ивановская область, Приволжский район, г. Плес, территория Плесского психоневрологического интерната | - |
| 25 | Сети радиофикации и телефонизации | Ивановская область, Приволжский район, г. Плес | - |
| 26 | Теплотрасса | Ивановская область, Приволжский район, г. Плес | - |
| 27 | Тесовый забор | Ивановская область, Приволжский район, г. Плес | - |
| 28 | Линии электропередач низковольтные | Ивановская область, Приволжский район, г. Плес | - |
| 29 | Линии электропередач высоковольтные | Ивановская область, Приволжский район, г. Плес | - |
| 30 | Дороги и площадки асфальтовые | Ивановская область, Приволжский район, г. Плес | - |
| 31 | Подъездная дорога | Ивановская область, Приволжский район, г. Плес | - |
| 32 | Артскважина | Ивановская область, Приволжский район, г. Плес | - |
| 33 | Артезианская скважина № 3, лит. А23, I | Ивановская область, Приволжский район, г. Плес, территория Плесского психоневрологического интерната | - |
| 34 | Помещение, назначение нежилое (этаж 1) | Ивановская область, р-н Приволжский, г. Плес, ул. Карла Маркса, д. 4, пом. 25 | 14,5 |
| 35 | Баня-котельная, кн 37:13:020120:65, лит Б, | Ивановская область, Приволжский район, г. Плес, ул. Луначарского, д. 6 | 48 |
| 36 | Доля в праве 9/100 на здание котельной и гаража общей площадью 449,5 кв. м | Ивановская область, Приволжский район, г. Плес, ул. Калинина, д. 10 | - |
| 37 | Дом жилой (объект культурного наследия рег. значения, XIX век) | Ивановская область, г. Плес, ул. Ленина, д. 35/2 | 240,4 |
| 38 | Нежилое здание, наименование: Музейно-выставочный комплекс "Присутственные места", кн 37:13:020108:104, лит А, А1, А2 | Ивановская область, Приволжский район, г. Плес, ул. Соборная гора, д. 1 | 1289,7 |
| 39 | Здание многофункционального центра, кн 37:13:020106:53, лит.А,А1,А2 (Левитановский культ. центр) | Ивановская область, Приволжский район, г. Плес, ул. Луначарского, д. 6 | 1117 |
| 40 | Мемориальный Дом-музей И.И.Левитана, кн 37:13:020106:60, лит А, А1 | Ивановская область, Приволжский район, г. Плес, ул. Луначарского, д. 4/1 | 254,3 |
| 41 | Музей Пейзажа, кн 37:13:020107:110 | Ивановская область, Приволжский район, г. Плес, ул. Луначарского, д. 20 | 1079,9 |

| | | | |
|---|---|---|---|
| 42 | Фондохранилище, кн 37:13:020118:93, лит. А | Ивановская область, Приволжский район, г. Плес, ул. Корнилова, д. 30 | 697,8 |
| 43 | Газовая котельная, кн 37:13:020110:40, лит. Б | Ивановская область, Приволжский район, г. Плес, ул. Соборная гора, д. 1 | 17,1 |
| 44 | Помещение, лит. А, номер помещения на поэтажном плане 8,9,10,11,12,13,14,15,16,17,18,19, этаж 1 | Ивановская область, Приволжский район, г. Плес, ул. Советская, д. 41 | 225,3 |
| 45 | Соборная гора (памятник) | Ивановская область, Приволжский район, г. Плес, ул. Гора Свободы | - |
| 46 | Административное здание, лит. Ч, кн 37:13:020116:48 | Ивановская область, Приволжский район, г. Плес, ул. Карла Маркса, д. 1 | 226,3 |
| 47 | Склад, лит. Ц, кн 37:13:020116:47 | Ивановская область, Приволжский район, г. Плес, ул. Карла Маркса, д. 1 | 76,9 |
| 48 | Склад, лит. Щ, кн 37:13:020116:50 | Ивановская область, Приволжский район, г. Плес, ул. Карла Маркса, д. 1 | 20,2 |
| 49 | Здание хлораторной, лит. А12 | Ивановская область, Приволжский район, г. Плес, ул. Гора Левитана | 10,4 |
| 50 | Здание изолятора, лит. А17, А18 | Ивановская область, Приволжский район, г. Плес, ул. Гора Левитана | 96,5 |
| 51 | Здание спального корпуса, лит. А | Ивановская область, Приволжский район, г. Плес, ул. Гора Левитана | 212 |
| 52 | Здание сушильной камеры, лит. А8 | Ивановская область, Приволжский район, г. Плес, ул. Гора Левитана | 21,6 |
| 53 | Здание спального корпуса, лит. А2 | Ивановская область, Приволжский район, г. Плес, ул. Гора Левитана | 242,2 |
| 54 | Здание спального корпуса, лит. А3 | Ивановская область, Приволжский район, г. Плес, ул. Гора Левитана | 226 |
| 55 | Здание спального корпуса, лит. А4 | Ивановская область, Приволжский район, г. Плес, ул. Гора Левитана | 239,6 |
| 56 | Здание спального корпуса, лит. А5 | Ивановская область, Приволжский район, г. Плес, ул. Гора Левитана | 219,2 |
| 57 | Здание дворовой уборной, лит. А13 | Ивановская область, Приволжский район, г. Плес, ул. Гора Левитана | 18,2 |
| 58 | Здание общежития персонала, лит. А6-А7 | Ивановская область, Приволжский район, г. Плес, ул. Гора Левитана | 254,6 |
| 59 | Здание прачечной-котельной, лит. А9-А11 | Ивановская область, Приволжский район, г. Плес, ул. Гора Левитана | 178,5 |
| 60 | Здание дворовой уборной, лит. А14, А15, А16 | Ивановская область, Приволжский район, г. Плес, ул. Гора Левитана | 25,3 |
| 61 | Дом сторожа (контора), лит. А22, А23 | Ивановская область, Приволжский район, г. Плес, ул. Гора Левитана | 45,4 |
| 62 | Здание клуба, лит. А30 | Ивановская область, Приволжский район, г. Плес, ул. Гора Левитана | 243,8 |

| | | | |
|---|---|---|---|
| 63 | Здание гаража, лит. А20 | Ивановская область, Приволжский район, г. Плес, ул. Гора Левитана | 164,5 |
| 64 | Здание столовой, лит. А27 | Ивановская область, Приволжский район, г. Плес, ул. Гора Левитана | 477 |
| 65 | Здание насосной, лит. А19 | Ивановская область, Приволжский район, г. Плес, ул. Гора Левитана | 14,9 |
| 66 | Здание библиотеки, лит. А29 | Ивановская область, Приволжский район, г. Плес, ул. Гора Левитана | 122 |
| 67 | Здание "Умелые руки", лит. А21 | Ивановская область, Приволжский район, г. Плес, ул. Гора Левитана | 75,1 |
| 68 | Здание спального корпуса, лит. А31 | Ивановская область, Приволжский район, г. Плес, ул. Гора Левитана | 219,5 |
| 69 | Здание административного корпуса, лит. А24, А25 | Ивановская область, Приволжский район, г. Плес, ул. Гора Левитана | 128,8 |
| 70 | Ледник-овощехранилище, лит. А26 | Ивановская область, Приволжский район, г. Плес, ул. Гора Левитана | 157,7 |
| 71 | Склад, лит. А28 | Ивановская область, Приволжский район, г. Плес, ул. Гора Левитана | 62 |
| 72 | Здание спального корпуса, лит. А1 | Ивановская область, Приволжский район, г. Плес, ул. Гора Левитана | 214,3 |
| 73 | Контора лесничества, лит. А | Ивановская область, Приволжский район, г. Плес, ул. Гора Левитана, д. 24 | 36,6 |
| 74 | Музей природы, лит. Б | Ивановская область, Приволжский район, г. Плес, ул. Гора Левитана, д. 24 | 35,7 |
| 75 | Помещение, назначение: нежилое (ранее - поликлиника, лит. А) | Ивановская область, Приволжский район, г. Плес, ул. Карла Маркса, д. 4 | 968,1 |
| 76 | Гараж, баня, прачечная, лит. Г, Г1 | Ивановская область, Приволжский район, г. Плес, ул. Карла Маркса, д. 4 | 114,2 |
| 77 | Сооружение, назначение: сооружение трубопроводного транспорта | Ивановская область, Приволжский район, д. Миловка | 840 |
| 78 | Дом 2-х квартирный кирпичный | Ивановская область, Приволжский район, с. Ногино, ул. Садовая, д. 16 | - |
| 79 | Дом щитовой | Ивановская область, Приволжский район, с. Ногино, ул. Запрудная, д. 8 | - |
| 80 | Склад башенного типа | Ивановская область, Приволжский район, д. Ногино | - |
| 81 | Склад напольный башенного типа | Ивановская область, Приволжский район, д. Ногино | - |
| 82 | Помещение, № 60-62, 64, 65 (встроенное помещение 1), 1 эт (в здании общежития №3) | Ивановская область, Приволжский район, с. Северцево, д. 3, пом. 1 | 35,6 |

| | | | |
|---|---|---|---|
| 83 | Мастерская, лит. В | Ивановская область, Приволжский район, с. Северцево | 935,5 |
| 84 | Склад башенного типа напольный, лит. Т | Ивановская область, Приволжский район, с. Северцево | 972,6 |
| 85 | Склад башенного типа напольный, лит. У | Ивановская область, Приволжский район, с. Северцево | 972,6 |
| 86 | Автостоянка на 32 автомашины, лит. Г | Ивановская область, Приволжский район, с. Северцево | 1387,3 |
| 87 | Молочный пункт, лит. Р | Ивановская область, Приволжский район, с. Северцево | 152,4 |
| 88 | Учебный корпус, лит. Б | Ивановская область, Приволжский район, с. Северцево | 2148 |
| 89 | Помещение | Ивановская область, Приволжский район, с. Северцево, д. 3 | 5921,4 |
| 90 | Учебный корпус, лит. А | Ивановская область, Приволжский район, с. Северцево, д. 6 | 5810,5 |
| 91 | Здание АВМ 0,65 | Ивановская область, Приволжский район, с. Северцево, д. 1а | 319,9 |
| 92 | Здание кормоцеха АВМ | Ивановская область, Приволжский район, с. Северцево, д. 5 а | 325,8 |
| 93 | Фельдшерско-акушерский пункт, лит. А | Ивановская область, Приволжский район, с. Утес, д. 31 | 59 |
| 94 | Дом щитовой | Ивановская область, Приволжский район, д. Кренево, д. 10 | - |
| 95 | Дом щитовой | Ивановская область, Приволжский район, д. Филисово, ул. Зеленая, д. 8 | - |
| 96 | Автомобильная дорога Плес-Левашиха, назначение: сооружение дорожного транспорта, кн 37:13:000000:667 | Ивановская область, Приволжский район, в районе населенных пунктов г. Плес, д. Скородумка, Татищево, Левашиха | - |
| 97 | Автомобильная дорога Спасское-Миловка, назначение: сооружение дорожного транспорта, кн 37:13:000000:671 | Ивановская область, Приволжский район, в районе населенных пунктов Спасское, Миловка | - |

**ФЕДЕРАЛЬНОЕ АГЕНТСТВО ВОЗДУШНОГО ТРАНСПОРТА**
(РОСАВИАЦИЯ)
**МЕЖРЕГИОНАЛЬНОЕ ТЕРРИТОРИАЛЬНОЕ УПРАВЛЕНИЕ ВОЗДУШНОГО ТРАНСПОРТА ЦЕНТРАЛЬНЫХ РАЙОНОВ ФЕДЕРАЛЬНОГО АГЕНТСТВА ВОЗДУШНОГО ТРАНСПОРТА**
(ЦЕНТРАЛЬНОЕ МТУ РОСАВИАЦИИ)
Октябрьский пр-т, д. 15, г. Люберцы,
Московская обл., 140002, Телетайп УУБУЗЬУД
Тел. 8 (495) 503-50-88, факс 8 (495) 503-51-72
e-mail: priemnaya@centr.favt.ru

10.09.2019 № исх-15.2848/умвту

На № _____ от _____

ВрИП Главы Плёсского городского поселения
Приволжского муниципального района Ивановской области

Д.А. Натура

153002, г. Иваново,
ул. Жиделёва, д. 21, литер А,
оф. 350
ООО «Градостроительная мастерская»

Уважаемый Денис Александрович!

Письмо ВрИП Главы Плёсского городского поселения Приволжского муниципального района Ивановской области № 11 от 30.08.2019, по вопросу о предоставлении информации об объектах воздушного транспорта (посадочных площадках) расположенных в Плёсском районе Ивановской области рассмотрено Центральным МТУ Росавиации в рамках компетенции.

В Ивановской области расположены аэродромы Иваново (Южный) и Иваново (Северный).

Приаэродромная территория аэродрома Иваново (Южный) гражданской авиации на территории Ивановской области с контрольной точкой с координатами 565633с 0405556в, в соответствии с положением статьи 1 пункта 4 Федерального закона от 01.07.2017 № 135-ФЗ «О внесении изменений в отдельные законодательные акты Российской Федерации в части совершенствования порядка установления и использования приаэродромной территории и санитарно-защитной зоны» (далее Федеральный закон от 01.07.2017 ФЗ-135) в настоящее время не установлена.

Аэродром Иваново (Северный) является аэродромом государственной авиации. Приаэродромную территорию устанавливает Министерство обороны Российской Федерации.

Федеральным законом от 01.07.2017 № 135-ФЗ "О внесении изменений в отдельные законодательные акты Российской Федерации в части совершенствования порядка установления и использования

Вход. № 19

приаэродромной территории и санитарно-защитной зоны" установление приаэродромной территории для вертодромов не предусмотрено.

Информацию о местоположении посадочных площадок на территории Ивановской области и контакты операторов представляем в приложении.

Приложение 1 л.

Врио начальника управления В.Г. Дуданов

*Исп. Соловьева Ю.В.*
*(495) 540-67-02*

# СВЕДЕНИЯ
## о посадочных площадках на территории Центрального МТУ Росавиации
(по состоянию на 12.02.2019)

| № п/п | Наименование посадочной площадки. Месторасположение (с указанием расстояния и направления от ближайшего н.п. районного значения, субъект РФ). Географические координаты КТА | Регистрационный № АНП ПП Дата выдачи | Юридическое лицо, за которым закреплена посадочная площадка. | Эксплуатант посадочной площадки | Кол-во и размеры ВПП, тип покрытия | Разрешена эксплуатация | | Оборудование п/п посадочными системами (типы радиосветотехнического оборудования). |
|---|---|---|---|---|---|---|---|---|
| | | | | | | Тип ВС | Время суток (днем и ночью, в светлое время суток) | |
| 1 | 2 | 3 | 4 | 5 | 6 | 7 | 8 | 9 |
| ***Ивановская область (4)*** | | | | | | | | |
| 1 | ***Залесье***<br>Ивановский район пос. Залесье<br>**57 01 35с; 040 45 23в** | **ЦПЗ-275 25.10.12** | ОАО «Верхневолжские магистральные нефтепроводы» 603600 Нижний Новгород ГСП 1504 переулок Гранитный 4/1; 8 (831) 438-2200 | ООО Авиакомпания «БАРКОЛ» | 25х25 м бетон | вертолеты до 12 т | в светлое время суток | |
| 2 | ***Иваново (Игнатово)***<br>5,5 км южнее центра г. Иваново<br>**565652,59с; 0405712,03в** | **ЦПЗ-490 18.08.17** | ООО «Центр Авиа», 153000, Ивановская область, Ивановский р-н, Лежневское шоссе, д.3;8 (4932) 93-01-74 kanz@ivanovo.aero | без постоянного базирования | ⍰21 (диаметр) Асфальтобетон | вертолеты до 13т | в светлое время суток | |
| 3 | ***Плес (Спасское)***<br>2,4 км юз автовокзала Плес<br>**572623с; 0412904в** | **ЦПЗ-511 26.12.17** | ООО «Волга-Созь-Сервис»; 170100 Тверская область, г. Тверь, ул. Советская, д.47; 8 (916)681-74-79; vb@private-doc.com golubev.mal@yandex.ru | без постоянного базирования; транзитная стоянка по согласованию с владельцем ПП | 26х26 м 26х26 м асфальт | ВС до 16,0 т | Круглосуточно | однорядный контур периметровых огней |
| 4 | ***Юрьевец***<br>Северо-западная окраина г. Юрьевец<br>**57 20 19с; 043 05 42в** | **ЦПЗ-116 01.08.11** | ЗАО «Юрьевецкая туристическая авиакомпания» 153022, Россия, г. Иваново, ул. Велижская, 8 (оф. 606); (910) 667-86-36 моб.; volga_uta@mail.ru | по согласованию с САН | 940х40 м грунт | ВС до 5,7 т | в светлое время суток | |

РОСМОРРЕЧФЛОТ

ФЕДЕРАЛЬНОЕ БЮДЖЕТНОЕ УЧРЕЖДЕНИЕ
**«АДМИНИСТРАЦИЯ ВОЛЖСКОГО БАССЕЙНА ВНУТРЕННИХ ВОДНЫХ ПУТЕЙ»**
(ФБУ «АДМИНИСТРАЦИЯ ВОЛЖСКОГО БАССЕЙНА»)

ул. Рождественская, д. 23, г. Нижний Новгород, 603950; бокс № 66; тел. (831)439-71-40, 431-33-00
факс (831)434-21-92, 430-36-69; http://волгаводпуть.рф; e-mail: avb@volgavp.ru

от 17.09.2019 № 07-10/1506

на № 30.08.2019 от 10

ответ на запрос

ВрИП Главы Плёсского
Городского поселения
Д.А. Натуре

Ул.Советская, д. 9. г.Плёс, 155555

Уважаемый Денис Александрович!

В ответ на Ваш запрос направляем имеющуюся в ФБУ «Администрация Волжского бассейна» информацию.

Наименования объектов водного транспорта и их местоположение, согласно Атласа ЕГС ЕЧ РФ том 5, изд. 2014 г., указаны в Приложении №1.

Навигационное оборудование в пределах Плёсского городского поселения отсутствует.

Перечень действующих согласований в границах г.Плёс по Нижегородскому району водных путей и судоходства – филиалу ФБУ «Администрация Волжского бассейна» указан в Приложение №2.

Перечень согласований по ФБУ «Администрация Волжского бассейна» в границах Плёсского городского поселения за период с 2006 г. по сентябрь 2019 г. указан в Приложение №3.

ФБУ «Администрация Волжского бассейна» не располагает сведениями о классификации мест стоянки маломерных судов, их проектной мощности и определением пропускной способности, по данному вопросу рекомендуем Вам обратиться в Государственную инспекцию по маломерным судам МЧС России (ГИМС МЧС России) — орган, исполняющий государственную функцию по надзору на водных объектах за пользованием маломерными судами, базами (сооружениями) для их стоянок и иными объектами (пляжи, переправы и наплавные мосты).

Приложения:
1. Реестр плавучих объектов, расположенных в границах г.Плёс. - в 1 экз. на 1 л.;
2. Реестр действующих согласований в границах г.Плёс. - в 1 экз. на 1 л.;
3. Перечень согласований по ФБУ «Администрация Волжского бассейна» в границах Плёсского городского поселения за период с 2006 г. по сентябрь 2019 г. в 1 экз. на 4 л.

Заместитель руководителя С.А. Булашов

Николаева Елена Николаевна
(831) 431 33 07

Приложение

## Реестр плавучих объектов, расположенных в границах г.Плес

| №/№ | Наименование плавучего объекта | Место расположения в соответствии с Атласом ЕГС ЕЧ РФ т.5, изд.2014 г, км | Наименование владельца |
|---|---|---|---|
| 1 | 2 | 3 | 4 |
| 1 | Плавучий причальный понтон «481» | 656,0 | Фонд «Градислава» |
| 2 | Стоечное судно, плавучий крытый эллинг «СТР.№201201» | 656,0 | Фонд «Градислава» |
| 3 | Дебаркадер «1276» | 656,28-656,43 | Власов Б.Д. |
| 4 | Брандвахта «1605» | | Власов В.Д. |
| 5 | Яхт-клуб | 656,59-565,86 | |
| 6 | Дебаркадер «Дебаркадер-47» | 656,71-656,75 | Власов Б.Д. |
| 7 | Яхт-клуб | 656,76-656,86 | ООО «Лодочная станция» |
| 8 | Причальный понтон | 657,4 | АО «Завод Тэмп» |
| 9 | Дебаркадер «Дебаркадер-1217» | 657,44 | Центр ГИМС МЧС России по Ивановской области |
| 10 | Яхт-клуб | 657,48-657,54 | |
| 11 | Яхт-клуб | 658,32-658,45 | |
| 12 | Пассажирские понтоны и суда | 658,49 | Макаров А.Г. |
| 13 | Дебаркадер «Дебаркадер-140» | 658,71-658,75 | Гюлмамедов А.Б. |
| 14 | Понтон | 658,6 | |
| 15 | Дебаркадер «Дебаркадер-468», понтон | 658,8-658.88 | Юдин Н.Л. |
| 16 | Дебаркадер «Дебаркадер-442» | 658,88 | Анисимова Н.С. |
| 17 | Дебаркадер «Плеск» | 658,88-659,0 | Шумарова Г.В. |
| 18 | Дебаркадер | 659,087 | Шевцова Н.Л. |
| 19 | Яхт-клуб | 659,2 | ООО «Лодочная станция» |
| 20 | Стационарный причал | 659,394 | ООО «КОНТ» |
| 21 | Дебаркадер «Дебаркадер-17» | 660,02-660,06 | ООО «Ника-Мед» |
| 22 | Яхт-клуб | 660,06-660,1 | ООО «ДСК ИНВЕСТ+» |
| 23 | Заправочная станция «НПЗС-2» | 660,25-660,3 | ООО «ЛУКОЙЛ-Центрнефтепродукт» |

Зам. начальника по путевым работам А.А. Тюрин

Приложение 2

## Реестр действующих согласований

в границах г.Плес

| №№ | Дата принятия решения | Номер документа (протокола) | Наименование заявителя | Наименование водного объекта | Километраж по лоцманской карте | | Берег | Вид и объект рассмотрения | Принятое решение | Срок согласования |
|---|---|---|---|---|---|---|---|---|---|---|
| 1 | 03.08.2016 | 5105 | Макарова А.Г. | р.Волга | 658,38 | 658,44 | пр | выделение участка акватории для размещения плавательных средств (понтона № 710, т/х «ПТ-165») | Согл. с усл., утв. акт согл. | период действия договора водопользования (2 года) |
| 2 | 03.10.2017 | 5391 | ООО "КОНТ" | р.Волга | 659,3 | | пр | эксплуатация объекта «Пассажирский причал в г.Плес Приволжского района Ивановской области, на правом берегу Горьковского водохранилища» | Согл. с усл. | 5 лет |
| 3 | 15.05.2018 | 5522 | ООО "Гелинген" | р.Волга | 659,17 | 659,21 | пр | выделение участка акватории для размещения на участке акватории плавательных средств (т/х «Корвет», т/х «Луч-2») с целью посадки-высадки пассажиров в навигационный период | Согл. с усл., утв. акт согл. | период действия договора водопользования (2 года) |
| 4 | 15.05.2018 | 5522 | ООО "Гелинген" | р.Волга | 659,17 | 659,21 | пр | схемы движения судов (т/х «Корвет», т/х «Луч-2») при подходе к местам посадки-высадки пассажиров на р.Волга на необорудованный берег и к плавучим объектам | Согл. с усл. | навигация 2018-2019 гг. |
| 5 | 15.05.2018 | 5522 | ООО "Гелинген" | р.Волга | 681,6 | | пр | схемы движения судов (т/х «Корвет», т/х «Луч-2») при подходе к местам посадки-высадки пассажиров на р.Волга на необорудованный берег и к плавучим объектам | Согл. с усл. | навигация 2018-2019 гг. |
| 6 | 02.07.2018 | 5529 | ООО "Вероника-Рива" | р.Волга | 659,07 | 659,12 | пр | выделение участка акватории для размещения на участке акватории плавательных средств (т/х «Маяк-2») с целью посадки-высадки пассажиров в навигационный период | Согл. с усл., утв. акт согл. | период действия договора водопользования (2 года) |

Зам. начальника по путевым работам А.Л.Тюрин

Перечень согласований по ФБУ "Администрация Волжского бассейна" в границах Плёсского городского поселения за период с 2006 г. по сентябрь 2019 г.

| №п п | Дата согласования | Наименование организации | Местоположение (река, протока) | Километраж по осн. с.х. (наименьшее значение) | Километраж по осн. с.х. (наибольшее значение) | Берег | Вид и этап согласования | Назначение объекта согласования | Принятое решение | Срок согласования |
|---|---|---|---|---|---|---|---|---|---|---|
| 1 | 2 | 3 | 4 | 5 | 6 | 7 | 8 | 9 | 10 | 11 |
| 1 | 16.11.2011 | Шевцова Н.Л. | р.Волга | 657 | | пр. | акватория | размещение плавательных средств | согл. с усл., утв. акт согл. | период действия договора |
| 2 | 20.01.2012 | Шевцова Н.Л. | р.Волга | 658,69 | | пр. | акватория, местоположение | подход и швартовка судов | согл. с усл., утв. акт согл. | период действия договора |
| 3 | 20.01.2012 | Шевцова Н.Л. | р.Волга | 659,09 | | пр. | акватория, местоположение | размещение маломерных судов и яхт | согл. с усл., утв. акт согл. | период действия договора |
| 4 | 06.04.2012 | ООО "Плесский яхт-клуб" | р.Волга | 658,24 | 658,37 | пр. | акватория, местоположение, строительство | яхтенный комплекс | согл. с усл., утв. акт согл. | период действия договора |
| 5 | 06.04.2012 | Шевцова Н.Л. | р.Волга | 658,49 | | пр. | акватория, местоположение | смотровая площадка и кафе | согл. с усл., утв. акт согл. | период действия договора |
| 6 | 06.04.2012 | Шевцова Н.Л. | р.Волга | 658,61 | 658,77 | пр. | акватория, местоположение | подход и швартовка судов | согл. с усл., утв. акт согл. | период действия договора |
| 7 | 06.04.2012 | Шевцова Н.Л. | р.Волга | 659,31 | 659,47 | пр. | акватория, местоположение | подход и швартовка судов | согл. с усл., утв. акт согл. | период действия договора |
| 8 | 24.08.2012 | Шумаров М.В. | р.Волга | 658,92 | | пр. | акватория, местоположение, ТУ | стоянка дебаркадера | согл., выданы, утв.акт согл. | период действия договора |
| 9 | 22.11.2012 | Пожигайло П.А. | р.Волга | 657,32 | | пр. | акватория | размещение плавательного средства и причального сооружения | согл., утв.акт согл. | период действия договора |

| | | | | | | | | | | |
|---|---|---|---|---|---|---|---|---|---|---|
| 10 | 22.11.2012 | ООО "Ника-мед" | р.Волга | 658 | 658,05 | пр. | акватория | размещение плавательных средств | согл., утв.акт согл. | период действия договора |
| 11 | 01.02.2013 | ВВБВУ, отдел водных ресурсов по Ивановской области | р.Волга | 660,32 | 660,37 | пр. | акватория, условия использования | размещение заправочной станции | согл. с усл., утв. акт согл. | период действия договора |
| 12 | 13.03.2013 | Юдин Н.Л. | р.Волга | 658,8 | 658,88 | пр. | акватория | размещение плавсредств | согл. с усл., утв. акт согл. | период действия договора |
| 13 | 26.03.2013 | ВВБВУ, отдел водных ресурсов по Ивановской области | р.Волга | 657,32 | | пр. | акватория, условия использования | размещение плавсредств | согл. с усл., утв. акт согл. | период действия договора |
| 14 | 17.04.2013 | ВВБВУ, отдел водных ресурсов по Ивановской области | р.Волга | 658,41 | 658,46 | пр. | акватория, условия использования | размещение плавсредств | согл. с усл., утв. акт согл. | период действия договора |
| 15 | 17.04.2013 | ВВБВУ, отдел водных ресурсов по Ивановской области | р.Волга | 658,22 | 658,35 | пр. | акватория, условия использования | размещение плавсредств | согл. с усл., утв. акт согл. | период действия договора |
| 16 | 17.04.2013 | ВВБВУ, отдел водных ресурсов по Ивановской области | р.Волга | 657,96 | 658,01 | пр. | акватория, условия использования | размещение плавсредств | согл. с усл., утв. акт согл. | период действия договора |
| 17 | 17.04.2013 | ВВБВУ, отдел водных ресурсов по Ивановской области | р.Волга | 658,58 | 658,74 | пр. | акватория, условия использования | размещение плавсредств | согл. с усл., утв. акт согл. | период действия договора |
| 18 | 17.04.2013 | ВВБВУ, отдел водных ресурсов по Ивановской области | р.Волга | 659,25 | 659,41 | пр. | акватория, условия использования | размещение плавсредств | согл. с усл., утв. акт согл. | период действия договора |
| 19 | 17.04.2013 | ВВБВУ, отдел водных ресурсов по Ивановской области | р.Волга | 659,01 | 659,05 | пр. | акватория, условия использования | размещение плавсредств | согл. с усл., утв. акт согл. | период действия договора |
| 20 | 20.05.2014 | ВВБВУ, отдел водных ресурсов по Ивановской области | р.Волга | 658,6 | 658,76 | пр. | акватория, условия использования | размещение плавсредств | согл., утв. акт согл. | период действия договора |
| 21 | 10.06.2014 | ВВБВУ, отдел водных ресурсов по Ивановской области | р.Волга | 658,24 | 658,37 | пр. | акватория, условия использования | размещение плавсредств | согл. с усл., утв. акт согл. | период действия договора |
| 22 | 08.08.2014 | ВВБВУ, отдел водных ресурсов по Ивановской области | р.Волга | 659,01 | 659,05 | пр. | акватория, условия использования | размещение плавсредств | согл. с усл., утв. акт согл. | период действия договора |

| | | | | | | | | | | |
|---|---|---|---|---|---|---|---|---|---|---|
| 23 | 22.09.2014 | ВВБВУ, отдел водных ресурсов по Ивановской области | р.Волга | 658,75 | 658,83 | пр. | акватория, условия использования | размещение плавсредств | согл. с усл., утв. акт согл. | период действия договора |
| 24 | 05.02.2015 | ВВБВУ, отдел водных ресурсов по Костромской области | р.Волга | 658,5 | 658,6 | л. | акватория, условия использования | размещение плавсредств | согл. с усл., утв. акт согл. | срок действия договора |
| 25 | 07.04.2015 | ВВБВУ, отдел водных ресурсов по Ивановской области | р.Волга | 658,24 | 658,37 | пр. | акватория, условия использования | размещение плавсредств | согл. с усл., утв. акт согл. | срок действия договора |
| 26 | 28.10.2015 | ООО "Продукты" | р.Волга | 658,45 | 658,5 | пр. | акватория | размещение плавучей платформы - кафе | согл. с усл., утв. акт согл. | срок действия договора |
| 27 | 15.12.2015 | ООО "Продукты" | р.Волга | 658,45 | 658,5 | пр. | акватория | размещение плавучей платформы - кафе | согл. с усл., утв. акт согл. | срок действия договора |
| 28 | 16.03.2016 | ООО "КОНТ" | р.Волга | 659,4 | | пр. | строительство, ТУ | причал | выданы | 3 года |
| 29 | 12.04.2016 | ВВБВУ, отдел водных ресурсов по Ивановской области | р.Волга | 658,45 | 658,5 | пр. | акватория, условия использования | размещение плавсредств | согл. с усл., утв. акт согл. | срок действия договора |
| 30 | 03.06.2016 | ВВБВУ, отдел водных ресурсов по Ивановской области | р.Волга | 658,88 | 659 | пр. | акватория, условия использования | размещение плавсредств | согл. с усл., утв. акт согл. | срок действия договора |
| 31 | 17.06.2016 | ООО "КОНТ" | р.Волга | 659,4 | | пр. | строительство, проект | причал | согл. с усл. | 3 года |
| 32 | 05.07.2016 | ВВБВУ, отдел водных ресурсов по Ивановской области | р.Волга | 659,3 | 659,48 | пр. | акватория, условия использования | строительство причала | согл. с усл., утв. акт согл. | период действия решения |
| 33 | 28.07.2016 | Департамент молодежной политики и спорта Ивановской области | р.Волга | 659 | 660 | | мероприятие | заплыв | согл. с усл. | 30 июля 2016 с 13.00 - до 14.30 ч |
| 34 | 13.09.2016 | ВВБВУ, отдел водных ресурсов по Ивановской области | р.Волга | 658,4 | 658,45 | пр. | акватория, условия использования | размещение плавсредств | согл. с усл., утв. акт согл. | срок действия договора |
| 35 | 22.09.2016 | ВВБВУ, отдел водных ресурсов по Ивановской области | р.Волга | 659,2 | 659,53 | пр. | акватория, условия использования | размещение плавсредств | согл. с усл., утв. акт согл. | срок действия договора |
| 36 | 21.02.2017 | ВВБВУ, отдел водных ресурсов по Ивановской области | р.Волга | 659,3 | 659,48 | пр. | акватория, условия использования | строительство причала | согл. с усл., утв. акт согл. | период действия решения |

| | | | | | | | | | | |
|---|---|---|---|---|---|---|---|---|---|---|
| 37 | 19.07.2017 | ВВБВУ, отдел водных ресурсов по Ивановской области | р.Волга | 659,75 | 659,92 | пр. | акватория, условия использования | пляж | согл. с усл., утв. акт согл. | срок действия договора |
| 38 | 19.07.2017 | ВВБВУ, отдел водных ресурсов по Ивановской области | р.Волга | 657,55 | 657,78 | пр. | акватория, условия использования | пляж | согл. с усл., утв. акт согл. | срок действия договора |
| 39 | 19.07.2017 | ВВБВУ, отдел водных ресурсов по Ивановской области | р.Волга | 657,1 | 657,23 | пр. | акватория, условия использования | пляж | согл. с усл., утв. акт согл. | срок действия договора |
| 40 | 13.02.2018 | Администрация Плесского городского поселения Приволжского муниципального района Ивановской области | р.Волга | 660,25 | 660,3 | пр | акватория | размещение нефтебункеровочной станции | согл. с усл., утв. акт согл. | срок действия договора (2 года) |
| 41 | 12.03.2018 | ВВБВУ, отдел водных ресурсов по Ивановской области | р.Волга | 660,25 | 660,3 | пр | акватория, условия использования | размещение плавсредств | согл. с усл., утв. акт согл. | срок действия договора |
| 42 | 20.06.2019 | Администрация Плёсского городского поселения | р.Волга | 659,5 | | пр | акватория, условия использования | размещение плавательных средств | согл. с усл., утв. акт согл. | срок действия договора (2 года) |
| 43 | 20.06.2019 | Администрация Плёсского городского поселения | р.Волга | 658,5 | | пр | акватория, условия использования | размещение плавательных средств | согл. с усл., утв. акт согл. | срок действия договора (2 года) |
| 44 | 20.06.2019 | Администрация Плёсского городского поселения | р.Волга | 658,92 | | пр | акватория, условия использования | размещение плавательных средств | согл. с усл., утв. акт согл. | срок действия договора (2 года) |
| 45 | 20.06.2019 | Администрация Плёсского городского поселения | р.Волга | 659,95 | | пр | акватория, условия использования | размещение мостков для отдыха и рыбалки | согл. с усл., утв. акт согл. | срок действия договора (2 года) |

МВД России

**УПРАВЛЕНИЕ МИНИСТРЕРСТВА ВНУТРЕННИХ ДЕЛ РОССИЙСКОЙ ФЕДЕРАЦИИ ПО ИВАНОВСКОЙ ОБЛАСТИ**
**(УМВД России по Ивановской области)**

ул. Гнедина, 18, Иваново, 153043
тел. (4932) 481251, 481874, 325529

№ 18/9030
на № 13 СЕН 2019 от

ООО «Градостроительная мастерская»
ул. Жиделева, д.21, литер А, оф.350,
г. Иваново, 153002
info@grad-mas.ru

Копия:
ВрИП Главы Плесского городского поселения Ивановской области
Натура Д.А.
ул. Советская, д.9, г. Плес, 155555
adm-plios@yandex.ru

Информирую Вас, что данные о транспортных средствах, состоящих на регистрационном учете в Госавтоинспекции, формируются автоматически в программном комплексе «ФИС ГИБДД М» в целом за регион. Формирование сведений по муниципальным районам не предусмотрено.

В виду изложенного предоставить запрашиваемые сведения не представляется возможным.

Заместитель начальника Управления государственной инспекции безопасности дорожного движения подполковник полиции С.В. Тарасов

исп. А.Н. Суродин
тел. 8 (4932) 371798

Администрация Плесского городского поселения
Получено 20.09.19
Подпись

# ДЕПАРТАМЕНТ ДОРОЖНОГО ХОЗЯЙСТВА И ТРАНСПОРТА ИВАНОВСКОЙ ОБЛАСТИ

153013, Ивановская обл.
г. Иваново, ул. Куконковых, д. 139

тел.: +7 (4932) 56-17-04
факс: +7 (4932) 56-56-24
эл. почта: doroga@ivavtodor.ru

12.09.2019 № 06-07/ 5210

ООО «Градостроительная мастерская»
153002, г. Иваново, Жиделева, д. 21,
литер А, офис 350

На № 3 от 30.08.2019

Копия: ВрИП Главы Плесского городского поселения Приволжского муниципального района Ивановской области Д.А. Натуре

О предоставлении информации

Департамент дорожного хозяйства и транспорта Ивановской области на запрос от 30.08.2019 № 3 Плесского городского поселения Приволжского муниципального района Ивановской области для разработки проекта изменений в генеральный план и правила землепользования и застройки представляет следующую информацию.

В соответствии с Положением о Департаменте дорожного хозяйства и транспорта Ивановской области, утвержденным постановлением Правительства Ивановской области от 19.12.2014 № 562-п, Департамент осуществляет дорожную деятельность в отношении автомобильных дорог регионального и межмуниципального значения Ивановской области.

Учитывая изложенное сообщаем, что на территории Плесского городского поселения Приволжского муниципального района Ивановской области расположено 5 автомобильных дорог общего пользования межмуниципального значения Ивановской области. Сведения о наименовании автомобильных дорог, идентификационном номере, категории, типе покрытия, наличий искусственных дорожных сооружений указаны в таблице.

Автобусное сообщение осуществляется междугородним маршрутом «Плес, автостанция – Иваново, автовокзал».

Приложение: на 1л.

Заместитель начальника Департамента Д.Н. Марченко

Исп.: Комахина Е.В., т.+7 (4932) 56-17-97

# Обслуживаемая сеть дорог и сооружений Плесского городского поселения Приволжского муниципального района Ивановской области

| № п/п | Наименование | Идентификационный номер | Категория дороги | Дорожная одежда км | | | | Мосты | | Трубы | | Обстановка пути | | | | | |
|---|---|---|---|---|---|---|---|---|---|---|---|---|---|---|---|---|---|
| | | | | | | | | | | | | Автопавильоны | | Съезды, шт. | Ограждения | | Знаки, шт. |
| | | | | Дорожная одежда а/б, км | Дорожная одежда щебень, км | Дорожная одежда грунт, км | Всего, км | Мосты шт | Мосты пм | Трубы, шт. | Трубы, пм | Автопавильоны не Ж/Б, шт. | Автопавильоны Ж/Б, шт. | Съезды, шт. | Ограждения оцинкованные, п.м. | Ограждения не оцинкованные, п.м. | |
| | | | | 19,11 | 8,40 | | 27,51 | 2 | 40,26 | 30 | 432 | 3 | 3 | 20 | 1 856 | 0 | 145 |
| 1 | Ногино - Филисово - Кренево | 24 ОП МЗ Н-338 | IV | 6,66 | | | 6,66 | | | 11 | 114 | | | | | | |
| | Ногино - Филисово - Кренево | 24 ОП МЗ Н-338 | IV | | 2,10 | | 2,1 | | | | | | | | | | |
| 2 | Подъезд к Утес | 24 ОП МЗ Н-224 | IV | | 1,48 | | 1,48 | | | 3 | 45 | | | 9 | | | 1 |
| 3 | Прудское - Пеньки | 24 ОП МЗ Н-253 | IV | 7,60 | | | 7,6 | | | | | | | | | | |
| | Прудское - Пеньки | 24 ОП МЗ Н-253 | IV | | 4,82 | | 4,82 | 2 | 40,26 | 10 | 156 | 2 | 3 | 11 | 1 132 | | 13 |
| 4 | Плес-Левашиха | 24 ОП МЗ Н-347 | IV | 3,18 | | | 3,18 | | | 3 | 66 | | | | 592 | | 83 |
| 5 | Спасское-Миловка | 24 ОП МЗ Н-348 | IV | 1,67 | | | 1,67 | | | 3 | 51 | 1 | | | 132 | | 48 |

# ДЕПАРТАМЕНТ ДОРОЖНОГО ХОЗЯЙСТВА И ТРАНСПОРТА ИВАНОВСКОЙ ОБЛАСТИ

153013, Ивановская обл.
г. Иваново, ул. Куконковых, д. 139

тел.: +7 (4932) 56-17-04
факс: +7 (4932) 56-56-24
эл. почта: doroga@ivavtodor.ru

«23» 06 2020 г. № 06-05/3784
На № вн-1447-011/5-02 от 19.06.2020

Начальнику Департамента
строительства и архитектуры
Ивановской области

Батурину А.Ю.

О предоставлении информации

Уважаемый Александр Юрьевич!

Департамент дорожного хозяйства и транспорта Ивановской области (далее - Департамент) рассмотрел Ваше обращение от 19.06.2020 № вн-1447-011/5-02 и сообщает, что строительство автомобильной дороги в направлении Сунженского сельского поселения Вичугского муниципального района Ивановской области, связывающая г. Плес Приволжского района Ивановской области с п. Каменка, г. Наволоки и г. Кинешма Кинешемского района Ивановской области, не планируется.

Первый заместитель
начальника Департамента П.М. Данелюк

Ю.Н. Семенова,
+7(4932)56-17-97

# ПРАВИТЕЛЬСТВО ИВАНОВСКОЙ ОБЛАСТИ

## РАСПОРЯЖЕНИЕ
## от 2 июля 2008 г. N 222-рп

## ОБ УТВЕРЖДЕНИИ ПЕРЕЧНЯ АВТОМОБИЛЬНЫХ ДОРОГ ОБЩЕГО ПОЛЬЗОВАНИЯ РЕГИОНАЛЬНОГО ИЛИ МЕЖМУНИЦИПАЛЬНОГО ЗНАЧЕНИЯ ИВАНОВСКОЙ ОБЛАСТИ

Список изменяющих документов
(в ред. Распоряжений Правительства Ивановской области
от 22.12.2010 N 439-рп, от 07.05.2013 N 106-рп, от 11.06.2013 N 135-рп,
от 15.08.2013 N 203-рп, от 13.11.2013 N 279-рп, от 02.07.2015 N 159-рп,
от 09.09.2015 N 208-рп, от 02.10.2015 N 225-рп, от 13.11.2015 N 263-рп,
от 22.07.2016 N 142-рп, от 05.07.2017 N 128-рп, от 13.12.2018 N 161-рп,
от 23.05.2019 N 81-рп, от 01.07.2019 N 102-рп, от 02.09.2019 N 138-рп)

В соответствии с Уставом Ивановской области, в целях реализации Федерального закона от 08.11.2007 N 257-ФЗ "Об автомобильных дорогах и о дорожной деятельности в Российской Федерации и о внесении изменений в отдельные законодательные акты Российской Федерации":
(в ред. Распоряжения Правительства Ивановской области от 22.12.2010 N 439-рп)

1. Утвердить перечень автомобильных дорог общего пользования регионального или межмуниципального значения Ивановской области (далее - перечень) (прилагается).

2. Департаменту дорожного хозяйства и транспорта Ивановской области:
(в ред. Распоряжения Правительства Ивановской области от 22.07.2016 N 142-рп)

- в течение 3 дней со дня вступления в силу настоящего распоряжения представить в Федеральное дорожное агентство сведения об автомобильных дорогах общего пользования регионального или межмуниципального значения Ивановской области в соответствии с утвержденным настоящим распоряжением перечнем;

- в случае ввода в эксплуатацию автомобильной дороги или изменения сведений об автомобильной дороге регионального или межмуниципального значения Ивановской области обеспечить внесение изменений или дополнений в утвержденный настоящим распоряжением перечень и представление новых сведений в Федеральное дорожное агентство.

3. Департаменту управления имуществом Ивановской области в установленном порядке внести изменения в реестр имущества, находящегося в государственной собственности Ивановской области, в соответствии с утвержденным настоящим распоряжением перечнем.

4. Контроль за исполнением настоящего распоряжения возложить на заместителя Председателя Правительства Ивановской области Зобнина С.В.
(п. 4 в ред. Распоряжения Правительства Ивановской области от 13.11.2015 N 263-рп)

Губернатор Ивановской области
М.А.МЕНЬ

Приложение
к распоряжению
Правительства
Ивановской области
от 02.07.2008 N 222-рп

# ПЕРЕЧЕНЬ
# АВТОМОБИЛЬНЫХ ДОРОГ ОБЩЕГО ПОЛЬЗОВАНИЯ РЕГИОНАЛЬНОГО ИЛИ МЕЖМУНИЦИПАЛЬНОГО ЗНАЧЕНИЯ ИВАНОВСКОЙ ОБЛАСТИ

Список изменяющих документов
(в ред. Распоряжений Правительства Ивановской области
от 13.12.2018 N 161-рп, от 23.05.2019 N 81-рп, от 01.07.2019 N 102-рп,
от 02.09.2019 N 138-рп)

| N п/п | Сведения о собственнике, владельце автомобильной дороги | Наименование автомобильной дороги | Идентификационный номер дороги | Протяженность автомобильной дороги в границах зоны содержания | Сведения о соответствии и технических характеристиках автомобильной дороги и ее участков | | Вид разрешенного использования | Иные сведения |
|---|---|---|---|---|---|---|---|---|
| | | | | | класс дороги | категория дороги | | |
| 1 | 2 | 3 | 4 | 5 | 6 | 7 | 8 | 9 |
| 1 | Ивановская область - Департамент дорожного хозяйства и транспорта Ивановской области | Подъезд к Чижово | 24 ОП МЗ Н-001 | 1,65 | 3 | IV | ОП | |
| 2 | | Авдотьино - Беляницы - Курьяново | 24 ОП МЗ Н-002 | 1,66 | 3 | III | ОП | |
| 2.1 | | в том числе мостовой переход через р. Уводь на автомобильной дороге Авдотьино - Беляницы - Курьяново в Ивановской области | 24 ОП МЗ Н-002 | 0,44 | 3 | III | ОП | |
| 3 | | Андреевское - Рождествено | 24 ОП МЗ Н-003 | 11,70 | 3 | IV | ОП | |
| 4 | | Антипино - Закусихино | 24 ОП МЗ Н-004 | 4,85 | 3 | IV | ОП | |
| 5 | | Аньково - Игрищи | 24 ОП МЗ Н-005 | 14,90 | 3 | IV | ОП | |
| 6 | | Аньково - Нажерово | 24 ОП МЗ Н-006 | 22,10 | 3 | IV | ОП | |
| 7 | | Аньково - Радино | 24 ОП МЗ Н-007 | 3,30 | 3 | IV | ОП | |
| 8 | | Архангел - Южный | 24 ОП МЗ Н-008 | 3,50 | 3 | V | ОП | |

| | | | | | | | |
|---|---|---|---|---|---|---|---|
| 9 | Афанасьево - Петряево | 24 ОП МЗ Н-009 | 1,20 | 3 | IV | ОП | |
| 10 | Бараниха - Самулиха | 24 ОП МЗ Н-010 | 1,60 | 3 | V | ОП | |
| 11 | Баскино - Привалово | 24 ОП МЗ Н-011 | 7,21 | 3 | IV | ОП | |
| 12 | Батманы - Вахутки | 24 ОП МЗ Н-012 | 2,19 | 3 | IV | ОП | |
| 13 | Белые Березы - Новое Горяново | 24 ОП МЗ Н-013 | 2,90 | 3 | IV | ОП | |
| 14 | Бережок - Мальтино | 24 ОП МЗ Н-014 | 17,60 | 3 | IV | ОП | |
| 15 | Бибирево - Березовая Роща | 24 ОП МЗ Н-015 | 8,50 | 3 | IV | ОП | |
| 16 | Благовещенье - Слободки | 24 ОП МЗ Н-016 | 15,38 | 3 | IV | ОП | |
| 17 | Боброково - Ситьково - Яманово | 24 ОП МЗ Н-017 | 4,30 | 3 | IV | ОП | |
| 18 | Бокари - Шолохово | 24 ОП МЗ Н-018 | 16,94 | 3 | IV | ОП | |
| 19 | Большое Клочково - Зиново | 24 ОП МЗ Н-019 | 4,80 | 3 | IV | ОП | |
| 20 | Большое Клочково - Оболсуново | 24 ОП МЗ Н-020 | 2,00 | 3 | IV | ОП | |
| 21 | Подъезд к Васильково | 24 ОП МЗ Н-021 | 0,57 | 3 | IV | ОП | |
| 22 | Подъезд к Красногорский | 24 ОП МЗ Н-022 | 14,22 | 3 | IV | ОП | |
| 23 | Буньково - Балахонки | 24 ОП МЗ Н-023 | 7,72 | 3 | IV | ОП | |
| 24 | Буньково - Тюрюково | 24 ОП МЗ Н-024 | 4,76 | 3 | IV | ОП | |
| 25 | Бутово - Седельницы | 24 ОП МЗ Н-025 | 6,60 | 3 | IV | ОП | |

| | | | | | | | |
|---|---|---|---|---|---|---|---|
| 26 | Подъезд к Грузнихе | 24 ОП МЗ Н-026 | 1,50 | 3 | V | ОП | |
| 27 | Быстри - Семигорье | 24 ОП МЗ Н-027 | 13,60 | 3 | III | ОП | |
| 28 | Василево - Ермолино - кирпичный завод | 24 ОП МЗ Н-028 | 16,08 | 3 | IV | ОП | |
| 29 | Подъезд к Центральный | 24 ОП МЗ Н-029 | 1,56 | 3 | IV | ОП | |
| 30 | Ватаги - Логинцево | 24 ОП МЗ Н-030 | 3,79 | 3 | IV | ОП | |
| 31 | Велизанец - Кинешма | 24 ОП РЗ К-031 | 5,37 | 3 | III | ОП | |
| 32 | Верещагино - Мордвиново | 24 ОП МЗ Н-032 | 8,22 | 3 | IV | ОП | |
| 33 | Верещагино - Неверово-Слобода | 24 ОП МЗ Н-033 | 1,70 | 3 | IV | ОП | |
| 34 | Верхний Ландех - Кромы | 24 ОП МЗ Н-034 | 11,70 | 3 | IV | ОП | |
| 35 | Вичуга - Окулово - Лух | 24 ОП МЗ Н-035 | 27,93 | 3 | IV | ОП | |
| 36 | Вичуга - Приволжск | 24 ОП МЗ Н-036 | 42,95 | 3 | III | ОП | |
| 37 | Вичуга - Сошники - Путковская | 24 ОП МЗ Н-037 | 9,30 | 3 | IV | ОП | |
| 38 | Вичуга - Старая Вичуга | 24 ОП МЗ Н-038 | 3,09 | 3 | III | ОП | |
| 39 | Вичуга - Прислониха | 24 ОП МЗ Н-039 | 6,25 | 3 | IV | ОП | |
| 40 | Вознесенье - Кузнечиха | 24 ОП МЗ Н-040 | 6,81 | 3 | IV | ОП | |
| 41 | Воскресенское - Михалево | 24 ОП МЗ Н-041 | 14,59 | 3 | IV | ОП | |
| 42 | Вознесенье - Черные Пруды | 24 ОП МЗ Н-042 | 3,50 | 3 | IV | ОП | |

| | | | | | | | |
|---|---|---|---|---|---|---|---|
| 43 | Вознесенье - Афанасово | 24 ОП МЗ Н-043 | 5,99 | 3 | IV | ОП | |
| 44 | Ворсино - Сокольское | 24 ОП МЗ Н-044 | 2,99 | 3 | V | ОП | |
| 45 | Воскресенское - Щапово | 24 ОП МЗ Н-045 | 7,00 | 3 | IV | ОП | |
| 46 | Котиха - Выползово | 24 ОП МЗ Н-046 | 4,20 | 3 | IV | ОП | |
| 47 | Высоково - Котово - Олюково | 24 ОП МЗ Н-047 | 3,10 | 3 | IV | ОП | |
| 48 | Гаврилов Посад - Бережок | 24 ОП МЗ Н-048 | 15,10 | 3 | IV | ОП | |
| 49 | Гаврилов Посад - Лычево | 24 ОП МЗ Н-049 | 6,50 | 3 | IV | ОП | |
| 50 | Гаврилов Посад - Непотягово | 24 ОП МЗ Н-050 | 7,40 | 3 | IV | ОП | |
| 51 | Гаврилов Посад - Осановец - Загорье | 24 ОП МЗ Н-051 | 13,20 | 3 | IV | ОП | |
| 52 | Гаврилов Посад - Ярышево | 24 ОП МЗ Н-052 | 2,10 | 3 | IV | ОП | |
| 53 | Гари - Никольское | 24 ОП МЗ Н-053 | 9,70 | 3 | IV | ОП | |
| 54 | Гарь - Талица - Чуркино Большое | 24 ОП МЗ Н-054 | 16,88 | 3 | IV | ОП | |
| 55 | Георгиевское - Торопиха | 24 ОП МЗ Н-055 | 7,63 | 3 | V | ОП | |
| 56 | Гордяковка - Лух - Чадуево | 24 ОП МЗ Н-056 | 82,73 | 3 | III - IV | ОП | |
| 57 | Горки - Новое - Поверстное | 24 ОП МЗ Н-057 | 12,40 | 3 | IV | ОП | |
| 58 | Горки-Чириковы - Новое | 24 ОП МЗ Н-058 | 9,00 | 3 | IV | ОП | |

| | | | | | | | | |
|---|---|---|---|---|---|---|---|---|
| 59 | | Горки-Чириковы - Ряполово | 24 ОП МЗ Н-059 | 4,70 | 3 | V | ОП | |
| 60 | | Груздево - Петушки | 24 ОП МЗ Н-060 | 1,59 | 3 | V | ОП | |
| 61 | | Гусаринки - Илья-Высоково | 24 ОП МЗ Н-061 | 2,59 | 3 | IV | ОП | |
| 62 | | Двойная Сторожка - Сахтыш - Нельша | 24 ОП МЗ Н-062 | 25,20 | 3 | IV | ОП | |
| 63 | | Доброхотово - Пешково | 24 ОП МЗ Н-063 | 5,98 | 3 | IV | ОП | |
| 64 | | Доброхотово - Шихово | 24 ОП МЗ Н-064 | 3,91 | 3 | IV | ОП | |
| 65 | | Дорино - Щекотиха | 24 ОП МЗ Н-065 | 6,78 | 3 | IV | ОП | |
| 66 | | Малые Дорки - Новая | 24 ОП МЗ Н-066 | 1,75 | 3 | IV | ОП | |
| 67 | | Петрово - Столбуниха | 24 ОП МЗ Н-067 | 1,08 | 3 | IV | ОП | |
| 68 | | Дуниха - Березники | 24 ОП МЗ Н-068 | 3,34 | 3 | IV | ОП | |
| 69 | | Душилово - Хромцово - Голчаново | 24 ОП МЗ Н-069 | 13,20 | 3 | III | ОП | |
| 70 | | Дягелиха - Жирятино - Ново-Писцово | 24 ОП МЗ Н-070 | 11,25 | 3 | IV | ОП | |
| 71 | | Елнать - Беляево | 24 ОП МЗ Н-071 | 7,30 | 3 | IV | ОП | |
| 72 | | Елнать - Затон | 24 ОП МЗ Н-072 | 1,01 | 3 | V | ОП | |
| 73 | | Емельяново - Воздвиженье | 24 ОП МЗ Н-073 | 4,45 | 3 | IV | ОП | |
| 74 | | Емельяново - Ильинское | 24 ОП МЗ Н-074 | 9,55 | 3 | IV | ОП | |
| 75 | | Ермолино - Щипачево | 24 ОП МЗ Н-075 | 2,30 | 3 | IV | ОП | |

| | | | | | | | |
|---|---|---|---|---|---|---|---|
| 76 | Жадинское - Шекшово | 24 ОП МЗ Н-076 | 2,40 | 3 | IV | ОП | |
| 77 | Жуковка - Новое Жуково | 24 ОП МЗ Н-077 | 1,10 | 3 | IV | ОП | |
| 78 | Заволжск - ж.д. станция | 24 ОП МЗ Н-078 | 2,18 | 3 | IV | ОП | |
| 79 | Заволжск - Жажлево | 24 ОП МЗ Н-079 | 21,46 | 3 | IV | ОП | |
| 80 | Заволжск - Заречный | 24 ОП МЗ Н-080 | 7,91 | 3 | IV | ОП | |
| 81 | Заволжск - Кострома | 24 ОП РЗ К-081 | 40,38 | 3 | IV | ОП | |
| 82 | Заволжск - Островское | 24 ОП РЗ К-082 | 11,36 | 3 | III | ОП | |
| 83 | Задниха - Фряньково | 24 ОП МЗ Н-083 | 1,60 | 3 | IV | ОП | |
| 84 | Закусихино - Зуиха | 24 ОП МЗ Н-084 | 7,56 | 3 | IV | ОП | |
| 85 | Зарубино - Волынево | 24 ОП МЗ Н-085 | 8,10 | 3 | IV | ОП | |
| 86 | Захарово - Худынское | 24 ОП МЗ Н-086 | 2,28 | 3 | IV | ОП | |
| 87 | Злобиха - Михалево | 24 ОП МЗ Н-087 | 2,89 | 3 | IV | ОП | |
| 88 | Иваново - Богородское | 24 ОП МЗ Н-088 | 1,20 | 3 | III | ОП | |
| 89 | Иваново - Иванцево | 24 ОП МЗ Н-089 | 4,67 | 3 | IV | ОП | |
| 90 | Иваново - Родники | 24 ОП РЗ К-090 | 42,95 | 3 | II | ОП | |
| 90.1 | в том числе автомобильная дорога г. Иваново, шоссе Загородное (плотина на реке Харинка - городская черта) | 24 ОП РЗ К-090 | 2,04 | 3 | II | ОП | |

| | | | | | | | |
|---|---|---|---|---|---|---|---|
| 91 | Иваново - Рожново - Иванково | 24 ОП МЗ Н-091 | 20,52 | 3 | IV | ОП | |
| 92 | Иваново - Чернореченский - Ново-Талицы | 24 ОП МЗ Н-092 | 5,04 | 3 | III | ОП | |
| 93 | Иваново - Ярославль | 24 ОП РЗ Р-093 | 48,70 | 3 | III | ОП | |
| 94 | Избинское - Рождествено - Реньково | 24 ОП МЗ Н-094 | 27,10 | 3 | IV | ОП | |
| 95 | Ильинское - Есиплево - Крапивки | 24 ОП МЗ Н-095 | 14,72 | 3 | IV | ОП | |
| 96 | Ильинское - Новлянское | 24 ОП МЗ Н-096 | 16,56 | 3 | IV | ОП | |
| 97 | Ильинское-Хованское - Большое Денисово | 24 ОП МЗ Н-097 | 9,60 | 3 | IV | ОП | |
| 98 | Ильинское-Хованское - Кулачево | 24 ОП МЗ Н-098 | 5,60 | 3 | IV | ОП | |
| 99 | Ильинское-Хованское - Хлебницы | 24 ОП МЗ Н-099 | 32,00 | 3 | IV | ОП | |
| 100 | Каминский - Турдеево | 24 ОП МЗ Н-100 | 6,32 | 3 | IV | ОП | |
| 101 | Качалово - Орлиха - Дворишки Большие | 24 ОП МЗ Н-101 | 12,80 | 3 | IV | ОП | |
| 102 | Кибергино - Зернилово | 24 ОП МЗ Н-102 | 8,60 | 3 | IV | ОП | |
| 103 | Кинешма - Батманы - Шилекша | 24 ОП МЗ Н-103 | 40,46 | 3 | IV | ОП | |
| 104 | Кинешма - Доброхотово | 24 ОП МЗ Н-104 | 7,10 | 3 | IV | ОП | |

| | | | | | | | |
|---|---|---|---|---|---|---|---|
| 105 | | Кинешма - Иваниха Большая - Поспелиха Старая | 24 ОП МЗ Н-105 | 8,20 | 3 | IV | ОП | |
| 106 | | Кинешма - Наволоки | 24 ОП МЗ Н-106 | 4,18 | 3 | III | ОП | |
| 107 | | Кинешма - Новинки | 24 ОП МЗ Н-107 | 2,29 | 3 | IV | ОП | |
| 108 | | Кинешма - Юрьевец - Пучеж - Пурех | 24 ОП РЗ К-108 | 124,12 | 3 | III | ОП | |
| 109 | | Киркеево - Карино | 24 ОП МЗ Н-109 | 14,00 | 3 | V | ОП | |
| 110 | | Клочково - Зеленый Бор | 24 ОП МЗ Н-110 | 4,80 | 3 | IV | ОП | |
| 111 | | Ковров - Шуя - Кинешма | 24 ОП РЗ К-111 | 118,40 | 3 | II - III | ОП | |
| 112 | | Кожевниково - Михеево | 24 ОП МЗ Н-112 | 3,00 | 3 | IV | ОП | |
| 113 | | Колобово - Дорожаево | 24 ОП МЗ Н-113 | 8,30 | 3 | IV | ОП | |
| 114 | | Колобово - Ладыгино | 24 ОП МЗ Н-114 | 2,00 | 3 | IV | ОП | |
| 115 | | Колчигино - Антушково | 24 ОП МЗ Н-115 | 11,90 | 3 | IV | ОП | |
| 116 | | Комсомольск - Губцево - Аньково | 24 ОП МЗ Н-116 | 35,40 | 3 | IV | ОП | |
| 117 | | Комсомольск - Кулеберьево | 24 ОП МЗ Н-117 | 13,00 | 3 | IV | ОП | |
| 118 | | Комсомольск - Алферовка | 24 ОП МЗ Н-118 | 16,40 | 3 | IV | ОП | |
| 119 | | Кондраково - Мосяково | 24 ОП МЗ Н-119 | 3,90 | 3 | IV | ОП | |
| 120 | | Коптево - Октябрьский - Подозерский | 24 ОП МЗ Н-120 | 16,50 | 3 | IV | ОП | |

| | | | | | | | |
|---|---|---|---|---|---|---|---|
| 121 | Коробейкино - Никониха | 24 ОП МЗ Н-121 | 3,10 | 3 | IV | ОП | |
| 122 | Котово - Домовицы | 24 ОП МЗ Н-122 | 4,10 | 3 | V | ОП | |
| 123 | Кохма - Федосово - Исаево | 24 ОП МЗ Н-123 | 21,70 | 3 | IV | ОП | |
| 124 | Кохма - Стромихино | 24 ОП МЗ Н-124 | 5,99 | 3 | IV | ОП | |
| 125 | Красное - Майдаково - Парское | 24 ОП МЗ Н-125 | 22,43 | 3 | IV | ОП | |
| 126 | Кузьмино - Запрудново - Заболотье | 24 ОП МЗ Н-126 | 8,90 | 3 | IV | ОП | |
| 127 | Кузяево - Ратчино | 24 ОП МЗ Н-127 | 5,70 | 3 | IV | ОП | |
| 128 | Кукарино - Сабиново | 24 ОП МЗ Н-128 | 6,50 | 3 | IV | ОП | |
| 129 | Кулачево - Антушково | 24 ОП МЗ Н-129 | 9,90 | 3 | IV | ОП | |
| 130 | Курьяново - Ново-Талицы | 24 ОП МЗ Н-130 | 3,30 | 3 | II | ОП | |
| 131 | Лебяжий Луг - Андреево | 24 ОП МЗ Н-131 | 3,55 | 3 | IV | ОП | |
| 132 | Лежнево - Высоково | 24 ОП МЗ Н-132 | 6,60 | 3 | IV | ОП | |
| 133 | Лежнево - Савино - Воскресенское | 24 ОП МЗ Н-133 | 48,20 | 3 | III | ОП | |
| 134 | Лежнево - Хозниково - Шуя | 24 ОП МЗ Н-134 | 27,80 | 3 | IV | ОП | |
| 135 | Лежнево - Шилыково - Пелгусово | 24 ОП МЗ Н-135 | 19,80 | 3 | III | ОП | |

| | | | | | | | |
|---|---|---|---|---|---|---|---|
| 136 | Лежнево - Яковлево | 24 ОП МЗ Н-136 | 2,00 | 3 | IV | ОП | |
| 137 | Ломы - Зеленый Городок - Голяково | 24 ОП МЗ Н-137 | 6,24 | 3 | IV | ОП | |
| 137.1 | в том числе подъездная дорога к детскому оздоровительному санаторию "Малышок" | 24 ОП МЗ Н-137 | 0,37 | 3 | V | ОП | |
| 138 | Лужинки - Хахалиха | 24 ОП МЗ Н-138 | 1,75 | 3 | V | ОП | |
| 139 | Лух - Окульцево | 24 ОП МЗ Н-139 | 19,74 | 3 | IV | ОП | |
| 140 | Лух - Слободки | 24 ОП МЗ Н-140 | 10,86 | 3 | IV | ОП | |
| 141 | Маньшино - Быково | 24 ОП МЗ Н-141 | 9,35 | 3 | IV | ОП | |
| 142 | Маринки - Мельничное | 24 ОП МЗ Н-142 | 2,89 | 3 | IV | ОП | |
| 143 | Мартыниха - Золотилово - Олтухово | 24 ОП МЗ Н-143 | 3,22 | 3 | IV | ОП | |
| 144 | Марфино - Потехино | 24 ОП МЗ Н-144 | 3,90 | 3 | V | ОП | |
| 145 | Марьино - Ефремово | 24 ОП МЗ Н-145 | 2,14 | 3 | IV | ОП | |
| 146 | Марьинское - Слабунино | 24 ОП МЗ Н-146 | 2,50 | 3 | IV | ОП | |
| 147 | Милюковка - Орлово | 24 ОП МЗ Н-147 | 2,30 | 3 | V | ОП | |
| 148 | Мирславль - Лобцово | 24 ОП МЗ Н-148 | 7,50 | 3 | IV | ОП | |
| 149 | Михайлово - Кокуево | 24 ОП МЗ Н-149 | 2,28 | 3 | IV | ОП | |
| 150 | Михайлово - Остригаево | 24 ОП МЗ Н-150 | 13,06 | 3 | IV | ОП | |

| | | | | | | | |
|---|---|---|---|---|---|---|---|
| 151 | Михалево - Иневеж | 24 ОП МЗ Н-151 | 3,64 | 3 | IV | ОП | |
| 152 | Мордовское - Стекловский | 24 ОП МЗ Н-152 | 2,79 | 3 | IV | ОП | |
| 153 | Мостечное - Марьинское | 24 ОП МЗ Н-154 | 9,70 | 3 | IV | ОП | |
| 154 | Автодорожный мостовой переход через р. Волгу в районе г. Кинешмы | 24 ОП РЗ К-155 | 4,80 | 3 | IБ | ОП | |
| 155 | Мухортово - Решма | 24 ОП МЗ Н-156 | 5,30 | 3 | IV | ОП | |
| 156 | Мыт - Верхний Ландех - Затеиха | 24 ОП МЗ Н-157 | 41,06 | 3 | IV - V | ОП | |
| 156.1 | в том числе транзитный участок автомобильной дороги Мыт - Верхний Ландех - Затеиха | 24 ОП МЗ Н-157 | 2,38 | 3 | V | ОП | |
| 157 | Наволоки - Тарасиха | 24 ОП МЗ Н-158 | 2,98 | 3 | IV | ОП | |
| 158 | Нерль - Захарово - Пантелеево | 24 ОП МЗ Н-159 | 25,10 | 3 | IV | ОП | |
| 159 | Никульское - Дегтярево | 24 ОП МЗ Н-160 | 2,70 | 3 | IV | ОП | |
| 160 | Нови - Шухра - Бородино | 24 ОП МЗ Н-161 | 5,40 | 3 | IV | ОП | |
| 161 | Новлянское - Георгиевское | 24 ОП МЗ Н-162 | 2,17 | 3 | IV | ОП | |
| 162 | Новоселка - Иваньковский | 24 ОП МЗ Н-163 | 8,20 | 3 | IV | ОП | |
| 163 | Ново-Талицы - Дьяково - Говядово | 24 ОП МЗ Н-164 | 9,39 | 3 | IV | ОП | |

| | | | | | | |
|---|---|---|---|---|---|---|
| 164 | Новошино - Гаврилково - Бородкино | 24 ОП МЗ Н-165 | 10,75 | 3 | IV | ОП | |
| 165 | Новые Горки - Хозниково | 24 ОП МЗ Н-166 | 8,70 | 3 | IV | ОП | |
| 166 | Бузинская - Стиберское | 24 ОП МЗ Н-167 | 14,20 | 3 | IV | ОП | |
| 167 | Обжериха - Попово | 24 ОП МЗ Н-168 | 3,56 | 3 | V | ОП | |
| 168 | Подъезд к Польки | 24 ОП МЗ Н-169 | 2,07 | 3 | V | ОП | |
| 169 | Обход г. Пучеж | 24 ОП РЗ К-170 | 3,00 | 3 | III | ОП | |
| 170 | Обход п. Палех | 24 ОП РЗ К-171 | 4,13 | 3 | III | ОП | |
| 171 | Обход г. Шуя | 24 ОП РЗ К-172 | 16,98 | 3 | III | ОП | |
| 172 | Обход п. Верхний Ландех | 24 ОП МЗ Н-173 | 1,10 | 3 | IV | ОП | |
| 173 | Оленино - Алексеевское | 24 ОП МЗ Н-174 | 7,50 | 3 | IV | ОП | |
| 174 | Осановец - Скомово | 24 ОП МЗ Н-175 | 10,20 | 3 | IV | ОП | |
| 175 | Острецово - Бутырки - Турдеево | 24 ОП МЗ Н-176 | 2,62 | 3 | IV | ОП | |
| 176 | Палех - Куракино | 24 ОП МЗ Н-177 | 12,63 | 3 | IV | ОП | |
| 177 | Палех - Южа | 24 ОП МЗ Н-178 | 26,78 | 3 | III | ОП | |
| 178 | Панино - Бабино | 24 ОП МЗ Н-179 | 3,70 | 3 | V | ОП | |
| 179 | Подъезд к Панино | 24 ОП МЗ Н-180 | 1,60 | 3 | IV | ОП | |
| 180 | Паново - Легково - Родионово | 24 ОП МЗ Н-181 | 27,72 | 3 | IV | ОП | |

| | | | | | | | |
|---|---|---|---|---|---|---|---|
| 181 | Парское - Хрипелево - Никульское | 24 ОП МЗ Н-182 | 15,50 | 3 | IV | ОП | |
| 182 | Парфеново - Быстрица | 24 ОП МЗ Н-183 | 6,00 | 3 | IV | ОП | |
| 183 | Першино - Суббочево | 24 ОП МЗ Н-184 | 3,65 | 3 | IV | ОП | |
| 184 | Песочнево - Конохово | 24 ОП МЗ Н-185 | 1,90 | 3 | IV | ОП | |
| 185 | Пестяки - Беклемищи - Симаково | 24 ОП МЗ Н-186 | 21,98 | 3 | IV | ОП | |
| 186 | Пестяки - Верхний Ландех | 24 ОП МЗ Н-187 | 14,22 | 3 | IV | ОП | |
| 187 | Пестяки - Демидово | 24 ОП МЗ Н-188 | 20,60 | 3 | IV | ОП | |
| 188 | Пестяки - Нижний Ландех | 24 ОП МЗ Н-189 | 16,00 | 3 | IV | ОП | |
| 189 | Пестяки - Сезух | 24 ОП МЗ Н-190 | 25,52 | 3 | IV | ОП | |
| 190 | Пестяки - Шалаево | 24 ОП МЗ Н-191 | 4,20 | 3 | IV | ОП | |
| 191 | Петрово - Пятница-Высоково | 24 ОП МЗ Н-192 | 3,73 | 3 | IV | ОП | |
| 192 | Петровский - Петрово-Городище | 24 ОП МЗ Н-194 | 0,50 | 3 | IV | ОП | |
| 193 | Писцово - Комсомольск | 24 ОП МЗ Н-195 | 17,35 | 3 | IV | ОП | |
| 194 | Писцово - Нерехта | 24 ОП МЗ Н-196 | 10,80 | 3 | IV | ОП | |
| 195 | Погибельцево - Брюхово | 24 ОП МЗ Н-198 | 2,91 | 3 | V | ОП | |
| 196 | Подозерский - Гробищево | 24 ОП МЗ Н-199 | 6,80 | 3 | IV | ОП | |

| | | | | | | | | |
|---|---|---|---|---|---|---|---|---|
| 197 | | Подолино - Иваньково | 24 ОП МЗ Н-200 | 5,26 | 3 | IV | ОП | |
| 198 | | Подъезд к Бородино | 24 ОП МЗ Н-201 | 2,00 | 3 | IV | ОП | |
| 199 | | Подъезд к Андреевскому | 24 ОП МЗ Н-202 | 0,20 | 3 | IV | ОП | |
| 200 | | Подъезд к аэропорту Ильинское | 24 ОП МЗ Н-203 | 1,50 | 3 | IV | ОП | |
| 201 | | Подъезд к Белино | 24 ОП МЗ Н-204 | 1,00 | 3 | IV | ОП | |
| 202 | | Подъезд к г. Вичуга | 24 ОП МЗ Н-205 | 0,53 | 3 | III | ОП | |
| 203 | | Подъезд к д.о. "Игнатовский" | 24 ОП МЗ Н-206 | 2,30 | 3 | IV | ОП | |
| 204 | | Подъезд к Данилово | 24 ОП МЗ Н-207 | 1,50 | 3 | IV | ОП | |
| 205 | | Подъезд к Иванково | 24 ОП МЗ Н-208 | 0,80 | 3 | IV | ОП | |
| 206 | | Подъезд к Иваньково | 24 ОП МЗ Н-209 | 4,00 | 3 | IV | ОП | |
| 207 | | Подъезд к Кирикино | 24 ОП МЗ Н-210 | 0,61 | 3 | IV | ОП | |
| 208 | | Подъезд к Княжево | 24 ОП МЗ Н-211 | 2,65 | 3 | IV | ОП | |
| 209 | | Подъезд к Колышино | 24 ОП МЗ Н-212 | 0,30 | 3 | IV | ОП | |
| 210 | | Подъезд к Комлишкам | 24 ОП МЗ Н-213 | 1,81 | 3 | IV | ОП | |
| 211 | | Подъезд к Коптево | 24 ОП МЗ Н-214 | 2,10 | 3 | IV | ОП | |
| 212 | | Подъезд к Кохомской птицефабрике | 24 ОП МЗ Н-215 | 1,90 | 3 | IV | ОП | |
| 213 | | Подъезд к Крапивновскому | 24 ОП МЗ Н-216 | 6,90 | 3 | IV | ОП | |

| | | | | | | | | |
|---|---|---|---|---|---|---|---|---|
| | | карьеру | | | | | | |
| 214 | | Подъезд к Красинскому | 24 ОП МЗ Н-217 | 0,10 | 3 | IV | ОП | |
| 215 | | Подъезд к Красницам | 24 ОП МЗ Н-218 | 1,00 | 3 | IV | ОП | |
| 216 | | Подъезд к Куделино | 24 ОП МЗ Н-219 | 3,57 | 3 | IV | ОП | |
| 217 | | Подъезд к Лагунихе | 24 ОП МЗ Н-220 | 0,56 | 3 | IV | ОП | |
| 218 | | Подъезд к Оленино | 24 ОП МЗ Н-222 | 1,50 | 3 | IV | ОП | |
| 219 | | Подъезд к Ново-Писцово | 24 ОП МЗ Н-223 | 0,65 | 3 | IV | ОП | |
| 220 | | Подъезд к с. Утес | 24 ОП МЗ Н-224 | 1,48 | 3 | IV | ОП | |
| 221 | | Подъезд к п. Чернореченский | 24 ОП МЗ Н-225 | 1,93 | 3 | IV | ОП | |
| 222 | | Подъезд к Каменке | 24 ОП МЗ Н-226 | 1,07 | 3 | III | ОП | |
| 223 | | Подъезд к Пелгусово-Стром | 24 ОП МЗ Н-227 | 1,60 | 3 | V | ОП | |
| 224 | | Подъезд к Пелевино | 24 ОП МЗ Н-228 | 0,28 | 3 | IV | ОП | |
| 225 | | Подъезд к Петельниково | 24 ОП МЗ Н-229 | 5,81 | 3 | IV | ОП | |
| 226 | | Подъезд к Петряйковскому цеху | 24 ОП МЗ Н-230 | 0,80 | 3 | IV | ОП | |
| 227 | | Подъезд к Писцово | 24 ОП МЗ Н-231 | 1,40 | 3 | IV | ОП | |
| 228 | | Подъезд к Пырешево | 24 ОП МЗ Н-232 | 2,75 | 3 | IV | ОП | |
| 229 | | Подъезд к Рогачево | 24 ОП МЗ Н-233 | 1,58 | 3 | V | ОП | |

| | | | | | | | | |
|---|---|---|---|---|---|---|---|---|
| 230 | | Подъезд к Сеготь | 24 ОП МЗ Н-234 | 0,73 | 3 | IV | ОП | |
| 231 | | Подъезд к Седельницы | 24 ОП МЗ Н-235 | 1,70 | 3 | IV | ОП | |
| 232 | | Подъезд к Станко | 24 ОП МЗ Н-236 | 1,73 | 3 | IV | ОП | |
| 233 | | Подъезд к Старой Вичуге | 24 ОП МЗ Н-237 | 1,07 | 3 | III | ОП | |
| 234 | | Подъезд к Стебачево | 24 ОП МЗ Н-238 | 0,50 | 3 | V | ОП | |
| 235 | | Подъезд к Степашево | 24 ОП МЗ Н-239 | 1,50 | 3 | IV | ОП | |
| 236 | | Подъезд к Толпыгино | 24 ОП МЗ Н-241 | 1,00 | 3 | IV | ОП | |
| 237 | | Подъезд к Филисово | 24 ОП МЗ Н-242 | 0,87 | 3 | IV | ОП | |
| 238 | | Подъезд к Яблоново | 24 ОП МЗ Н-243 | 0,40 | 3 | V | ОП | |
| 239 | | Покровское - Шорыгино | 24 ОП МЗ Н-244 | 10,00 | 3 | IV | ОП | |
| 240 | | Полянинoво - Колбацкое | 24 ОП МЗ Н-245 | 2,30 | 3 | IV | ОП | |
| 241 | | Порздни - Быково - Вишня | 24 ОП МЗ Н-246 | 19,05 | 3 | IV | ОП | |
| 242 | | Порздни - Осоково | 24 ОП МЗ Н-247 | 3,33 | 3 | V | ОП | |
| 243 | | Поселихино - Лежебоково | 24 ОП МЗ Н-248 | 9,58 | 3 | IV | ОП | |
| 244 | | Посулово - Сногищево | 24 ОП МЗ Н-249 | 10,12 | 3 | IV | ОП | |
| 245 | | Приволжск - Ингарь | 24 ОП МЗ Н-250 | 1,30 | 3 | IV | ОП | |
| 246 | | Приволжск - Мелехово | 24 ОП МЗ Н-251 | 1,40 | 3 | V | ОП | |
| 247 | | Прудское - Пеньки | 24 ОП МЗ Н-253 | 12,42 | 3 | IV | ОП | |

| | | | | | | | | |
|---|---|---|---|---|---|---|---|---|
| 248 | | Пучеж - Большое Село - Причал | 24 ОП МЗ Н-254 | 7,70 | 3 | IV | ОП | |
| 249 | | Пучеж - Климушино Большое | 24 ОП МЗ Н-255 | 1,31 | 3 | V | ОП | |
| 250 | | Решма - Гаврилово | 24 ОП МЗ Н-256 | 7,57 | 3 | IV | ОП | |
| 251 | | Решма - Зобнино | 24 ОП МЗ Н-257 | 25,68 | 3 | IV | ОП | |
| 252 | | Родники - Мелечкино - Сосновец | 24 ОП МЗ Н-258 | 27,40 | 3 | IV | ОП | |
| 253 | | Родники - Острецово - Межи | 24 ОП МЗ Н-259 | 18,78 | 3 | IV | ОП | |
| 254 | | Ростов - Иваново - Нижний Новгород | 24 ОП РЗ К-260 | 199,0 | 3 | II - III | ОП | |
| 254.1 | | в том числе дорога (ул. Гагарина, Карла Маркса, Ленина, Советская в границах п. Пестяки) | 24 ОП РЗ К-260 | 3,18 | 3 | III | ОП | |
| 254.2 | | в том числе автомобильная дорога г. Кохма, ул. Ивановская | 24 ОП РЗ К-260 | 5,01 | 3 | III | ОП | |
| 254.3 | | в том числе автодорожный мостовой переход через реку Уводь г. Кохма, ул. Ивановская | 24 ОП РЗ К-260 | 0,06 | 3 | III | ОП | |
| 255 | | Русино - Борок | 24 ОП МЗ Н-261 | 1,96 | 3 | IV | ОП | |

| | | | | | | | | |
|---|---|---|---|---|---|---|---|---|
| 256 | | Рябово - Котово | 24 ОП МЗ Н-262 | 6,90 | 3 | IV | ОП | |
| 257 | | Савино - Антилохово | 24 ОП МЗ Н-263 | 9,31 | 3 | IV | ОП | |
| 258 | | Савино - Заборье | 24 ОП МЗ Н-264 | 10,90 | 3 | IV | ОП | |
| 259 | | Савино - Панфилово | 24 ОП МЗ Н-265 | 8,30 | 3 | IV | ОП | |
| 260 | | Светиково - Просково | 24 ОП МЗ Н-266 | 5,00 | 3 | IV | ОП | |
| 261 | | Светлый Луч - Афанасово | 24 ОП МЗ Н-267 | 1,30 | 3 | V | ОП | |
| 262 | | Сеготь - Марищи | 24 ОП МЗ Н-268 | 16,44 | 3 | IV | ОП | |
| 263 | | Серзух - Моста | 24 ОП МЗ Н-269 | 7,68 | 3 | IV | ОП | |
| 264 | | Селищи - Холуй | 24 ОП МЗ Н-270 | 3,39 | 3 | V | ОП | |
| 265 | | Семеновское - Писцово Новое | 24 ОП МЗ Н-271 | 9,58 | 3 | IV | ОП | |
| 266 | | Семигорье - Насакино | 24 ОП МЗ Н-272 | 2,50 | 3 | IV | ОП | |
| 267 | | Сениха - Каблуково | 24 ОП МЗ Н-273 | 6,00 | 3 | V | ОП | |
| 268 | | Сидорино - озеро Рубское | 24 ОП МЗ Н-274 | 11,50 | 3 | IV | ОП | |
| 269 | | Симаково - Агафониха | 24 ОП МЗ Н-275 | 3,40 | 3 | V | ОП | |
| 270 | | Скомово - Беляницыно | 24 ОП МЗ Н-276 | 2,00 | 3 | IV | ОП | |
| 271 | | Скрылово - Постнинский | 24 ОП МЗ Н-277 | 1,67 | 3 | IV | ОП | |
| 272 | | Слобода - Мыт | 24 ОП МЗ Н-278 | 0,70 | 3 | IV | ОП | |
| 273 | | Смольницы - Мытищи | 24 ОП МЗ Н-279 | 5,00 | 3 | IV | ОП | |

| | | | | | | | |
|---|---|---|---|---|---|---|---|
| 274 | Сокатово - Елховка - Поддыбье | 24 ОП МЗ Н-280 | 11,00 | 3 | IV | ОП | |
| 275 | Старая Вичуга - Вехтево | 24 ОП МЗ Н-281 | 5,62 | 3 | IV | ОП | |
| 276 | Старилово - Доново - Вершиниха | 24 ОП МЗ Н-282 | 6,60 | 3 | IV | ОП | |
| 277 | Подъезд к Дягильково | 24 ОП МЗ Н-283 | 1,70 | 3 | V | ОП | |
| 278 | Суздаль - Гаврилов Посад | 24 ОП МЗ Н-284 | 14,80 | 3 | IV | ОП | |
| 279 | Талица - Сытное | 24 ОП МЗ Н-285 | 1,12 | 3 | V | ОП | |
| 280 | Тайманиха - Горкино - Красное | 24 ОП МЗ Н-286 | 13,30 | 3 | IV | ОП | |
| 281 | Тарасиха - Груздево | 24 ОП МЗ Н-287 | 3,66 | 3 | IV | ОП | |
| 282 | Тейково - Гаврилов Посад | 24 ОП МЗ Н-288 | 44,90 | 3 | III | ОП | |
| 283 | Тейково - Новое Леушино | 24 ОП МЗ Н-289 | 3,20 | 3 | IV | ОП | |
| 284 | Тейково - Першино | 24 ОП МЗ Н-290 | 5,00 | 3 | IV | ОП | |
| 285 | Тейково - Хомутово | 24 ОП МЗ Н-291 | 9,50 | 3 | IV | ОП | |
| 286 | Тейково - Шумилово | 24 ОП МЗ Н-292 | 2,03 | 3 | IV | ОП | |
| 287 | Теплово - Еремкино | 24 ОП МЗ Н-293 | 3,84 | 3 | IV | ОП | |
| 288 | Тименка - Борисовка | 24 ОП МЗ Н-294 | 8,33 | 3 | IV | ОП | |
| 289 | Тимошинская - Бараново | 24 ОП МЗ Н-295 | 5,20 | 3 | IV | ОП | |
| 290 | Торчино - Нерль | 24 ОП МЗ Н-296 | 11,00 | 3 | IV | ОП | |

| | | | | | | | |
|---|---|---|---|---|---|---|---|
| 291 | Трошино - Дмитриево Большое | 24 ОП МЗ Н-297 | 2,48 | 3 | IV | ОП | |
| 292 | Увальево - Кудреватик | 24 ОП МЗ Н-298 | 1,70 | 3 | V | ОП | |
| 293 | Увальево - Клементьево | 24 ОП МЗ Н-299 | 8,10 | 3 | IV | ОП | |
| 294 | Федорково - Кунестино | 24 ОП МЗ Н-300 | 7,00 | 3 | IV | ОП | |
| 295 | Федяево - Семеновское - Батманы | 24 ОП МЗ Н-301 | 23,92 | 3 | IV | ОП | |
| 296 | Филатово - Марьино | 24 ОП МЗ Н-302 | 2,40 | 3 | IV | ОП | |
| 297 | Фурманов - Баскаково - Широково | 24 ОП МЗ Н-303 | 8,50 | 3 | IV | ОП | |
| 298 | Фурманов - Дуляпино - Писцово | 24 ОП МЗ Н-304 | 43,80 | 3 | IV | ОП | |
| 299 | Фурманов - Земляничный | 24 ОП МЗ Н-305 | 3,20 | 3 | IV | ОП | |
| 300 | Фурманов - Каминский - Федорково | 24 ОП МЗ Н-306 | 35,30 | 3 | IV | ОП | |
| 301 | Фурманов - Панино | 24 ОП МЗ Н-307 | 3,20 | 3 | IV | ОП | |
| 302 | Фурманов - Фряньково - Нерехта | 24 ОП МЗ Н-308 | 9,60 | 3 | IV | ОП | |
| 303 | Харитоново - Пустошь | 24 ОП МЗ Н-309 | 6,30 | 3 | IV | ОП | |
| 304 | Холодилово - Яксаево | 24 ОП МЗ Н-310 | 8,50 | 3 | IV | ОП | |
| 305 | Чернцы - Красный Остров | 24 ОП МЗ Н-311 | 6,20 | 3 | IV | ОП | |

| | | | | | | | | |
|---|---|---|---|---|---|---|---|---|
| 306 | | Шихириха - Мортки | 24 ОП МЗ Н-312 | 2,30 | 3 | IV | ОП | |
| 307 | | Шубино - Лужинки | 24 ОП МЗ Н-313 | 6,94 | 3 | IV | ОП | |
| 308 | | Подъезд к Шухомош | 24 ОП МЗ Н-314 | 1,80 | 3 | IV | ОП | |
| 309 | | Шуя - Арефино - Афанасьевское | 24 ОП МЗ Н-315 | 12,20 | 3 | IV | ОП | |
| 310 | | Шуя - Введенье - Горицы | 24 ОП МЗ Н-316 | 16,00 | 3 | IV | ОП | |
| 311 | | Шуя - Клетино - Понькино | 24 ОП МЗ Н-317 | 25,20 | 3 | IV | ОП | |
| 312 | | Шуя - Клочково - Преображенское | 24 ОП МЗ Н-318 | 40,86 | 3 | IV | ОП | |
| 313 | | Шуя - Котюрево - Реньково | 24 ОП МЗ Н-319 | 37,12 | 3 | IV | ОП | |
| 314 | | Шуя - Новые Горки - Воскресенское | 24 ОП МЗ Н-320 | 27,70 | 3 | IV | ОП | |
| 315 | | Шуя - Сергеево | 24 ОП МЗ Н-321 | 7,60 | 3 | IV | ОП | |
| 316 | | Южа - Новоклязьминское | 24 ОП МЗ Н-322 | 17,06 | 3 | IV | ОП | |
| 317 | | Южа - Талицы - Мугреевский | 24 ОП МЗ Н-323 | 33,74 | 3 | IV | ОП | |
| 318 | | Южа - Холуй - Дубакино | 24 ОП МЗ Н-324 | 35,495 | 3 | IV | ОП | |
| 318.1 | | в том числе мост через реку Теза | 24 ОП МЗ Н-324 | 0,005 | 3 | IV | ОП | |
| 319 | | Юрилово - Шоготово | 24 ОП МЗ Н-325 | 3,82 | 3 | IV | ОП | |
| 320 | | Юрьевец - Лобаны | 24 ОП МЗ Н-326 | 3,09 | 3 | IV | ОП | |

| | | | | | | | |
|---|---|---|---|---|---|---|---|
| 321 | Юрьевец - Шилекша - Благовещенье | 24 ОП МЗ Н-327 | 61,75 | 3 | IV | ОП | |
| 322 | Юрьевское - Жуково | 24 ОП МЗ Н-328 | 5,40 | 3 | IV | ОП | |
| 323 | Юшково - Дроздиха | 24 ОП МЗ Н-329 | 1,32 | 3 | IV | ОП | |
| 324 | Юшково - Карпиково | 24 ОП МЗ Н-330 | 7,00 | 3 | IV | ОП | |
| 325 | Юшково - Меховицы | 24 ОП МЗ Н-331 | 5,90 | 3 | IV | ОП | |
| 326 | Яковлево - Окульцево | 24 ОП МЗ Н-332 | 6,87 | 3 | IV | ОП | |
| 327 | Якшино - Реброво - Подлесиха | 24 ОП МЗ Н-333 | 12,90 | 3 | IV | ОП | |
| 328 | Ярлыково - Петровское | 24 ОП МЗ Н-334 | 2,83 | 3 | IV | ОП | |
| 329 | Яснево - Синие Гари | 24 ОП МЗ Н-335 | 4,11 | 3 | IV | ОП | |
| 330 | Автомобильная дорога в аэропорт | 24 ОП РЗ К-336 | 2,84 | 3 | II | ОП | |
| 331 | Болтино - Скрылово | 24 ОП МЗ Н-337 | 2,80 | 3 | IV | ОП | |
| 332 | Ногино - Филисово - Кренево | 24 ОП МЗ Н-338 | 8,76 | 3 | IV | ОП | |
| 333 | Иваново - Кохма | 24 ОП РЗ К-340 | 0,71 | 3 | II | ОП | |
| 334 | Подъезд к Нагорново | 24 ОП МЗ Н-341 | 1,16 | 3 | IV | ОП | |
| 335 | Петровский - Урусобино | 24 ОП МЗ Н-342 | 10,9 | 3 | IV | ОП | |
| 336 | Подъезд к Бушманово | 24 ОП МЗ Н-343 | 0,5 | 3 | IV | ОП | |

| | | | | | | | | |
|---|---|---|---|---|---|---|---|---|
| 337 | | Подъезд к Лежнево через Гулиху | 24 ОП МЗ Н-344 | 1,59 | 3 | IV | ОП | |
| 338 | | Подъезд к Лежнево через Курилиху | 24 ОП МЗ Н-345 | 2,04 | 3 | IV | ОП | |
| 339 | | Автомобильная дорога Владимир - Кострома на участке восточного обхода г. Иваново в Ивановской области (Первая очередь, 1 пусковой комплекс, 1 этап) | 24 ОП РЗ К-346 | 2,44 | 3 | IБ | ОП | |
| 340 | | Плес - Левашиха | 24 ОП МЗ Н-347 | 3,18 | 3 | IV | ОП | |
| 341 | | Спасское - Миловка | 24 ОП МЗ Н-348 | 1,67 | 3 | IV | ОП | |
| 342 | | Заволжск - Зубцово | 24ОП РЗ К-349 | 2,07 | 3 | III | ОП | |
| (в ред. Распоряжений Правительства Ивановской области от 23.05.2019 N 81-рп, от 01.07.2019 N 102-рп, от 02.09.2019 N 138-рп) | | | | | | | | |
| Всего: общее количество автомобильных дорог - 342 шт.;<br>общая протяженность автомобильных дорог - 3493,045 км<br><br>(в ред. Распоряжений Правительства Ивановской области от 23.05.2019 N 81-рп, от 01.07.2019 N 102-рп, от 02.09.2019 N 138-рп) | | | | | | | | |

Примечание:

ОП - автомобильные дороги общего пользования;

РЗ, МЗ - автомобильные дороги регионального, межмуниципального значения, относящиеся к собственности Ивановской области;

Р - автомобильные дороги регионального значения, соединяющие административные центры субъектов Российской Федерации;

К - автомобильные дороги регионального значения;

Н - автомобильные дороги межмуниципального значения;

Класс дороги "3" - обычные автомобильные дороги.

**АДМИНИСТРАЦИЯ ПРИВОЛЖСКОГО МУНИЦИПАЛЬНОГО РАЙОНА**

# РАСПОРЯЖЕНИЕ

от 24.03.2016 № 160-р

**О внесении изменения в распоряжение администрации Приволжского муниципального района от 13.04.2015 № 179-р «Об утверждении перечня дорог Приволжского муниципального района»**

В целях обеспечения эффективного управления дорогами, дальнейшего совершенствования единой системы муниципального имущества Приволжского муниципального района, организации работы по формированию и ведению реестра, администрация Приволжского муниципального района, в соответствии с федеральным законом от 08.11.2007 № 257-ФЗ «Об автомобильных дорогах и о дорожной деятельности в Российской Федерации и о внесении изменений в отдельные законодательные акты Российской Федерации»

1. Внести в распоряжение администрации Приволжского муниципального района от 13.04.2015 № 179-п «Об утверждении перечня дорог Приволжского муниципального района» следующие изменения:

в приложении 1 к распоряжению:

строку 21 - иключить;

строку «итого» читать в следующей редакции «87,833 км».

2. Контроль за исполнением настоящего распоряжения возложить на начальника отдела по благоустройству и дорожному хозяйству администрации Приволжского муниципального района.

3. Настоящее распоряжение вступает в силу с момента подписания.

**Глава Приволжского**
**муниципального района** **В.В.Тихановский**

**Приложение 1**

## Перечень автомобильных дорог общего пользования Приволжского муниципального района Ивановской области

| № п/п | Сведения о собственнике, владельце автомобильной дороги | Наименование автомобильной дороги | Идентификационный номер дороги | Протяженность автомобильной дороги | Сведения о соответствии автомобильной дороги и ее участков техн. характер. класса и категория автодороги | | Вид разрешенного использования | Примечания |
|---|---|---|---|---|---|---|---|---|
| | | | | В границах зоны содержания | Класс дороги | Категория дороги | | |
| 1. | 2. | 3. | 4. | 5. | 6. | 7. | 8 | 9. |
| 1. | Администрация Приволжского муниципального района | Федорищи-Благинино | 24.220.506.ОП МО 001 | 1,2км | 3 | IV | ОП | |
| 2. | Администрация Приволжского муниципального района | Внутрихозяйственная дорога Ковалево Коровино | 24.220.506.ОП МО 002 | 4,2 км. | 3 | IV | ОП | |
| 3. | Администрация Приволжского муниципального района | Оделево-Ряполово | 24.220.506.ОП МО 003 | 1,7 км. | 3 | IV | ОП | |
| 4. | Администрация Приволжского муниципального района | Антоново-Горки | 24.220.506.ОП МО 004 | 6,0 км. | 3 | IV | ОП | |
| 5. | Администрация Приволжского муниципального района | с.Кунестино | 24.220.506.ОП МО 005 | 5,4 км. | 3 | IV | ОП | |
| 6. | Администрация | Подъезд к Васькин | 24.220.506.ОП МО 006 | 1,003 км | 3 | IV | ОП | |

| | | | | | | | | |
|---|---|---|---|---|---|---|---|---|
| | Приволжского муниципального района | Поток | | | | | | |
| 7. | Администрация Приволжского муниципального района | Внутрихозяйственная дорога подъезд к мосту д.Меленки | 24.220.506.ОП МО 007 | 0,8 км. | 3 | IV | ОП | |
| 8. | Администрация Приволжского муниципального района | Ряполово-Оделево | 24.220.506.ОП МО 008 | 1,0км. | 3 | IV | ОП | |
| 9. | Администрация Приволжского муниципального района | Карбушево-Благинино | 24.220.506.ОП МО 009 | 4,8 км. | 3 | IV | ОП | |
| 10. | Администрация Приволжского муниципального района | Ингарь-Неданки | 24.220.506.ОП МО 010 | 6,0 км. | 3 | IV | ОП | |
| 11. | Администрация Приволжского муниципального района | Горки Чириковы-Курочкино | 24.220.506.ОП МО 011 | 1,0 км. | 3 | IV | ОП | |
| 12. | Администрация Приволжского муниципального района | Бродки-Шилово | 24.220.506.ОП МП 012 | 1,5 км. | 3 | IV | ОП | |
| 13. | Администрация Приволжского муниципального района | Меленки-Мескрицы | 24.220.506.ОП МО 013 | 2,2 км. | 3 | IV | ОП | |
| 14. | Администрация Приволжского муниципального района | Горки Чириковы-Котельницы | 24.220.506.ОП МО 014 | 1,0 км. | 3 | IV | ОП | |
| 15. | Администрация | Петрунино-Ряполово | 24.220.506.ОП МО | 1,0 км. | 3 | IV | ОП | |

| | | | | | | | | |
|---|---|---|---|---|---|---|---|---|
| | Приволжского муниципального района | | 015 | | | | | |
| 16. | Администрация Приволжского муниципального района | Подъезд к Полутиха | 24.220.506.ОП МО 016 | 0,5 км. | 3 | IV | ОП | |
| 17. | Администрация Приволжского муниципального района | Подъезд к Парушево | 24.220.506.ОП МО 017 | 0,5 км. | 3 | IV | ОП | |
| 18. | Администрация Приволжского муниципального района | Филисово-Ивашково | 24.220.506.ОП МО 018 | 2,0 км. | 3 | IV | ОП | |
| 19. | Администрация Приволжского муниципального района | Подъезд к Касимовка | 24.220.506.ОП МО 019 | 1,5 км. | 3 | IV | ОП | |
| 20. | Администрация Приволжского муниципального района | Попково-Выголово-Северцево | 24.220.506.ОП МО 020 | 6,1 км. | 3 | IV | ОП | |
| 21. | Администрация Приволжского муниципального района | Плес-Церковное | 24.220.506.ОП МО 022 | 2,0км. | 3 | IV | ОП | |
| 22. | Администрация Приволжского муниципального района | Утес-Кочергино | 24.220.506.ОП МО 023 | 1,5 км. | 3 | IV | ОП | |
| 23. | Администрация Приволжского муниципального района | Подъезд к Пеньки | 24.220.506.ОП МО 024 | 1,0 км. | 3 | IV | ОП | |
| 24. | Администрация | Подъезд к Климово | 24.220.506.ОП МО | 1,0 км. | 3 | IV | ОП | |

| | | | | | | | | |
|---|---|---|---|---|---|---|---|---|
| | Приволжского муниципального района | | 025 | | | | | |
| 25. | Администрация Приволжского муниципального района | Подъезд к Мальцево | 24.220.506.ОП МО 026 | 0,5 км. | 3 | IV | ОП | |
| 26. | Администрация Приволжского муниципального района | Ногино-Козлово | 24.220.506.ОП МО 027 | 1,0 км. | 3 | IV | ОП | |
| 27. | Администрация Приволжского муниципального района | Центральная усадьба (Горки-Чириковы) | 24.220.506.ОП МО 028 | 1,5 км. | 3 | IV | ОП | |
| 28. | Администрация Приволжского муниципального района | Подъезд к Ульянка(местечко Березка) | 24.220.506.ОП МО 029 | 6,0 км. | 3 | IV | ОП | |
| 29. | Администрация Приволжского муниципального района | Толпыгино-Столово | 24.220.506.ОП МО 030 | 2,0 км. | 3 | IV | ОП | |
| 30. | Администрация Приволжского муниципального района | Подъезд к Куделиха | 24.220.506.ОП МО 031 | 0,5 км. | 3 | IV | ОП | |
| 31. | Администрация Приволжского муниципального района | Подъезд к Русиха | 24.220.506.ОП МО 032 | 1,5 км | 3 | IV | ОП | |
| 32. | Администрация Приволжского муниципального района | Подъезд к Ширяеха | 24.220.506.ОП МО 033 | 2,0 км. | 3 | IV | ОП | |
| 33. | Администрация | Подъезд к Тарханово | 24.220.506.ОП МО | 1,5 км. | 3 | IV | ОП | |

| | | | | | | | | |
|---|---|---|---|---|---|---|---|---|
| | Приволжского муниципального района | | 034 | | | | | |
| 34. | Администрация Приволжского муниципального района | Борисково-Рогачево | 24.220.506.ОП МО 035 | 4,0 км. | 3 | IV | ОП | |
| 35. | Администрация Приволжского муниципального района | к Новой ферме (Горки-Чириковы) | 24.220.506.ОП МО 036 | 0,3 км. | 3 | IV | ОП | |
| 36. | Администрация Приволжского муниципального района | Подъезд к Васильевское | 24.220.506.ОП МО 037 | 2,5 км. | 3 | IV | ОП | |
| 37. | Администрация Приволжского муниципального района | Подъезд к Барашово | 24.220.506.ОП МО 038 | 0,5 км. | 3 | IV | ОП | |
| 38. | Администрация Приволжского муниципального района | Подъезд к Данилково | 24.220.506.ОП МО 039 | 0,3 км. | 3 | IV | ОП | |
| 39. | Администрация Приволжского муниципального района | Подъезд к Стафилово | 24.220.506.ОП МО 040 | 0,3 км. | 3 | IV | ОП | |
| 40. | Администрация Приволжского муниципального района | Борисково-Лещево | 24.220.506.ОП МО 041 | 1,0 км | 3 | IV | ОП | |
| 41. | Администрация Приволжского муниципального района | Подъезд к Поддубново | 24.220.506.ОП МО 042 | 1,5 км | 3 | IV | ОП | |
| 42. | Администрация | Подъезд к Василево | 24.220.506.ОП МО | 0,3 км | 3 | IV | ОП | |

| | | | | | | | | |
|---|---|---|---|---|---|---|---|---|
| | Приволжского муниципального района | | 043 | | | | | |
| 43. | Администрация Приволжского муниципального района | Подъезд к Дудкино | 24.220.506.ОП МО 044 | 1,0 км | 3 | IV | ОП | |
| 44. | Администрация Приволжского муниципального района | Пермилово-Оделево | 24.220.506.ОП МО 045 | 4,73 км | 3 | IV | ОП | |
| **Итого:** | | | | **87,833 км** | | | | |

Заместитель главы Приволжского муниципального района
по вопросам ЖКХ и строительства А.Л. Мареев

# АДМИНИСТРАЦИЯ ПРИВОЛЖСКОГО МУНИЦИПАЛЬНОГО РАЙОНА

## РАСПОРЯЖЕНИЕ

от 28.06.2019 № 383-р

**О внесении дополнений в распоряжение администрации Приволжского муниципального района от 13.04.2015 № 179-р «Об утверждении перечня дорог Приволжского муниципального района»**

В целях обеспечения эффективного управления дорогами, дальнейшего совершенствования единой системы муниципального имущества Приволжского муниципального района, организации работы по формированию и ведению реестра, администрация Приволжского муниципального района, в соответствии с Федеральным законом от 06.10.2003 № 131-ФЗ «Об общих принципах организации местного самоуправления в Российской Федерации», Федеральным законом от 08.11.2007 № 257-ФЗ «Об автомобильных дорогах и о дорожной деятельности в Российской Федерации и о внесении изменений в отдельные законодательные акты Российской Федерации», в связи с распоряжением администрации Приволжского муниципального района от 19.12.2018 № 804-р «О создании рабочей группы по проведению инвентаризации дорог и внесению дополнений в Реестр дорог Приволжского муниципального района и Реестр дорог Приволжского городского поселения»,

1. Дополнить Приложение №1 к распоряжению администрации Приволжского муниципального района от 13.04.2015 № 179-р «Об утверждении перечня дорог Приволжского муниципального района» следующими строками:

| | | | | | |
|---|---|---|---|---|---|
| 170 | Подъезд к д. Татищево | 24.220.506.ОП МО 171 | 0,140 | 3 | IV |
| 171 | Подъезд к д. Скородумка | 24.220.506.ОП МО 172 | 0,070 | 3 | IV |
| 172 | д. Парушево-д. Горки | 24.220.506.ОП МО 173 | 0,617 | 3 | IV |
| 173 | Подъезд к с. Еропкино | 24.220.506.ОП МО 174 | 0,293 | 3 | IV |
| 174 | с. Толпыгино<br>от ул. Просторная<br>до ул. Садовая | 24.220.506.ОП МО 175 | 1,362 | 3 | IV |
| 175 | д. Русиха | 24.220.506.ОП МО 176 | 0,348 | 3 | IV |
| 176 | Подъезд к д. Русиха | 24.220.506.ОП МО 177 | 1,987 | 3 | IV |

2.Контроль за исполнением настоящего распоряжения возложить на Первого заместителя главы администрации Приволжского муниципального района Нагацкого В.Г.

3.Настоящее распоряжение вступает в силу с момента подписания.

**Глава Приволжского муниципального района** **И.В. Мельникова**

# АДМИНИСТРАЦИЯ ПРИВОЛЖСКОГО МУНИЦИПАЛЬНОГО РАЙОНА

## РАСПОРЯЖЕНИЕ

от « 27 » 12 2017 г. № 1000 -р

**О внесении изменения в распоряжение администрации Приволжского муниципального района от 13.04.2015 № 179-р «Об утверждении перечня дорог Приволжского муниципального района»**

В целях обеспечения эффективного управления дорогами, дальнейшего совершенствования единой системы муниципального имущества Приволжского муниципального района, организации работы по формированию и ведению реестра, администрация Приволжского муниципального района, в соответствии с федеральным законом от 08.11.2007 № 257-ФЗ «Об автомобильных дорогах и о дорожной деятельности в Российской Федерации и о внесении изменений в отдельные законодательные акты Российской Федерации»

1. Приложение 1 к распоряжению администрации Приволжского муниципального района от 13.04.2015 № 179-р «Об утверждении перечня дорог Приволжского муниципального района» изложить в новой редакции (прилагается);
2. Контроль за исполнением настоящего распоряжения возложить на заместителя главы администрации по вопросам жилищно-коммунального хозяйства и строительства администрации Приволжского муниципального района О.С. Орлову.
3. Настоящее распоряжение вступает в силу с момента подписания.

**ВРИП Главы Приволжского муниципального района** **И.В. Мельникова**

**Приложение 1**

# Перечень автомобильных дорог общего пользования Приволжского муниципального района Ивановской области.

| № п/п | Сведения о собственнике, владельце автомобильной дороги | Наименование автомобильной дороги | Идентификационный номер дороги | Протяженность автомобильной дороги | Сведения о соответствии автомобильной дороги и ее участков техн. характер. класса и категория автодороги | | Вид разрешенного использования | Примечания |
|---|---|---|---|---|---|---|---|---|
| | | | | В границах зоны содержания | Класс дороги | Категория дороги | | |
| 1. | 2. | 3. | 4. | 5. | 6. | 7. | 8 | 9. |
| 1. | Администрация Приволжского муниципального района | Федоровцы-Благинино- | 24.220.506.ОП МО 001 | 0,871 км | 3 | IV | ОП | 31:136000000:781 |
| 2. | Администрация Приволжского муниципального района | Внутрихозяйственная дорога Ковалево Коровино | 24.220.506.ОП МО 002 | 2,678 км. | 3 | IV | ОП | 37:13:031601:282 |
| 3. | Администрация Приволжского муниципального района | Оделево-Ряполово | 24.220.506.ОП МО 003 | 4,393 км. | 3 | IV | ОП | 37:13:000000:782 |
| 4. | Администрация Приволжского муниципального района | Антоново-Горки | 24.220.506.ОП МО 004 | 3,818 км. | 3 | IV | ОП | 37:13:000000:783 |
| 5. | Администрация Приволжского муниципального района | Приволжск-Карбушево | 24.220.506.ОП МО 005 | 2,34 км | 3 | IV | ОП | |
| 6. | Администрация Приволжского муниципального района | Подъезд к Васькин Поток | 24.220.506.ОП МО 006 | 1,003 км | 3 | IV | ОП | |
| 7. | Администрация Приволжского | Внутрихозяйственная | 24.220.506.ОП МО 007 | 0,498 км. | 3 | IV | ОП | 37:13:000000:785 |

| | | | | | | | | |
|---|---|---|---|---|---|---|---|---|
| | муниципального района | дорога подъезд к мосту д.Меленки | | | | | | |
| 8. | Администрация Приволжского муниципального района | Карбушево-Благинино | 24.220.506.ОП МО 009 | 1,447 км. | 3 | IV | ОП | 37:13:000000:784 |
| 9. | Администрация Приволжского муниципального района | Ингарь-Неданки | 24.220.506.ОП МО 010 | 6,897 км. | 3 | IV | ОП | 37:13:000000:786 |
| 10. | Администрация Приволжского муниципального района | Горки Чириковы-Курочкино | 24.220.506.ОП МО 011 | 1,0 км. | 3 | IV | ОП | |
| 11. | Администрация Приволжского муниципального района | Бродки-Шилово | 24.220.506.ОП МП 012 | 1,5 км. | 3 | IV | ОП | |
| 12. | Администрация Приволжского муниципального района | Меленки-Мескорицы-Удиха | 24.220.506.ОП МО 013 | 2,2 км. | 3 | IV | ОП | |
| 13. | Администрация Приволжского муниципального района | Горки Чириковы-Котельницы | 24.220.506.ОП МО 014 | 1,0 км. | 3 | IV | ОП | |
| 14. | Администрация Приволжского муниципального района | Петрунино-Ряполово | 24.220.506.ОП МО 015 | 1,0 км. | 3 | IV | ОП | |
| 15. | Администрация Приволжского муниципального района | Подъезд к Полутиха | 24.220.506.ОП МО 016 | 0,33 км. | 3 | IV | ОП | 37:13:032109:46 |
| 16. | Администрация Приволжского муниципального района | Подъезд к Парушево | 24.220.506.ОП МО 017 | 0,396 км. | 3 | IV | ОП | 37:13:032108:313 |
| 17. | Администрация Приволжского | Филисово-Ивашково | 24.220.506.ОП МО 018 | 2,0 км. | 3 | IV | ОП | |

| | | | | | | | | |
|---|---|---|---|---|---|---|---|---|
| | муниципального района | | | | | | | |
| 18. | Администрация Приволжского муниципального района | Подъезд к Касимовка | 24.220.506.ОП МО 019 | 0,76 км. | 3 | IV | ОП | 37:13:033001:241 |
| 19. | Администрация Приволжского муниципального района | Попково-Выголово-Северцево | 24.220.506.ОП МО 020 | 6,1 км. | 3 | IV | ОП | |
| 20. | Администрация Приволжского муниципального района | Плес-Церковное | 24.220.506 ОП МО 022 | 1,202 км. | 3 | IV | ОП | 37:13:000000:787 |
| 21. | Администрация Приволжского муниципального района | Утес-Кочергино | 24.220.506.ОП МО 023 | 1,5 км. | 3 | IV | ОП | |
| 22. | Администрация Приволжского муниципального района | Подъезд к Пеньки | 24.220.506.ОП МО 024 | 1,037 км. | 3 | IV | ОП | 37:13:000000:796 |
| 23. | Администрация Приволжского муниципального района | Подъезд к Климово | 24.220.506.ОП МО 025 | 1,0 км. | 3 | IV | ОП | |
| 24. | Администрация Приволжского муниципального района | Подъезд к Мальцево | 24.220.506.ОП МО 026 | 0,5 км. | 3 | IV | ОП | |
| 25. | Администрация Приволжского муниципального района | Ногино-Козлово | 24.220.506.ОП МО 027 | 1,0 км. | 3 | IV | ОП | |
| 26. | Администрация Приволжского муниципального района | Центральная усадьба (Горки-Чириковы) | 24.220.506.ОП МО 028 | 1,5 км. | 3 | IV | ОП | |
| 27. | Администрация Приволжского муниципального | Подъезд к Березке | 24.220.506.ОП МО 029 | 1,7 км. | 3 | IV | ОП | |

| | | | | | | | | |
|---|---|---|---|---|---|---|---|---|
| | района | | | | | | | |
| 28. | Администрация Приволжского муниципального района | Толпыгино-Столово | 24.220.506.ОП МО 030 | 2,0 км. | 3 | IV | ОП | |
| 29. | Администрация Приволжского муниципального района | Подъезд к Куделиха | 24.220.506.ОП МО 031 | 0,5 км. | 3 | IV | ОП | |
| 30. | Администрация Приволжского муниципального района | Подъезд к Русиха | 24.220.506.ОП МО 032 | 1,5 км | 3 | IV | ОП | |
| 31. | Администрация Приволжского муниципального района | Подъезд к Ширяиха | 24.220.506.ОП МО 033 | 1,061 км. | 3 | IV | ОП | 37:13:031349:312 |
| 32. | Администрация Приволжского муниципального района | Подъезд к Борисково | 24.220.506.ОП МО 035 | 0,8км | 3 | IV | ОП | |
| 33. | Администрация Приволжского муниципального района | к Новой ферме (Горки-Чириковы) | 24.220.506.ОП МО 036 | 0,3 км. | 3 | IV | ОП | |
| 34. | Администрация Приволжского муниципального района | Подъезд к Васильевское | 24.220.506.ОП МО 037 | 2,5 км. | 3 | IV | ОП | |
| 35. | Администрация Приволжского муниципального района | Подъезд к Барашово | 24.220.506.ОП МО 038 | 0,5 км. | 3 | IV | ОП | |
| 36. | Администрация Приволжского муниципального района | Подъезд к Данилково | 24.220.506.ОП МО 039 | 0,263 км. | 3 | IV | ОП | 37:13:030202:1 |
| 37. | Администрация Приволжского муниципального района | Подъезд к Стафилово | 24.220.506.ОП МО 040 | 0,3 км. | 3 | IV | ОП | |

| | | | | | | | | |
|---|---|---|---|---|---|---|---|---|
| 38. | Администрация Приволжского муниципального района | Борисково-Лещево | 24.220.506.ОП МО 041 | 0,523 км | 3 | IV | ОП | 37:13:000000:788 |
| 39. | Администрация Приволжского муниципального района | Подъезд к Поддубново | 24.220.506.ОП МО 042 | 0,823 км | 3 | IV | ОП | 37:13:031301:750 |
| 40. | Администрация Приволжского муниципального района | Подъезд к Дудкино | 24.220.506.ОП МО 044 | 0,405 км | 3 | IV | ОП | 37:13:000000:789 |
| 41. | Администрация Приволжского муниципального района | Подъезд к Пермилово | 24.220.506.ОП МО 045 | 0,3 км | 3 | IV | ОП | |
| **Итого:** | | | | **61,445 км** | | | | |

# РОССИЙСКАЯ ФЕДЕРАЦИЯ
# АДМИНИСТРАЦИЯ ПЛЕССКОГО ГОРОДСКОГО ПОСЕЛЕНИЯ ПРИВОЛЖСКОГО МУНЦИПАЛЬНОГО РАЙОНА ИВАНОВСКОЙ ОБЛАСТИ

## ПОСТАНОВЛЕНИЕ

«17» ноября 2016 г. № 235-п

г. Плес

**О принятии на балансовый учёт казны Плёсского городского поселения Приволжского муниципального района Ивановской области муниципального имущества**

Руководствуясь Федеральным законом от 06.10.2003г. № 131-ФЗ «Об общих принципах организации местного самоуправления Российской Федерации», решением Совета Плёсского городского поселения от 30.01.2012г. № 5 «Об утверждении Порядка управления и распоряжения муниципальным имуществом Плёсского городского поселения», администрация Плёсского городского поселения,

**ПОСТАНОВЛЯЕТ:**

1. Принять на балансовый учёт казны Плёсского городского поселения Приволжского муниципального района Ивановской области муниципальное имущество согласно приложения.
2. Включить в реестр муниципального имущества муниципальное имущество согласно приложения.

ИО Главы Плёсского городского поселения О.С. Орлова

Администрация Плесского городского поселения

Приложение
к Постановлению № 235-п
от 17.11.2016 г.

# ПЕРЕЧЕНЬ

муниципального имущества, принимаемого на балансовый учёт казны Плёсского городского поселения Приволжского муниципального района Ивановской области

| № п/п | Наименование имущества | Адрес местонахождения | Реестровый номер | Балансовая стоимость (руб.) | Остаточная стоимость (руб.) | Индивидуальные характеристики имущества |
|---|---|---|---|---|---|---|
| 1 | 2 | 3 | 4 | 5 | 6 | 7 |
| 1. | Автомобильная дорога общего пользования местного значения | г. Плёс, Гора дома отдыха (каменка) | **2-06-0390** | 74 855,77 | 7 852,41 | Сооружение дорожного транспорта, протяжённость 178 м. |
| 2. | Автомобильная дорога общего пользования местного значения | г. Плёс, пер. Пушкинский | **2-06-0391** | 162 748,21 | 17 072,38 | Сооружение дорожного транспорта, протяжённость 387 м. |
| 3. | Автомобильная дорога общего пользования местного значения | г. Плёс, ул. Никольская | **2-06-0392** | 150 132,07 | 15 748,94 | Сооружение дорожного транспорта, протяжённость 357 м. |
| 4. | Автомобильная дорога общего пользования местного значения | г. Плёс, ул. Луначарского | **2-06-0393** | 198 493,94 | 20 822,13 | Сооружение дорожного транспорта, протяжённость 472 м. |
| 5. | Автомобильная дорога общего пользования местного значения | г. Плёс, пер. Советский | **2-06-0394** | 39 530,57 | 4 146,78 | Сооружение дорожного транспорта, протяжённость 94 м. |
| 6. | Автомобильная дорога общего пользования местного значения | г. Плёс, ул. Кирова | **2-06-0395** | 81 584,37 | 8 558,25 | Сооружение дорожного транспорта, протяжённость 194 м. |
| 7. | Автомобильная дорога общего пользования местного значения | г. Плёс, ул. Гора Левитана | **2-06-0396** | 298 581,99 | 31 321,43 | Сооружение дорожного транспорта, протяжённость 710 м. |

| 1 | 2 | 3 | 4 | 5 | 6 | 7 |
|---|---|---|---|---|---|---|
| 8. | Автомобильная дорога общего пользования местного значения | г. Плёс, пер. Проездной | **2-06-0397** | 239 706,67 | 25 145,37 | Сооружение дорожного транспорта, протяжённость 570 м. |
| 9. | Автомобильная дорога общего пользования местного значения | г. Плёс, пер. Проездной (каменка) | **2-06-0398** | 50 464,56 | 5 293,76 | Сооружение дорожного транспорта, протяжённость 120 м. |
| 10. | Автомобильная дорога общего пользования местного значения | г. Плёс, ул. Горная Слобода | **2-06-0399** | 135 413,24 | 14 204,93 | Сооружение дорожного транспорта, протяжённость 322 м. |
| 11. | Автомобильная дорога общего пользования местного значения | г. Плёс, ул. 1-я Запрудная до ул. Льва Толстого | **2-06-0400** | 115 227,41 | 12 087,42 | Нежилое, протяжённость 274 м. |
| 12. | Автомобильная дорога общего пользования местного значения | г. Плёс, ул. Спуск горы Свободы (каменка) | **2-06-0401** | 100 929,12 | 10 587,52 | Сооружение дорожного транспорта, протяжённость 240 м. |
| 13. | Автомобильная дорога общего пользования местного значения | г. Плёс, ул. от ул. Ярославская до ул. 1-я Запрудная | **2-06-0402** | 45 838,64 | 4 808,50 | Сооружение дорожного транспорта, протяжённость 109 м. |
| 14. | Автомобильная дорога общего пользования местного значения | г. Плёс, ул. Калинина | **2-06-0403** | 150 132,07 | 15 748,94 | Сооружение дорожного транспорта, протяжённость 357 м. |
| 15. | Автомобильная дорога общего пользования местного значения | г. Плёс, ул. Пионерская | **2-06-0404** | 95 462,13 | 10 014,03 | Сооружение дорожного транспорта, протяжённость 227 м. |
| 16. | Автомобильная дорога общего пользования местного значения | г. Плёс, ул. Первомайская | **2-06-0405** | 108 498,81 | 11 381,59 | Сооружение дорожного транспорта, протяжённость 258 м. |
| 17. | Автомобильная дорога общего пользования местного значения | г. Плёс, проезд Вичугский | **2-06-0406** | 147 188,30 | 15 440,14 | Сооружение дорожного транспорта, протяжённость 350 м. |

| 1 | 2 | 3 | 4 | 5 | 6 | 7 |
|---|---|---|---|---|---|---|
| 18. | Автомобильная дорога общего пользования местного значения | г. Плёс, пер. Полевой | **2-06-0407** | 51 726,18 | 5 426,11 | Сооружение дорожного транспорта, протяжённость 123 м. |
| 19. | Автомобильная дорога общего пользования местного значения | г. Плёс, ул. Мира | **2-06-0408** | 93 779,98 | 9 837,58 | Сооружение дорожного транспорта, протяжённость 223 м. |
| 20. | Автомобильная дорога общего пользования местного значения | г. Плёс, ул. Островского | **2-06-0409** | 253 163,88 | 26 557,04 | Нежилое, протяжённость 602 м. |
| 21. | Автомобильная дорога общего пользования местного значения | г. Плёс, Гора больницы (каменка) | **2-06-0410** | 78 220,07 | 8 205,33 | Сооружение дорожного транспорта, протяжённость 186 м. |
| 22. | Автомобильная дорога общего пользования местного значения | г. Плёс, от ул. Калинина до кладбища | **2-06-0411** | 181 251,88 | 19 013,43 | Сооружение дорожного транспорта, протяжённость 431 м. |
| 23. | Автомобильная дорога общего пользования местного значения | г. Плёс, ул. Гагарина | **2-06-0412** | 309 936,51 | 32 512,52 | Сооружение дорожного транспорта, протяжённость 737 м. |
| 24. | Автомобильная дорога общего пользования местного значения | г. Плёс, ул. Карла Маркса | **2-06-0413** | 170 738,43 | 17 910,56 | Сооружение дорожного транспорта, протяжённость 406 м. |
| 25. | Автомобильная дорога общего пользования местного значения | г. Плёс, ул. 2-я Запрудная | **2-06-0414** | 66 024,47 | 6 926,01 | Сооружение дорожного транспорта, протяжённость 157 м. |
| 26. | Автомобильная дорога общего пользования местного значения | г. Плёс, ул. Комсомольская | **2-06-0415** | 83 687,06 | 8 778,82 | Сооружение дорожного транспорта, протяжённость 199 м. |

| 1 | 2 | 3 | 4 | 5 | 6 | 7 |
|---|---|---|---|---|---|---|
| 27. | Автомобильная дорога общего пользования местного значения | г. Плёс, ул. Дзержинского | **2-06-0416** | 153 916,91 | 16 145,98 | Сооружение дорожного транспорта, протяжённость 366 м. |
| 28. | Автомобильная дорога общего пользования местного значения | г. Плёс, с. Северцево | **2-06-0417** | 137 515,93 | 14 425,50 | Сооружение дорожного транспорта, протяжённость 327 м. |
| 29. | Автомобильная дорога общего пользования местного значения | г. Плёс, с. Северцево | **2-06-0418** | 142 141,85 | 14 910,76 | Сооружение дорожного транспорта, протяжённость 338 м. |
| 30. | Автомобильная дорога общего пользования местного значения | г. Плёс, ул. Ленина | **2-06-0419** | 636 694,56 | 66 789,64 | Сооружение дорожного транспорта, протяжённость 1514 м. |
| 31. | Автомобильная дорога общего пользования местного значения | г. Плёс, ул. Сосновая | **2-06-0420** | 60 978,01 | 6 396,63 | Сооружение дорожного транспорта, протяжённость 145 м. |
| 32. | Автомобильная дорога общего пользования местного значения | г. Плёс, пер. Комсомольс-кий | **2-06-0421** | 56 352,09 | 5 911,37 | Сооружение дорожного транспорта, протяжённость 134 м. |
| 33. | Автомобильная дорога общего пользования местного значения | г. Плёс, ул. Льва Толстого | **2-06-0422** | 227 511,06 | 23 866,05 | Сооружение дорожного транспорта, протяжённость 541 м. |
| 34. | Автомобильная дорога общего пользования местного значения | г. Плёс, ул. 1-я Запрудная | **2-06-0423** | 250 640,65 | 26 292,35 | Сооружение дорожного транспорта, протяжённость 596 м. |
| 35. | Автомобильная дорога общего пользования местного значения | г. Плёс, ул. Свободы | **2-06-0424** | 220 361,92 | 23 116,10 | Сооружение дорожного транспорта, протяжённость 524 м. |
| 36. | Автомобильная дорога общего пользования местного значения | г. Плёс, ул. Ярославская | **2-06-0425** | 272 088,09 | 28 542,20 | Сооружение дорожного транспорта, протяжённость 647 м. |

| 1 | 2 | 3 | 4 | 5 | 6 | 7 |
|---|---|---|---|---|---|---|
| 37. | Автомобильная дорога общего пользования местного значения | г. Плёс, пер. Красноармейс-кий | **2-06-0426** | 161 486,60 | 16 940,06 | Сооружение дорожного транспорта, протяжённость 384 м. |
| | **ВСЕГО** | | | **5 803 004,00** | **608 738,56** | **13799 м.** |
| 38. | Автомобильная дорога общего пользования местного значения | д. Филисово | **2-06-0427** | 1 204 841,40 | 126 388,58 | Сооружение дорожного транспорта, протяжённость 2865 м.т |
| 39. | Автомобильная дорога общего пользования местного значения | д. Кренево | **2-06-0428** | 300 264,14 | 31 497,89 | Сооружение дорожного транспорта, протяжённость 714 м.гр |
| 40. | Автомобильная дорога общего пользования местного значения | д. Ногино | **2-06-0429** | 463 012,35 | 48 570,27 | Сооружение дорожного транспорта, протяжённость 1101 м.т |
| 41. | Автомобильная дорога общего пользования местного значения | д. Орешки | **2-06-0430** | 131 207,86 | 13 763,78 | Сооружение дорожного транспорта, протяжённость 312 м.гр |
| 42. | Автомобильная дорога общего пользования местного значения | д. Касимовка | **2-06-0431** | 172 841,12 | 18 131,14 | Сооружение дорожного транспорта, протяжённость 411 м.гр |
| 43. | Автомобильная дорога общего пользования местного значения | с. Спасское | **2-06-0432** | 557 633,40 | 58 496,07 | Сооружение дорожного транспорта, протяжённость 1326 м.гр |
| 44. | Автомобильная дорога общего пользования местного значения | д. Левашиха | **2-06-0433** | 161 486,60 | 16 940,04 | Сооружение дорожного транспорта, протяжённость 384 м.гр |
| 45. | Автомобильная дорога общего пользования местного значения | д. Горшково | **2-06-0434** | 838 132,25 | 87 920,57 | Сооружение дорожного транспорта, протяжённость 1993 м.т |

| 1 | 2 | 3 | 4 | 5 | 6 | 7 |
|---|---|---|---|---|---|---|
| 46. | Автомобильная дорога общего пользования местного значения | д. Климово | **2-06-0435** | 282 601,54 | 29 645,07 | Сооружение дорожного транспорта, протяжённость 672 м.гр |
| 47. | Автомобильная дорога общего пользования местного значения | с. Пеньки | **2-06-0436** | 1 251 521,12 | 131 285,31 | Сооружение дорожного транспорта, протяжённость 2976 м.т |
| 48. | Автомобильная дорога общего пользования местного значения | д. Кочергино | **2-06-0437** | 134 572,16 | 14 116,70 | Сооружение дорожного транспорта, протяжённость 320 м.гр |
| 49. | Автомобильная дорога общего пользования местного значения | с. Утёс | **2-06-0438** | 1 580 381,84 | 165 782,99 | Сооружение дорожного транспорта, протяжённость 3758 м.т |
| 50. | Автомобильная дорога общего пользования местного значения | д. Мальцево | **2-06-0439** | 247 696,89 | 25 983,55 | Сооружение дорожного транспорта, протяжённость 589 м.гр |
| 51. | Автомобильная дорога общего пользования местного значения | д. Татищево | **2-06-0440** | 163 168,75 | 17 116,50 | Сооружение дорожного транспорта, протяжённость 388 м.гр |
| 52. | Автомобильная дорога общего пользования местного значения | д. Скородумка | **2-06-0441** | 119 012,26 | 12 484,46 | Сооружение дорожного транспорта, протяжённость 283 м.гр |
| 53. | Автомобильная дорога общего пользования местного значения | д. Шаляпино | **2-06-0442** | 89 995,13 | 9 440,54 | Сооружение дорожного транспорта, протяжённость 214 м.т |
| 54. | Автомобильная дорога общего пользования местного значения | д. Церковное | **2-06-0443** | 148 029,38 | 15 528,37 | Сооружение дорожного транспорта, протяжённость 352 м. |
| 55. | Автомобильная дорога общего пользования местного значения | д. Попково | **2-06-0444** | 198 073,40 | 20 778,02 | Сооружение дорожного транспорта, протяжённость 471 м.гр |

| 1 | 2 | 3 | 4 | 5 | 6 | 7 |
|---|---|---|---|---|---|---|
| 56. | Автомобильная дорога общего пользования местного значения | д. Выголово | **2-06-0445** | 340 635,79 | 35 732,90 | Сооружение дорожного транспорта, протяжённость 810 м.т |
| 57. | Автомобильная дорога общего пользования местного значения | д. Миловка | **2-06-0446** | 203 960,94 | 21 395,61 | Сооружение дорожного транспорта, протяжённость 485 м.т |
| | **ВСЕГО** | | | **8 589 068,32** | **900 998,36** | **20424 м.** |
| | **ИТОГО** | | | **14 392 072,32** | **1 509 736,92** | **34223,00** |

МИНЭКОНОМРАЗВИТИЯ РОССИИ

ФЕДЕРАЛЬНОЕ АГЕНТСТВО ПО УПРАВЛЕНИЮ ГОСУДАРСТВЕННЫМ ИМУЩЕСТВОМ

**ТЕРРИТОРИАЛЬНОЕ УПРАВЛЕНИЕ ФЕДЕРАЛЬНОГО АГЕНТСТВА ПО УПРАВЛЕНИЮ ГОСУДАРСТВЕННЫМ ИМУЩЕСТВОМ В ИВАНОВСКОЙ ОБЛАСТИ (ТУ РОСИМУЩЕСТВА В ИВАНОВСКОЙ ОБЛАСТИ)**

# РАСПОРЯЖЕНИЕ

12 мая 2015 г. Иваново № 93

**О безвозмездной передаче имущества, находящегося в собственности Приволжского городского поселения Приволжского муниципального района Ивановской области, в федеральную собственность**

В соответствии с частью 11 статьи 154 Федерального закона от 22.08.2004г. № 122-ФЗ «О внесении изменений в законодательные акты Российской Федерации и признании утратившими силу некоторых законодательных актов Российской Федерации в связи с принятием Федерального закона «О внесении изменений и дополнений в Федеральный закон «Об общих принципах организации законодательных (представительных) и исполнительных органов государственной власти субъекта Российской Федерации» и «Об общих принципах организации местного самоуправления в Российской Федерации», постановлением Правительства Российской Федерации от 05 июня 2008 г. № 432 «О Федеральном агентстве по управлению государственным имуществом», Положением о Территориальном управлении Федерального агентства по управлению государственным имуществом в Ивановской области, утвержденным приказом Федерального агентства по управлению государственным имуществом от 27.02.2009г. № 49, руководствуясь поручением Росимущества от 16.04.2015г. № ИБ-07/14930, учитывая постановление Правительства Российской Федерации от 28.08.2014г. № 868 «О внесении изменений в некоторые акты Правительства

Российской Федерации», решение Совета Приволжского городского поселения Приволжского муниципального района Ивановской области от 22.10.2014 г. № 38 «Об утверждении перечня имущества, предлагаемого к передаче из собственности Приволжского городского поселения в собственность Российской Федерации», согласование Федерального дорожного агентства от 08.12.2014г. № 01-24/26841, согласие федерального казенного учреждения «Управление автомобильной магистрали Москва – Нижний Новгород Федерального дорожного агентства» от 17.09.2014г. № 13/3278:

1. Утвердить перечень объектов недвижимого имущества, передаваемых в федеральную собственность, находящихся в собственности Приволжского городского поселения Приволжского муниципального района Ивановской области, согласно приложению к настоящему распоряжению.

2. Территориальному управлению Федерального агентства по управлению государственным имуществом в Ивановской области принять в федеральную собственность имущество, находящееся в собственности Приволжского городского поселения Приволжского муниципального района Ивановской области, согласно приложению к настоящему распоряжению в соответствии с актом приема-передачи и внести соответствующие изменения в реестр федерального имущества.

3. Приволжскому городскому поселению Приволжского муниципального района Ивановской области представить на утверждение в Территориальное управление Федерального агентства по управлению государственным имуществом в Ивановской области подписанный акт приема-передачи в течение трех недель с момента издания настоящего распоряжения.

4. Настоящее распоряжение является основанием для возникновения права собственности на передаваемое недвижимое имущество, указанное в прилагаемом перечне. Право собственности Российской Федерации возникает с момента утверждения акта приема-передачи.

5. Территориальному управлению Федерального агентства по управлению государственным имуществом в Ивановской области в месячный срок с даты утверждения передаточного акта закрепить в установленном порядке на праве оперативного управления недвижимое имущество, указанное в пункте 1 настоящего распоряжения, за федеральным казенным учреждением «Управление автомобильной магистрали Москва – Нижний Новгород Федерального дорожного агентства».

6. Контроль за исполнением настоящего распоряжения возложить на заместителя руководителя Территориального управления Росимущества в Ивановской области С. О. Старчикову.

Руководитель
Территориального управления Ю.Ю. Антонова

Приложение к распоряжению ТУ Росимущества
в Ивановской области от 12.05.2015г. № 94

# П Е Р Е Ч Е Н Ь

**имущества, предлагаемого к передаче из собственности Приволжского городского поселения Приволжского муниципального района Ивановской области в собственность Российской Федерации**

| Полное наименование организации | Адрес места нахождения организации, ИНН организации | Наименование имущества | Адрес места нахождения имущества | Индивидуализирующие характеристики имущества |
|---|---|---|---|---|
| 1. | | Участок от автодороги Кострома-Иваново (ул. Волгореченская) до автодороги Приволжск - Плес | Ивановская область, г. Приволжск | Назначение: автомобильная дорога, протяженность 2753,8 м, инв. № 24:220:002:000031830, лит. А, в том числе:<br>- учетный участок № 1- протяженностью 294,0 м;<br>- учетный участок № 2- протяженностью 350,0 м;<br>- учетный участок № 3- протяженностью 338,8 м;<br>- учетный участок № 4- протяженностью 735,0 м;<br>- учетный участок № 5- протяженностью 1036,0 м;<br>Лит.1 Железобетонный мост площадью застройки 600,27 кв.м, в том числе:<br>- мостовое сооружение площадью застройки 529,65 кв.м;<br>- подходы площадью застройки 70,62 кв.м |

| | | | | |
|---|---|---|---|---|
| | | земельный участок | Ивановская область, г. Приволжск | кадастровый номер 37:13:000000:280, категория земель: земли населенных пунктов, разрешенное использование: для автомобильной дороги, общая площадь 55286 кв. м |

ФИЛИАЛ ФЕДЕРАЛЬНОГО ГОСУДАРСТВЕННОГО БЮДЖЕТНОГО УЧРЕЖДЕНИЯ "ФЕДЕРАЛЬНАЯ КАДАСТРОВАЯ ПАЛАТА ФЕДЕРАЛЬНОЙ СЛУЖБЫ ГОСУДАРСТВЕННОЙ РЕГИСТРАЦИИ, КАДАСТРА И КАРТОГРАФИИ" ПО ИВАНОВСКОЙ ОБЛАСТИ

(полное наименование органа кадастрового учета)

# КАДАСТРОВЫЙ ПАСПОРТ ЗЕМЕЛЬНОГО УЧАСТКА

"24" октября 2014 г. № 37/301/14-221245

КП.1

| | | | | | |
|---|---|---|---|---|---|
| 1 | Кадастровый номер: 37:13:000000:280 | 2 | Лист № 1 | 3 | Всего листов: 3 |
| 4 | Номер кадастрового квартала: 37:13:000000 | | | | |
| | **Общие сведения** | | | | |
| 5 | Предыдущие номера: — | 6 | Дата внесения номера в государственный кадастр недвижимости: 10.06.2011 | | |
| 7 | Многоконтурный земельный участок | | | | |
| 8 | Местоположение: Ивановская обл, г. Приволжск | | | | |
| 9 | Категория земель: Земли населенных пунктов | | | | |
| 10 | Разрешенное использование: Для автомобильной дороги | | | | |
| 11 | Площадь: 55286+/-82 кв. м | | | | |
| 12 | Кадастровая стоимость (руб.): 62101658.08 | | | | |

13 Сведения о правах:

| Правообладатель | Вид права | Особые отметки | Документ |
|---|---|---|---|
| Приволжское городское поселение Приволжского муниципального района Ивановской области | Собственность | — | — |

14 Особые отметки: Сведения о правах и обременениях в государственном кадастре недвижимости носят справочный характер. Граница земельного участка состоит из 3 контуров. Список учетных номеров контуров границы земельного участка приведен на листе № 2.

15 Сведения о природных объектах: —

16 Дополнительные сведения для регистрации прав на образованные земельные участки

| | |
|---|---|
| 16.1 | Номера образованных участков: — |
| 16.2 | Номер участка, преобразованного в результате выдела: — |
| 16.3 | Номера участков, подлежащих снятию с кадастрового учета: — |
| 16.4 | Характер сведений государственного кадастра недвижимости (статус записи о земельном участке): — |

Ведущий инженер межрайонного отдела №6 (подпись) Е. Б. Грибанова

(наименование должности) (инициалы, фамилия)

КОПИЯ ВЕРНА

181

15

**КАДАСТРОВЫЙ ПАСПОРТ ЗЕМЕЛЬНОГО УЧАСТКА**

"24" октября 2014 г. № 37/301/14-221245

| | | | | | | | | |
|---|---|---|---|---|---|---|---|---|
| 1 | Кадастровый номер: 37:13:000000:280 | | | | | | | |
| 14 | **Сведения о контурах земельного участка** | | | 2 | Лист № 2 | 3 | Всего листов: 3 | Кн.1 |
| | № п/п. | Учетный номер | Площадь($м^2$) | Особые отметки | | | | |
| | 1 | 2 | 3 | 4 | | | | |
| | 1 | 1 | 19053 | — | | | | |
| | 2 | 2 | 35890 | — | | | | |
| | 3 | 3 | 343 | — | | | | |

Ведущий инженер межрайонного отдела №6 — (наименование должности)

М.П.

(подпись)

Е. Б. Грибанова — (инициалы, фамилия)

КОПИЯ ВЕРНА

182

**КАДАСТРОВЫЙ ПАСПОРТ ЗЕМЕЛЬНОГО УЧАСТКА**

"24" октября 2014 г. № 37/301/14-221245

| | | | | | |
|---|---|---|---|---|---|
| 1 | Кадастровый номер: 37:13:000000:280 | 2 | Лист № 3 | 3 | Всего листов: 3 |

**План (чертеж, схема) земельного участка**

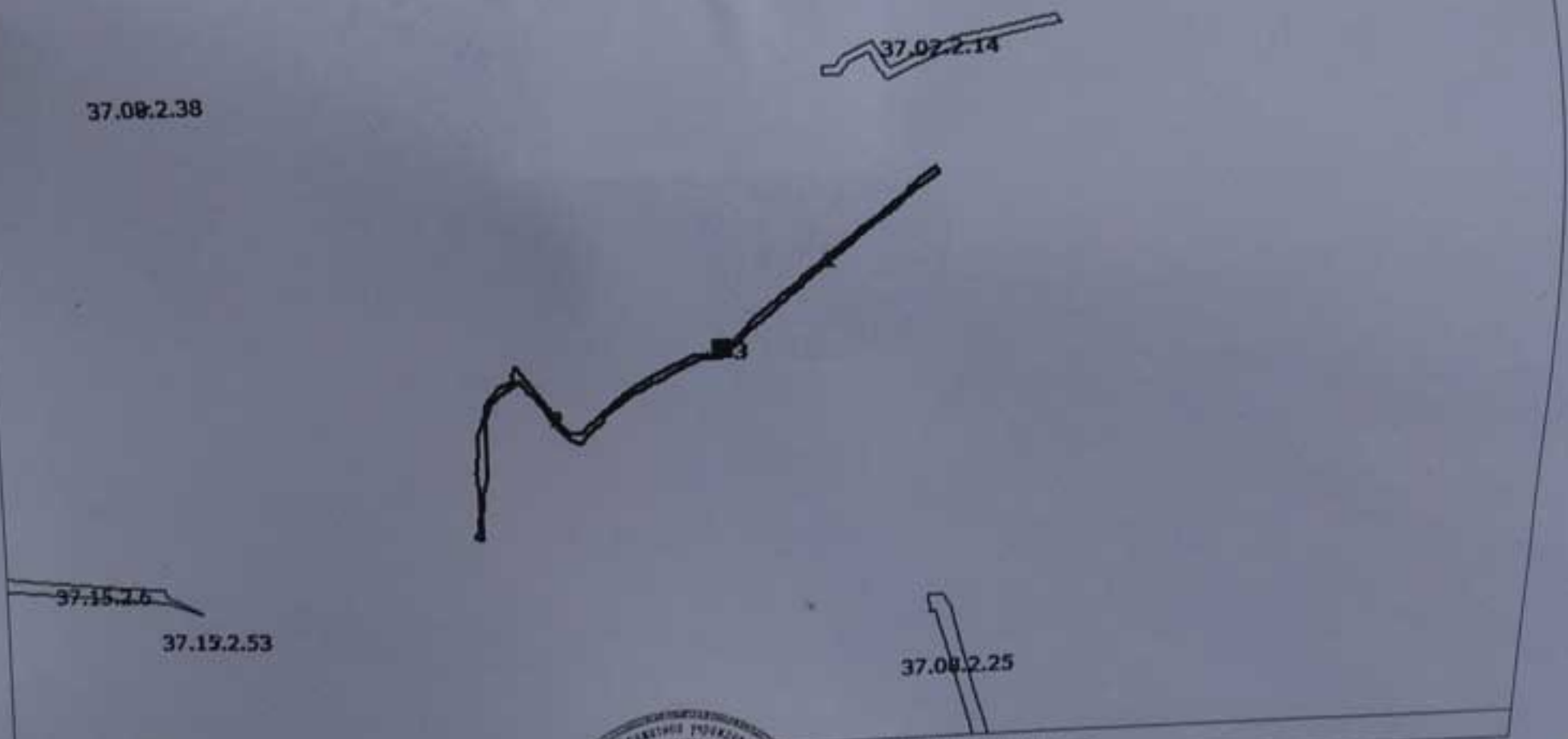


Условные знаки: —

5 Масштаб 1:25000

Ведущий инженер межрайонного отдела №6 (подпись) Е.Б. Грибанова

(наименование должности) М.П. (инициалы, фамилия)

183

РОССИЙСКАЯ ФЕДЕРАЦИЯ

ЕДИНЫЙ ГОСУДАРСТВЕННЫЙ РЕЕСТР ПРАВ НА НЕДВИЖИМОЕ ИМУЩЕСТВО И СДЕЛОК С НИМ

# СВИДЕТЕЛЬСТВО

## О ГОСУДАРСТВЕННОЙ РЕГИСТРАЦИИ ПРАВА

Управление Федеральной службы государственной регистрации, кадастра и картографии по Ивановской области

**Дата выдачи:** "11" августа 2011 года

**Документы-основания:** • Закон Ивановской области №90-ОЗ от 22.06.2007г "О разграничении имущества, находящегося в муниципальной собственности, между Приволжским муниципальным районом и поселениями, находящимися на его территории"

• Акт приема-передачи муниципального имущества, передаваемого МО "Приволжский муниципальный район" в порядке разграничения муниципальной собственности в собственность МО "Приволжское городское поселение" от 23.07.2007г

• ст.3.1 Федерального закона РФ "О введение в действие земельного кодекса" от 25.10.2001 №137-ФЗ

**Субъект (субъекты) права:** Приволжское городское поселение Приволжского муниципального района Ивановской области

**Вид права:** Собственность

**Объект права:** Земельный участок, категория земель: земли населенных пунктов, разрешенное использование: Для автомобильной дороги, общая площадь 55286 кв. м, адрес объекта: Ивановская область, г.Приволжск

**Кадастровый (или условный) номер:** 37:13:000000:280

**Существующие ограничения (обременения) права:** не зарегистрировано

о чем в Едином государственном реестре прав на недвижимое имущество и сделок с ним "11" августа 2011 года сделана запись регистрации № 37-37-08/180/2011-271

**Регистратор** Воронина Н.В.

М.П. (подпись)

37-СС № 123342

РОССИЙСКАЯ ФЕДЕРАЦИЯ

ЕДИНЫЙ ГОСУДАРСТВЕННЫЙ РЕЕСТР ПРАВ НА НЕДВИЖИМОЕ ИМУЩЕСТВО И СДЕЛОК С НИМ

# СВИДЕТЕЛЬСТВО

## О ГОСУДАРСТВЕННОЙ РЕГИСТРАЦИИ ПРАВА

Управление Федеральной службы государственной регистрации, кадастра и картографии по Ивановской области

повторное, взамен свидетельства: серия 37-СС № 122520, дата выдачи 30.06.2011

**Дата выдачи:** "02" октября 2014 года

**Документы-основания:** • Закон Ивановской области №90-ОЗ от 22.06.2007г "О разграничении имущества, находящегося в муниципальной собственности, между Приволжским муниципальным районом и поселениями, находящимися на его территории"

• Акт приема-передачи муниципального имущества, передаваемого МО "Приволжский муниципальный район" в порядке разграничения муниципальной собственности в собственность "Ингарское сельское посеeление" от 23.07.2007

**Субъект (субъекты) права:** Приволжское городское поселение Приволжского муниципального района Ивановской области

**Вид права:** Собственность

**Объект права:** участок от автодороги Кострома-Иваново (ул.Волгореченская) до автодороги Приволжск-Плёс, назначение: нежилое, автомобильная дорога, 1 - этажный, Протяженность 2753,8 м., инв.№ 24:220:002:000031830, лит. А,I, адрес (местонахождение) объекта: Ивановская область, г.Приволжск

**Кадастровый (или условный) номер:** 37:13:000000:505

**Существующие ограничения (обременения) права:** не зарегистрировано

о чем в Едином государственном реестре прав на недвижимое имущество и сделок с ним "30" июня 2011 года сделана запись регистрации № 37-37-08/013/2011-284

Повторное, взамен свидетельства
серия 37 СС номер 123341
от «11» 08 2011 года

**Регистратор** Суслов А. Н.

МП

(подпись)

37-СС № 504426

**АКТ**

**приема – передачи**

**технической документации на автомобильную дорогу Приволжск – Плес (автомобильная дорога Приволжск - Плес, мостовой переход через реку Ингарь, сооружения – павильоны остановочные лит. Г1, Г2, Г3, Г4, Г5, дорожные знаки автомобильной дороги Приволжск – Плес)**

г. Иваново 12 марта 2015 г.

Во исполнение распоряжения Территориального управления Федерального агентства по управлению государственным имуществом в Ивановской области от 11.02.2015 № 23 «О безвозмездной передаче имущества, находящегося в собственности Ивановской области, в федеральную собственность», Акта приема-передачи недвижимого имущества, находящегося в собственности Ивановской области, передаваемого в федеральную собственность от 18.02.2015 г., распоряжения Департамента управления имуществом Ивановской области от 18.02.2015 № 134 «О прекращении права оперативного управления» **Департамент дорожного хозяйства и транспорта Ивановской области** в лице первого заместителя начальника Департамента дорожного хозяйства и транспорта Ивановской области **Шушкина Андрея Анатольевича** передает, а **Федеральное казенное учреждение «Управление автомобильной магистрали Москва – Нижний Новгород Федерального дорожного агентства»** в лице начальника **Голдобина Максима Анатольевича** принимает техническую документацию на автомобильную дорогу Приволжск – Плес (автомобильная дорога Приволжск - Плес, мостовой переход через реку Ингарь, сооружения – павильоны остановочные лит. Г1, Г2, Г3, Г4, Г5, дорожные знаки автомобильной дороги Приволжск - Плес), согласно описи к настоящему Акту приема-передачи.

Настоящий Акт приема-передачи составлен в 2 (двух) экземплярах, имеющих одинаковую юридическую силу, по одному экземпляру для каждой из Сторон.

*Приложение: опись на 1 л. в 1 экз.*

**СДАЛ:**

Первый заместитель начальника Департамента дорожного хозяйства и транспорта Ивановской области

**А.А. Шушкин**

**ПРИНЯЛ:**

Начальник ФКУ «Управление автомобильной магистрали Москва - Нижний Новгород Федерального дорожного агентства»

**М.А. Голдобин**

по доверенности 50 АА 5230846 от 24.06.14г

**1. Сведения о состоянии объекта на дату передачи**



| Дата | | | | | Фактический срок эксплуатации (лет, месяцев) | Сумма начисленной амортизации (износа), руб. | Остаточная стоимость, руб. | Стоимость приобретения (договорная стоимость), руб. |
|---|---|---|---|---|---|---|---|---|
| начала строительства | окончания строительства | ввода в эксплуатацию | последней реконструкции, достройки, модернизации | последнего капитального ремонта | | | | |
| 1 | 2 | 3 | 4 | 5 | 6 | 7 | 8 | 9 |
| | | 31.12.1989 | | | 25 лет | 76 835 790.24 | 0 | 76 835 790.24 |

**2. Сведения об объекте на дату принятия к бухгалтерскому учету**

| Первоначальная стоимость на дату принятия к бухгалтерскому учету, руб. | Срок полезного использования | Способ начисления амортизации | |
|---|---|---|---|
| | | наименование | норма |
| 1 | 2 | 3 | 4 |
| | | | |

**3. Краткая индивидуальная характеристика объекта**

Дорога длиной 13805,12 м, IV категория, покрытие- асфальтобетон. В состав объекта входят:
мост через р. Ингарь у д. Дудкино-34,18 м
съезды - 15шт.,
ограждения металлические - 472 п.м.,
дорожные знаки - 146 шт.
трубы - 14 шт., длиной 241 п.м.,
автопавильоны -5 шт. в том числе ж/б - 2шт.

Содержание драгоценных и/или полудрагоценных материалов (металлов, камней и т.д.)

| наименование драгоценных и/или полудрагоценных материалов | номенклатурный номер | единица измерения | коли-чество | масса |
|---|---|---|---|---|
| 1 | 2 | 3 | 4 | 5 |
| | | | | |
| | | | | |

| Наименование конструктивных элементов и других признаков, характеризующих объект | Качественные и количественные характеристики | | | | | Примечание |
|---|---|---|---|---|---|---|
| | основного объекта | пристроенных помещений и др. | | | | |
| 6 | 7 | 8 | 9 | 10 | 11 | 12 |
| Общая площадь, м$^2$ | | | | | | |
| Количество этажей | | | | | | |
| Общий строительный объем, м$^3$ | | | | | | |
| в том числе подземной части, м$^3$ | | | | | | |
| Площадь встроенных, встроенно-пристроенных и пристроенных помещений, м$^2$ | | | | | | |
| | | | | | | |
| | | | | | | |
| | | | | | | |
| В том числе: материалы | | | | | | |

Подготовлено с использованием системы КонсультантПлюс

Унифицированная форма № ОС-1а
Утверждена постановлением Госкомстата России
от 21.01.2003 № 7

УТВЕРЖДАЮ
Начальник Департамента дорожного хозяйства и транспорта Ивановской области
(должность) (подпись) Лодышкин А.В. (расшифровка подписи)
М.П. "___" _____ 20 15 г.

УТВЕРЖДАЮ
Руководитель организации-получателя (должность) (подпись) М. А. Голдобин (расшифровка подписи)
М.П. "___" _____ 20 15 г.

| | | Код |
|---|---|---|
| Организация-получатель | Федеральное казенное Учреждение "Управление автомобильной магистрали Москва-Нижний Новгород Федерального дорожного агентства" (наименование) | Форма по ОКУД |
| | | по ОКПО 79095021 |
| | 142403, Московская область, г. Ногинск, пл. Ленина, д. 9А (почтовый индекс) | |
| | ИНН 5031035549, КПП 503101001, ОГРН 1025003915441, л/с 03481462760 Отдел № 43 УФК по Московской области. (наименование структурного подразделения) | 0306030 |
| Организация-сдатчик | Департамент дорожного хозяйства и транспорта Ивановской области (наименование) | по ОКПО 03419946 |
| | 153013, г. Иваново, ул. Кукоиковых д. 139 | 79095021 |
| | ИНН 3728012825 КПП 370201001, р/сч. № 40201810100000310007 в Отделении Иваново г. Иваново (почтовый индекс) | |
| | БИК 042406001, л/с № 03332000830 (наименование структурного подразделения) | |

| | | | |
|---|---|---|---|
| Основание для составления акта | Постановление Правительства Российской Федерации от 28.08.2014 № 868, распоряжение Правительства Ивановской области от 19.11.2014 № 273-рп, (приказ, распоряжение, договор с указанием его вида, основных обязательств) | номер | |
| | распоряжение Федерального агентства по управлению государственным имуществом от _____ № _____, распоряжение Департамента управления имуществом Ивановской области от _____ № _____ | дата | |
| Свидетельство о государственной регистрации права оперативного управления от 13.04.2011 г. серия 37-СС № 120832 | Дата | принятия к бухгалтерскому учету | |
| Свидетельство о государственной регистрации права собственности Ивановской области от 13.04.2011 г. серия 37-СС № 120831 | | списания с бухгалтерского учета | |
| | | Счет, субсчет, код аналитического учета | 1.103.13.310 |
| | | по ОКОФ | 12 4526372 |

**АКТ**

| Номер документа | Дата составления |
|---|---|
| | |

**о приеме-передаче здания (сооружения)**

| | | |
|---|---|---|
| Номер | амортизационной группы | 7 |
| | инвентарный | 000000000211 |
| | паспорта | |
| Государственная регистрация прав на недвижимость | номер | 37-СС № 120832<br>37-СС №120831 |
| | дата | 13.04.2011 |

Объект автомобильная дорога Приволжск-Плес (автомобильная дорога Приволжск - Плес, мостовой переход через реку Ингарь, сооружения - павильоны остановочные лит. Г1, Г2, Г3, Г4, Г5, дорожные знаки автомобильной дороги Приволжск - Плес)
(наименование, назначение)

Место нахождения объекта в момент приема-передачи Ивановская область, Приволжский район, от г. Приволжска до г. Плес

Организация-проектировщик (исполнитель строительных работ) _____ (наименование)

Справочно: 1. Участники долевой собственности _____ Доля в праве общей собственности, % _____

2. Иностранная валюта * _____ (наименование) _____ (код) _____ (по ОКВ) _____ (сумма)

* Заполняется в случае, когда стоимость объекта основных средств при приобретении была выражена в иностранной валюте.

**Сведения о состоянии объекта на дату передачи**



**2. Сведения об объекте на дату принятия к бухгалтерскому учету**

| Дата | | | | | Фактический срок эксплуатации (лет, месяцев) | Сумма начисленной амортизации (износа), руб. | Остаточная стоимость, руб. | Стоимость приобретения (договорная стоимость), руб. | Первоначальная стоимость на дату принятия к бухгалтерскому учету, руб. | Срок полезного использования | Способ начисления амортизации | |
|---|---|---|---|---|---|---|---|---|---|---|---|---|
| начала строительства | окончания строительства | ввода в эксплуатацию | последней реконструкции, достройки, модернизации | последнего капитального ремонта | | | | | | | наименование | норма |
| 1 | 2 | 3 | 4 | 5 | 6 | 7 | 8 | 9 | 1 | 2 | 3 | 4 |
| | | 31.12.1989 | | | 25 лет | 4 323 455,84 | 0 | 4 323 455,84 | | | | |

**3. Краткая индивидуальная характеристика объекта**

Дорога длиной 3182м, IV категория, покрытие-асфальтобетон. В состав объекта входят:
трубы - 1 шт., длиной 11 п.м.,
съезды - 11шт.,
ограждения металлические - 4 п.м.,
дорожные знаки - 14шт.

| Содержание драгоценных и/или полудрагоценных материалов (металлов, камней и т.д.) | | | | |
|---|---|---|---|---|
| наименование драгоценных и/или полудрагоценных материалов | номенклатурный номер | единица измерения | количество | масса |
| 1 | 2 | 3 | 4 | 5 |
| | | | | |
| | | | | |
| | | | | |

| Наименование конструктивных элементов и других признаков, характеризующих объект | Качественные и количественные характеристики | | | | | Примечание |
|---|---|---|---|---|---|---|
| | основного объекта | пристроенных помещений и др. | | | | |
| 6 | 7 | 8 | 9 | 10 | 11 | 12 |
| Общая площадь, м$^2$ | | | | | | |
| Количество этажей | | | | | | |
| Общий строительный объем, м$^3$ | | | | | | |
| в том числе подземной части, м$^3$ | | | | | | |
| Площадь встроенных, встроенно-пристроенных и пристроенных помещений, м$^2$ | | | | | | |
| | | | | | | |
| | | | | | | |
| | | | | | | |
| | | | | | | |
| В том числе: материалы | | | | | | |

2-я страница формы № ОС-1а

2. Сведения о состоянии объекта на дату передачи

3. Сведения об объекте на дату принятия к бухгалтерскому учету

| Дата | | | | | Фактический срок эксплуатации (лет, месяцев) | Сумма начисленной амортизации (износа), руб. | Остаточная стоимость, руб. | Стоимость приобретения (сметная стоимость), руб. | Первоначальная стоимость на дату принятия к бухгалтерскому учету, руб. | Срок полезного использования | Способ начисления амортизации | |
|---|---|---|---|---|---|---|---|---|---|---|---|---|
| начала строительства | окончания строительства | начала эксплуатации | последней реконструкции, достройки, модернизации | количества месяцев ремонта | | | | | | | линейный метод | нелинейный |
| 1 | 2 | 3 | 4 | 5 | 6 | 7 | 8 | 9 | 1 | 2 | 3 | 4 |
| | | 01.12.1960 | | | 65 лет | 74 837 760,00 | 0 | 74 837 760,00 | | | | |

4. Краткая индивидуальная характеристика объекта

| Сведения о земельном участке, на котором расположен объект | Сведения о количестве этажей, площади застройки, площади помещений, объеме здания, сооружения |
|---|---|
| | наименование фактического или государственного назначения |
| | 1 |
| | |
| | |
| | |
| | |
| | |

| Наименование конструктивных элементов и других признаков характеристики объекта | Характеристика и количественные характеристики | | | | | Примечания |
|---|---|---|---|---|---|---|
| | основного объекта | пристроенных, встроенных и др. | | | | |
| 1 | 7 | 8 | 9 | 10 | 11 | 12 |
| Общая площадь, м² | | | | | | |
| Количество этажей | | | | | | |
| Общий строительный объем, м³ | | | | | | |
| в том числе подземной части, м³ | | | | | | |
| Площади встроенных, встроенно-пристроенных и пристроенных помещений, м² | | | | | | |
| | | | | | | |
| | | | | | | |
| | | | | | | |
| | | | | | | |
| В том числе: материалы | | | | | | |

Комиссия по приему-передаче * "__" _____ 20 15 г.

Заключение комиссии: Объект основных средств соответствует строительным нормам и правилам.

Передать автомобильную дорогу Приволжск - Плес из собственности Ивановской области в собственность Российской Федерации.

Приложение: Техническая документация: Технический паспорт от 29.12.2010 г., кадастровый паспорт от 03.12.2010 г ,свидетельство о государственной регистрации права оперативного управления от 13.04.2011 г. серия 37-СС № 120832, свидетельство о государственной регистрации права собственности Ивановской области от 13.04.2011 г. серия 37-СС № 120831

| | | | |
|---|---|---|---|
| Председатель комиссии | Заместитель начальника Департамента | _____ | Синицын В.Г. |
| | (должность) | (подпись) | (расшифровка подписи) |
| Члены комиссии: | Начальник отдела информационного и административно-хозяйственного обеспечения | _____ | Валуйских В.Н. |
| | (должность) | (подпись) | (расшифровка подписи) |
| | Главный консультант управления финансов, бюджетного учёта и отчётности | _____ | Морозова О.А. |
| | (должность) | (подпись) | (расшифровка подписи) |
| | Советник управления организации дорожной деятельности | _____ | Плешанова М.В. |
| | (должность) | (подпись) | (расшифровка подписи) |
| | Консультант отдела земельных и имущественных отношений | _____ | Зайцева Г.П. |
| | (должность) | (подпись) | (расшифровка подписи) |
| | Специалист-эксперт отдела информационного и административно-хозяйственного обеспечения | _____ | Глухов М.Н. |
| | (должность) | (подпись) | (расшифровка подписи) |
| | Заведующий хозяйством | _____ | Горохов А.Г. |
| | (должность) | (подпись) | (расшифровка подписи) |

Подготовлено с использованием системы КонсультантПлюс

...объект основных средств

Консультант отдела земельных и имущественных отношений (должность) _____ (подпись) Зайцева Г. П. (расшифровка подписи)

"____" _____ 20 15 г. Табельный номер 41

Принял

заместитель начальника (должность) _____ (подпись) Д. А. Климов (расшифровка подписи)

"____" _____ 20__ г.

По доверенности от "____" _____ 20__ г. № _____,

выданной _____ (кем, кому (фамилия, инициалы, статус))

Объект основных средств принял на ответственное хранение

_____ (должность) _____ (подпись) _____ (расшифровка подписи)

"____" _____ 20__ г. Табельный номер _____

Отметка бухгалтерии:
В инвентарной карточке (книге) учета объекта основных средств выбытие отмечено

Главный бухгалтер _____ (подпись) Казакова С.А. (расшифровка подписи)

Отметка бухгалтерии об открытии инвентарной карточки учета объекта основных средств или записи в инвентарной книге

| Номер документа | Дата составления |
|---|---|
| | |

Главный бухгалтер _____ (подпись) Г. В. Селютина (расшифровка подписи)

8.10.2019 в 15:23

Информация по гидрантам: количество 17
ул. Ленина, д. 3
ул. Торговая площадь, 10
ул. Ленина, д. 11
ул. Ярославская, д. 17
ул. Ярославская, д. 2
ул. 1-я Запрудная, д. 9
ул. 1-я Запрудная, д. 19
ул. 1-я Запрудная, д. 29
ул. Первомайская, д. 1
ул. Корнилова, д. 5
ул. Корнилова, д. 31
ул. Карла Маркса, д. 6
ул. Пионерская, д. 10
ул. Пионерская, д. 12
ул. Лесная, д. 4
ул. Лесная, д. 28
ул. Лесная, д. 29

С уважением,
главный специалист администрации
Плесского городского поселения
по инфраструктуре и имуществу
Светлана Корнилова
тел. 8 (49339) 2-19-15

Информация по инженерным сетям в населенных пунктах Ногино, Спасское, Утес, Мальцево, Шаляпино

Водоснабжение и водоотведение:
Муниципальное унитарное предприятие «Приволжское теплоэнергетическое предприятие» (сокр. МУП «Приволжское ТЭП»)
адрес: г. Приволжск, ул. Б. Московская, д. 3

Газоснабжение:
АО «Газпром газораспределение Иваново», юридический адрес: 153020, г. Иваново, ул. Окуловой, д. 59,
Филиал АО «Газпром газораспределение Иваново» в г. Фурманове
Подразделения филиала: Приволжский ПУ Филиала АО «Газпром газораспределение Иваново» в г. Фурманове (Приволжский производственный участок) - осуществляет техническое обслуживание на территории Приволжского района
Адрес: Ивановская обл., Приволжский р-н, г. Приволжск, ул. Волгореченская, д.8

Электроснабжение:
Филиал «Ивэнерго» ПАО «МРСК Центра и Приволжья»
Адрес: Ивановская область, г. Приволжск, ул. Фролова, 10

Котельные в данных населенных пунктах отсутствуют.

Газ имеется в в населенных пунктах Ногино, Спасское, Шаляпино (в Вилле Плес)

**АКЦИОНЕРНОЕ ОБЩЕСТВО**
**«ВОДОКАНАЛ»**
**(АО «ВОДОКАНАЛ»)**
153038, г. Иваново, пр. Строителей, 4а
телефон/факс: (4932) 56-13-30
e-mail: **ivanovovodokanal@mail.ru**
ИНН 3702597104 КПП 370201001
р/сч.40702810817000001951
в Ивановском ОСБ № 8639
г.Иваново
БИК 042406608 к/сч.30101810000000000608

«19» марта 2020г. № 1456

***ООО «Градостроительная мастерская»***
***153002, г. Иваново, ул. Жиделева, д. 21, литер А, оф. 350***
***Копия:***
***Администрация Плесского городского поселения***
***Приволжского муниципального района***
***Ивановской области***
***155555 г. Плес, ул. Советская д. 9***

На Ваш запрос № 6 от 02.03.2020 года о предоставлении информации с целью установления границ зон с особыми условиями использования территорий в рамках разработки проектов внесения изменений в генеральный план и правила землепользования и застройки Плесского городского поселения Приволжского района Ивановской области сообщает

По пунктам 1 – 3: поскольку подстанция ПС 110/35/6 «Пеньки» не является собственностью АО «Водоканал» за предоставлением информации по электрическим схемам, токовым нагрузкам и схемам земельных участков Вам необходимо обратиться в сетевую организацию, а именно филиал «Ивэнерго» ПАО «МРСК Центра и Приволжья».

По пункту 4 сообщаем, что гидротехническое сооружение канал Волга-Уводь протяженностью 78 км, предназначен для подпитки водой из реки Волги Уводьского водохранилища, образованного на р. Уводь, для поддержания его уровня и санитарного попуска (в случае такой необходимости).

Расположен данный объект в Ивановской области на территории Приволжского, Фурмановского, Ивановского районах.

В состав данного объекта входят:
канал Волга-Уводь
пьезометрические створы трассы канала
пятнадцать труб-ливнепроводов (с подводящими и отводящими канавами и креплениями отводящих канав)
три акведука для пропуска талых и ливневых вод над каналом
три перегораживающих сооружения с холостыми водосбросами и переездами через них для периодического опорожнения отдельных бьефов канала на время ремонтных работ и поддержания необходимых горизонтов воды в бьефах
дюкер на р. Молохта — для перехода канала через реку, совмещенный с двумя перегораживающими сооружениями протяженностью 253,8 м.
подъездные пути к дюкеру через реку Молохта от д. Голчаново протяженностью 3300 м.

Имеются участки с подземной прокладкой в районе р. Молохта (до дюкера и после на расстояние примерно 50 м). Участки проложены из труб d = 1000 мм, из ж/бетонных труб.

**В соответствии со ст. 65. Водного кодекса Российской Федерации"**
**Водоохранные зоны и прибрежные защитные полосы - это** территории, которые примыкают к береговой линии (границам водного объекта) морей, рек, ручьев, **каналов**, озер, водохранилищ и на которых устанавливается специальный режим осуществления хозяйственной и иной деятельности в целях предотвращения загрязнения, засорения, заиления указанных водных объектов и истощения их вод, а также сохранения среды обитания водных биологических ресурсов и других объектов животного и растительного мира.

В границах водоохранных зон устанавливаются прибрежные защитные полосы, на территориях которых вводятся дополнительные ограничения хозяйственной и иной деятельности.

За пределами территорий городов и других населенных пунктов ширина водоохранной зоны рек, ручьев, **каналов**, озер, водохранилищ и ширина их прибрежной защитной полосы устанавливаются от местоположения соответствующей береговой линии (границы водного

объекта), а ширина водоохранной зоны морей и ширина их прибрежной защитной полосы - от линии максимального прилива. При наличии централизованных ливневых систем водоотведения и набережных границы прибрежных защитных полос этих водных объектов совпадают с парапетами набережных, ширина водоохранной зоны на таких территориях устанавливается от парапета набережной.

Водоохранные зоны магистральных или межхозяйственных каналов совпадают по ширине с полосами отводов таких каналов.

Полосой отвода под канал Волга-Уводь является земельный участок размером по 50 м по обе стороны от центра канала, который находится на обслуживании АО «Водоканал».

По пункту 5 сообщаем, что в соответствии с Постановлением Главы администрации Ивановской области от 03.03.1999 г № 350 «Об утверждении Положения о зонах санитарной охраны и водоохранных зонах поверхностных источников водоснабжения г. Иваново»

**Первый пояс ЗСО водозаборной насосной станции канала Волга - Уводь (п. Пеньки) включает в себя:**

- вверх по течению р. Волги от водозабора - 200 м;
- вниз по течению р. Волги от водозабора - 200 м;
- боковые границы по прилегающему к водозабору берегу - 100 м от линии уреза воды летне-осенней межени;
- в направлении к противоположному от водозабора берегу - полоса акватории р. Волги шириной 100 м от линии уреза воды летне-осенней межени.

**Границы второго пояса ЗСО водозаборной насосной станции канала Волга - Уводь (п. Пеньки) определены расчетом и устанавливаются в следующих пределах:**

- вверх по течению р. Волги от водозабора до г. Плеса;
- вниз по течению р. Волги от водозабора - 500 м;
- боковые границы по правому берегу р. Волги - территория шириной 500 м от линии уреза воды летне-осенней межени;
- в направлении к противоположному от водозабора берегу на участке от г. Плеса до места водозабора и ниже его на 500 м - полоса акватории в пределах фарватера р. Волги.

**Границы третьего пояса ЗСО водозабора на р. Волге (п. Пеньки)** вверх и вниз по течению устанавливаются такими же, как и для второго пояса. Боковые границы третьего пояса для водозабора на р. Волге - по правому берегу на расстоянии 3 км от водотока и в направлении к противоположному от водозабора берегу - полоса акватории р. Волги в пределах фарватера.

Для водоводов водозаборной насосной станции канала Волга - Уводь (п. Пеньки) устанавливается санитарно-защитная полоса протяженностью от боковой границы первого пояса ЗСО до водоприемника канала и шириной по 50 м по обе стороны от крайних линий водоводов.

В пределах санитарно-защитной полосы водоводов водозаборной насосной станции канала Волга - Уводь (п. Пеньки) должны отсутствовать источники загрязнения почвы и грунтовых вод.

***Генеральный директор АО «Водоканал»*** ***А.В. Морозов***

исп. О.Н.Лобанова
тел. 56 55 10

**АКЦИОНЕРНОЕ ОБЩЕСТВО**
**«ВОДОКАНАЛ»**
**(АО «ВОДОКАНАЛ»)**
153038, г. Иваново, пр-кт Строителей, 4А
телефон/факс: (4932) 56-13-30
e-mail: ivanovovodokanal@mail.ru
ИНН 3702597104 КПП 370201001
р/сч.40702810817000001951
в Отделении №8639 Сбербанка России
г. Иваново
БИК 042406608 к/сч.30101810000000000608
ОКПО 03267423 ОКОГУ 49001 ОКОПФ 12247
ОКТМО 24701000001 ОКФС 42

№_____

**«_____» _____ 202___ г.**

Начальнику
Департамента строительства и архитектуры
Ивановской области
Батурину Ю.А.

153000, г.Иваново,
ул.Театральная, д.16, к.56

Уважаемый Александр Юрьевич!

Ваш запрос в АО «Водоканал» рассмотрен. Предоставляю запрашиваемую информацию:

1. Данные о существующем силовом оборудовании: два насосных агрегата 32В-12 электрической мощностью 2000 кВт каждый, данные о вновь устанавливаемом силовом оборудовании: два насосных агрегата KSN 3.120.520.4500 электрической мощностью 470кВт каждый.
2. Максимальная токовая нагрузка станции при возобновлении подачи воды в канал «Волга-Уводь» при использовании насоса 32В-12 составляет 350 А (6кВ), при использовании насосов KSN 3.120.520.4500 составит 110А (6кВ).

Генеральный директор А.В.Морозов

исп.Д.Б.Морозов
8-961-117-38-89

Акционерное общество
«Газпром газораспределение Иваново»
(АО «Газпром газораспределение Иваново»)
ФИЛИАЛ В г. ФУРМАНОВЕ

ул. Дачная, д. 37, г. Фурманов, Ивановская область
Российская Федерация, 155520
тел. +7 (49341) 2-24-44, факс +7 (49341) 2-24-44
e-mail: [illegible]
[illegible]

13.01.2020 г. № Ф 14

на № _____ от _____

**ВрИП главы Плесского городского поселения Д.А. Натуре**

155555, Ивановская область,
Приволжский район,
г. Плес, ул. Советская, д. 9

*О направлении информации*

**Уважаемый Денис Александрович!**

На ваш запрос - о предоставление информации о газификации населённых пунктов Плёсского городского поселения высылаем следующие информацию.

*Приложение:*

1. (табличная форма) сведения о газификации населённых пунктов Плёсского городского поселения по состоянию на 01.01.2020г.

2. схемы существующих газопроводов и газификации населённых пунктов Плёсского городского поселения

**С уважением,**

**И.о. начальника Приволжского ПУ**

**филиала АО «Газпром газораспределение**

**Иваново» в г. Фурманове** **Суслов А.П.**

**« 13 » января 2020 г.**

Суслов А.П.
89806680061

Администрация
Плесского городского поселения
Получено 14.01.20
Подпись 40 198

# Сведения о газификации населённых пунктов Плёсского городского поселения по состоянию на 01.01.2020г.

| № п/п | Наименование населённого пункта. | № и тип ГРП, загрузка. | Тип регулятора в ГРП. | Кол-во регуляторов в ГРП | Кол-во газифици-рованных домов. | Кол-во 2-х кон.пл | Кол-во 4-х кон.пл | Кол-во и тип котлов | Кол-во водонагре-вателей |
|---|---|---|---|---|---|---|---|---|---|
| 1 | г. Плёс | ГРПБ№4п | РДГ-50 | 2 | 457 | - | 968 | Емк-й Котел 190 К-К 380 | 200 |
| | | ГРПШ№11п | РДНК-400м | 2 | | | | | |
| | | ГРПШ№12п | РДНК-400м | 2 | | | | | |
| | | ГРПШ№14п | РДНК-400м | 2 | | | | | |
| | | ГРПШ№6п | РДНК-32 | 2 | | | | | |
| | | ГРПШ№7п | РДНК-1000 | 2 | | | | | |
| | | ГРПШ№8п | РДНК-400м | 2 | | | | | |
| | | ГРПШ№9п | РДНК-1000 | 2 | | | | | |
| 2 | д. Выголово | ГРПШ№18п | РДНК-У | 2 | 43 | - | 8 | К-К 9 | - |
| 3 | д. Горшково | ГРПШ№23п | РДБК1-50/25 | 2 | 0 | - | - | - | - |
| 4 | д. Ивашково | - | - | - | - | - | - | - | - |
| 5 | д. Касимовка | - | - | - | - | - | - | - | - |
| 6 | д. Климово | - | - | - | - | - | - | - | - |
| 7 | д. Козлово | - | - | - | - | - | - | - | - |
| 8 | д. Кочергино | - | - | - | - | - | - | - | - |
| 9 | д. Кренево | - | - | - | - | - | - | - | - |
| 10 | д. Левашиха | ГРПШ№20п | РДНК-400м | 2 | 0 | - | - | - | - |
| 11 | с. Мальцево | - | - | - | - | - | - | - | - |
| 12 | с. Миловка | ГРПШ№2п | РДНК-У | 2 | 18 | - | 20 | Емк-й Котел 10 К-К 14 | 8 |
| 13 | с. Ногино | ГРПШ№50 | РДНК-У | 2 | 63 | - | 32 | Емк-й Котел 22 К-К 5 | 7 |
| 14 | д.Орешки | - | - | - | - | - | - | - | - |
| 15 | с. Пеньки | - | - | - | - | - | - | - | - |
| 16 | д. Попково | ГРПШ№17п | РДНК-У | 2 | 20 | - | 3 | Емк-й Котел 3 | |
| 17 | с. Северцево | ГРПШ№1п | РДБК1-50 | 1 | 143 | - | 158 | Емк-й Котел 4 К-К 26 | 52 |
| 18 | с. Скородумка | ГРПШ№22п | РДНК-400м | 2 | 0 | - | - | - | - |
| 19 | с. Спасское | ГРПБ№40 | РДНК-У | 2 | 30 | - | 30 | Емк-й Котел 20 К-К 7 | 4 |
| 20 | д. Татищево | ГРПШ№21п | РДНК-400м | 2 | 0 | - | - | - | - |
| 21 | с. Утёс | - | - | - | - | - | - | - | - |
| 22 | д. Филисово | ГРПШ№35 | РДНК-У | 2 | 31 | - | 35 | Емк-й Котел 33 К-К 2 | 14 |
| 23 | д. Церковное | ГРПШ№19п | РДНК-400м | 2 | 0 | - | - | - | - |
| 24 | д. Шаляпино (дом отдыха «Вилла Плёс») | ГРПШ№24п | РДБК1п-50 | 2 | Ком.быт 3 здания | Данные отсутствуют | | | |

Начальник Приволжского ПУ _____ А.В. Горохов

# Схема газораспределительной сети ГРС Приволжск-2 Приволжского района Ивановской области (2019 г.)

**РАЗРАБОТЧИК:**

Заместитель генерального директора по проектированию АО "Газпром промгаз" — А.В. Варлашов

**СОГЛАСОВАНО:**

Начальник департамента строительства и архитектуры Ивановской области — Ю.В. Трости

Заместитель генерального директора- главный инженер АО "Газпром газораспределение Иваново" — С.А. Груздев

Заместитель генерального директора по реализации газа ООО "Газпром межрегионгаз Иваново" — Н.Р. Цветков

Выноска

ГРС Приволжск-2
Рогвент = 6,9 / 1,2 МПа
Рраб.ч = 0,3 / 1,2 МПа

Qфакт = 5,2 / 4,6 тыс. м3/ч
Qгровент = 20 / 10 тыс. м3/ч
Qч = 15,3 / 8,2 тыс. м3/ч
Qг = 68,2 млн м3/год

Условные обозначения:

газораспределительные станции:
- существующие
- перспективные

потребители газа:
- существующие
- перспективные
- ГРПТ

Давление P [МПа]
Потребление Q [нм3/ч]

межпоселковые и распределительные газопроводы:
- существующие Г2 (P=0,3 МПа)
- перспективные Г2 (P=0,3 МПа)
- существующие Г3 (P=0,6 МПа)
- перспективные Г3 (P=0,6 МПа)
- существующие Г4 (P=1,2 МПа)
- перспективные Г4 (P=1,2 МПа)
- по Программе газификации регионов РФ ПАО "Газпром"

Внешний диаметр d [мм]
Длина участка l [км]

Схема газораспределительной сети ГРС Приволжск-2 Приволжского района Ивановской области (2019 г.)

ГАЗПРОМ ПРОМГАЗ

200

**Акционерное общество**
**«Газпром газораспределение Иваново»**
(АО «Газпром газораспределение Иваново»)
**ФИЛИАЛ В г. ФУРМАНОВЕ**

ул. Дачная, д. 37, г. Фурманов, Ивановская область,
Российская Федерация, 155520
тел.: +7 (49341) 2-24-44, факс: +7 (49341) 2-24-44
e-mail: furmanovrg@gpgr-ivanovo.ru
ОКПО 03267241, ОГРН 1023700530611, ИНН 3730006498, КПП 370503001

29.01.2020 № Ф-94

на №_____ от _____

**ВрИП главы Плёсского**
**городского поселения**
**Д.А. Натуре**

155555, Ивановская область,
Приволжский район,
г. Плес, ул. Советская, д. 9

*О направлении*
*дополнительной информации*

***Уважаемый Денис Александрович!***

В ответ на ваше письмо № 7 от 20 января 2020 года сообщаем:

п.1. В столбце «Кол-во газифицированных домов» указаны газифицированные дома согласно проекта т.е. ко всем этим домам проложен наружный газопровод, но не все дома подключены к газоснабжению. В столбцах с количеством оборудования указаны фактически подключенное газоиспользующее оборудование.

п.2. В д. Миловка указано одно ГРПШ на деревню (заказчик строительства Администрация Плесского городского поселения), на схеме указаны еще три ГРПШ коммунально-бытовых объектов (заказчиками строительства на двух объектах был ОАО «Риат» и на третьем объекте – ООО «Управляющая компания Фонда «Дар»).

п. 4. Филиал АО «Газпром газораспределение Иваново» в г. Фурманове не располагает сведениями о мощности газифицированных котельных в Плесском городском поселении.

п. 6. Филиал АО «Газпром газораспределение Иваново» в г. Фурманове не располагает сведениями о сроках газификации перечисленных населенных пунктов.

Сведения по п. 3 и п. 5 будут предоставлены позднее.

**Главный инженер филиала** **А.А. Хвостов**

Администрация
Плесского городского поселения
Получено 30.01.20
Подпись

Общество с ограниченной ответственностью
«Тепловые энергетические системы-Приволжск»
Юридический адрес:155550, Ивановская область, район Приволжский ,г. Приволжск, ул. Московская Б., д.3, пом.41,42,43
ИНН/КПП 3705010317/370501001, ОГРН 1183702018158

ВрИП Главы Плесского
городского поселения
Д.А. Натура

исх. от 29.01.2020г. № 50

В ответ на исх. № 1 от 27.09.2020 года ООО «ТЭС–Приволжск» направляет в Ваш адрес информацию по характеристикам газовых котельных, находящихся на территории Плёсского городского поселения.

Приложение на 12 листах в 1 экземпляре.

Директор
ООО «ТЭС-Приволжск» Е.Ю. Папакина

Исп.: Щеглов Д.В.
Конт. тел: 8(49339) 4-13-28

# Характеристика котельной

| | |
|---|---|
| **Тип источника теплоснабжения (ИТС)** | Газовая котельная |
| **Полное наименование ИТС** | Котельная п. Северцево |
| **Ведомственная принадлежность** | Городской округ |
| **Адрес** | Приволжский район, п. Северцево, 10 |
| **Механик ИТС** | Филипов Николай Алексеевич |
| **Контактный телефон** | 89021089825 |
| **Дежурно-диспетчерская служба** | Дежурный ООО «ТЭС–Приволжск» |
| **Контактный телефон** | 89051090703 |
| **Дата ввода в эксплуатацию** | 2012 |
| **Установленная тепловая мощность (Гкал/час)** | 7,32 |
| **Количество теплогенерирующих агрегатов** | 4 |
| **Тип теплогенерирующих агрегатов** | «Viessmann» Vitomax-100 – 3 шт.; Viessmann» Vitoplex-100 – 1 шт.; |
| **Подключённая нагрузка (Гкал/час)** | 4,623 |
| **Протяжённость сетей в 2-х трубном исполнении, м** | Отопление: 7723 (Ø159 – 2699 м; Ø108 – 1089 м; Ø89 – 1979 м; Ø76 – 1487 м; Ø57 – 142 м; Ø42,3 – 104 м; Ø48 – 43 м; Ø32 – 180) ГВС: 1109 (Ø76 – 1109 м) |
| **Вид потребляемого топлива: основное** | Природный газ |
| **Вид потребляемого топлива: резервное** | Нет |
| **Суточная потребность в топливе, тыс. м$^3$** | 6,979 |
| **Период (в сутках), который ИТС может работать на существующем нормативном резерве топлива** | Нет |
| **Период отопительного сезона в зоне обслуживания, мес.** | 7 |
| **Износ (в процентах):** | 10-20 |
| **– генерирующего оборудования ИТС** | 10-20 |
| **– коммуникаций, обеспечивающих подачу тепла на объекты теплоснабжения** | 10-20 |
| **– коммуникаций, обеспечивающих работу ИТС (питающие водоводы, газопроводы, электросети)** | 10-20 |
| **Количество плановых ремонтов за последние 10 лет** | 7 |
| **Количество аварий на ИТС с момента ввода в эксплуатацию, приведших к нарушению подачи тепла на объекты теплоснабжения, начиная с момента ввода в эксплуатацию** | Нет |
| **Количество аварий на ИТС с момента ввода в эксплуатацию, не приведших к нарушению подачи тепла на объекты теплоснабжения, начиная с момента ввода в эксплуатацию** | Нет |

# Характеристика потребителей

| | |
|---|---|
| **Общее количество объектов, обслуживаемых ИТС, в том числе:** | 51 |
| **– количество жилых домов** | 46 |
| **– количество объектов социальной сферы** | 5 |
| **– промышленные объекты** | Нет |
| **– объекты непрерывного цикла работы** | Нет |
| **– потенциально опасные объекты** | Нет |
| **Общее количество населения, являющегося потребителем тепла, в том числе:** | |
| **– проживающих в жилых домах** | |
| **– на объектах социальной сферы** | |

# Характеристика котельной

| | |
|---|---|
| **Тип источника теплоснабжения (ИТС)** | Газовая котельная |
| **Полное наименование ИТС** | Котельная пер. Пушкинский |
| **Ведомственная принадлежность** | Городской округ |
| **Адрес** | г. Плёс, пер. Пушкинский, 8 |
| **Механик ИТС** | Филипов Николай Алексеевич |
| **Контактный телефон** | 89021089825 |
| **Дежурно-диспетчерская служба** | Дежурный ООО «ТЭС–Приволжск» |
| **Контактный телефон** | 89051090703 |
| **Дата ввода в эксплуатацию** | 2012 |
| **Установленная тепловая мощность (Гкал/час)** | 0,68 |
| **Количество теплогенерирующих агрегатов** | 2 |
| **Тип теплогенерирующих агрегатов** | «Viessmann» Vitoplex-100 – 2 шт.; |
| **Подключённая нагрузка (Гкал/час)** | 0,435 |
| **Протяжённость сетей в 2-х трубном исполнении, м** | 1247 (Ø108 – 710 м; Ø76 – 225 м; Ø57 – 102 м; Ø48 – 150 м; Ø32 – 60 м) |
| **Вид потребляемого топлива: основное** | Природный газ |
| **Вид потребляемого топлива: резервное** | Нет |
| **Суточная потребность в топливе, тыс. м$^3$** | 0,843 |
| **Период (в сутках), который ИТС может работать на существующем нормативном резерве топлива** | Нет |
| **Период отопительного сезона в зоне обслуживания, мес.** | 7 |
| **Износ (в процентах):** | 10-20 |
| **– генерирующего оборудования ИТС** | 10-20 |
| **– коммуникаций, обеспечивающих подачу тепла на объекты теплоснабжения** | 10-20 |
| **– коммуникаций, обеспечивающих работу ИТС (питающие водоводы, газопроводы, электросети)** | 10-20 |
| **Количество плановых ремонтов за последние 10 лет** | 7 |
| **Количество аварий на ИТС с момента ввода в эксплуатацию, приведших к нарушению подачи тепла на объекты теплоснабжения, начиная с момента ввода в эксплуатацию** | Нет |
| **Количество аварий на ИТС с момента ввода в эксплуатацию, не приведших к нарушению подачи тепла на объекты теплоснабжения, начиная с момента ввода в эксплуатацию** | Нет |

## Характеристика потребителей

| | |
|---|---|
| **Общее количество объектов, обслуживаемых ИТС, в том числе:** | 12 |
| **– количество жилых домов** | 10 |
| **– количество объектов социальной сферы** | 2 |
| **– промышленные объекты** | Нет |
| **– объекты непрерывного цикла работы** | Нет |
| **– потенциально опасные объекты** | Нет |
| **Общее количество населения, являющегося потребителем тепла, в том числе:** | |
| **– проживающих в жилых домах** | |
| **– на объектах социальной сферы** | |

# Характеристика котельной

| | |
|---|---|
| **Тип источника теплоснабжения (ИТС)** | Газовая котельная |
| **Полное наименование ИТС** | Котельная ул. Корнилова |
| **Ведомственная принадлежность** | Городской округ |
| **Адрес** | Г. Плёс, ул. Корнилова, 31 |
| **Механик ИТС** | Филипов Николай Алексеевич |
| **Контактный телефон** | 89021089825 |
| **Дежурно-диспетчерская служба** | Дежурный ООО «ТЭС–Приволжск» |
| **Контактный телефон** | 89051090703 |
| **Дата ввода в эксплуатацию** | 2012 |
| **Установленная тепловая мощность (Гкал/час)** | 0,68 |
| **Количество теплогенерирующих агрегатов** | 2 |
| **Тип теплогенерирующих агрегатов** | «Viessmann» Vitoplex-100 – 2 шт.; |
| **Подключённая нагрузка (Гкал/час)** | 0,524 |
| **Протяжённость сетей в 2-х трубном исполнении, м** | 586 (Ø108 – 268 м; Ø57 – 120 м; Ø48 – 132 м; Ø32 – 6 м) |
| **Вид потребляемого топлива: основное** | Природный газ |
| **Вид потребляемого топлива: резервное** | Нет |
| **Суточная потребность в топливе, тыс. м$^3$** | 0,8 |
| **Период (в сутках), который ИТС может работать на существующем нормативном резерве топлива** | Нет |
| **Период отопительного сезона в зоне обслуживания, мес.** | 7 |
| **Износ (в процентах):** | 10-30 |
| **– генерирующего оборудования ИТС** | 10-30 |
| **– коммуникаций, обеспечивающих подачу тепла на объекты теплоснабжения** | 10-30 |
| **– коммуникаций, обеспечивающих работу ИТС (питающие водоводы, газопроводы, электросети)** | 10-30 |
| **Количество плановых ремонтов за последние 10 лет** | 7 |
| **Количество аварий на ИТС с момента ввода в эксплуатацию, приведших к нарушению подачи тепла на объекты теплоснабжения, начиная с момента ввода в эксплуатацию** | Нет |
| **Количество аварий на ИТС с момента ввода в эксплуатацию, не приведших к нарушению подачи тепла на объекты теплоснабжения, начиная с момента ввода в эксплуатацию** | Нет |

## Характеристика потребителей

| | |
|---|---|
| **Общее количество объектов, обслуживаемых ИТС, в том числе:** | 12 |
| **– количество жилых домов** | 11 |
| **– количество объектов социальной сферы** | 1 |
| **– промышленные объекты** | Нет |
| **– объекты непрерывного цикла работы** | Нет |
| **– потенциально опасные объекты** | Нет |
| **Общее количество населения, являющегося потребителем тепла, в том числе:** | |
| **– проживающих в жилых домах** | |
| **– на объектах социальной сферы** | |

# Характеристика котельной

| | |
|---|---|
| **Тип источника теплоснабжения (ИТС)** | Газовая котельная |
| **Полное наименование ИТС** | Котельная ул. Корнилова |
| **Ведомственная принадлежность** | Городской округ |
| **Адрес** | Г. Плёс, ул. Корнилова, 31 |
| **Механик ИТС** | Филипов Николай Алексеевич |
| **Контактный телефон** | 89021089825 |
| **Дежурно-диспетчерская служба** | Дежурный ООО «ТЭС–Приволжск» |
| **Контактный телефон** | 89051090703 |
| **Дата ввода в эксплуатацию** | 2012 |
| **Установленная тепловая мощность (Гкал/час)** | 0,68 |
| **Количество теплогенерирующих агрегатов** | 2 |
| **Тип теплогенерирующих агрегатов** | «Viessmann» Vitoplex-100 – 2 шт.; |
| **Подключённая нагрузка (Гкал/час)** | 0,524 |
| **Протяжённость сетей в 2-х трубном исполнении, м** | 586 (Ø108 – 268 м; Ø57 – 120 м; Ø48 – 132 м; Ø32 – 6 м) |
| **Вид потребляемого топлива: основное** | Природный газ |
| **Вид потребляемого топлива: резервное** | Нет |
| **Суточная потребность в топливе, тыс. м$^3$** | 0,8 |
| **Период (в сутках), который ИТС может работать на существующем нормативном резерве топлива** | Нет |
| **Период отопительного сезона в зоне обслуживания, мес.** | 7 |
| **Износ (в процентах):** | 10-30 |
| **– генерирующего оборудования ИТС** | 10-30 |
| **– коммуникаций, обеспечивающих подачу тепла на объекты теплоснабжения** | 10-30 |
| **– коммуникаций, обеспечивающих работу ИТС (питающие водоводы, газопроводы, электросети)** | 10-30 |
| **Количество плановых ремонтов за последние 10 лет** | 7 |
| **Количество аварий на ИТС с момента ввода в эксплуатацию, приведших к нарушению подачи тепла на объекты теплоснабжения, начиная с момента ввода в эксплуатацию** | Нет |
| **Количество аварий на ИТС с момента ввода в эксплуатацию, не приведших к нарушению подачи тепла на объекты теплоснабжения, начиная с момента ввода в эксплуатацию** | Нет |

# Характеристика потребителей

| | |
|---|---|
| **Общее количество объектов, обслуживаемых ИТС, в том числе:** | 7 |
| **– количество жилых домов** | 7 |
| **– количество объектов социальной сферы** | Нет |
| **– промышленные объекты** | Нет |
| **– объекты непрерывного цикла работы** | Нет |
| **– потенциально опасные объекты** | Нет |
| **Общее количество населения, являющегося потребителем тепла, в том числе:** | |
| **– проживающих в жилых домах** | |
| **– на объектах социальной сферы** | |

# Характеристика котельной

| | |
|---|---|
| **Тип источника теплоснабжения (ИТС)** | Газовая котельная |
| **Полное наименование ИТС** | Котельная ул. Луначарского |
| **Ведомственная принадлежность** | Городской округ |
| **Адрес** | Г. Плёс, ул. Луначарского, 20а |
| **Механик ИТС** | Филипов Николай Алексеевич |
| **Контактный телефон** | 89021089825 |
| **Дежурно-диспетчерская служба** | Дежурный ООО «ТЭС–Приволжск» |
| **Контактный телефон** | 89051090703 |
| **Дата ввода в эксплуатацию** | 2012 |
| **Установленная тепловая мощность (Гкал/час)** | 0,68 |
| **Количество теплогенерирующих агрегатов** | 2 |
| **Тип теплогенерирующих агрегатов** | «Viessmann» Vitoplex-100 – 2 шт.; |
| **Подключённая нагрузка (Гкал/час)** | 0,481 |
| **Протяжённость сетей в 2-х трубном исполнении, м** | 490 (Ø108 – 360 м; Ø57 – 130 м) |
| **Вид потребляемого топлива: основное** | Природный газ |
| **Вид потребляемого топлива: резервное** | Нет |
| **Суточная потребность в топливе, тыс. м$^3$** | 0,757 |
| **Период (в сутках), который ИТС может работать на существующем нормативном резерве топлива** | Нет |
| **Период отопительного сезона в зоне обслуживания, мес.** | 7 |
| **Износ (в процентах):** | 10-20 |
| **– генерирующего оборудования ИТС** | 10-20 |
| **– коммуникаций, обеспечивающих подачу тепла на объекты теплоснабжения** | 10-20 |
| **– коммуникаций, обеспечивающих работу ИТС (питающие водоводы, газопроводы, электросети)** | 10-20 |
| **Количество плановых ремонтов за последние 10 лет** | 6 |
| **Количество аварий на ИТС с момента ввода в эксплуатацию, приведших к нарушению подачи тепла на объекты теплоснабжения, начиная с момента ввода в эксплуатацию** | Нет |
| **Количество аварий на ИТС с момента ввода в эксплуатацию, не приведших к нарушению подачи тепла на объекты теплоснабжения, начиная с момента ввода в эксплуатацию** | Нет |

## Характеристика потребителей

| | |
|---|---|
| **Общее количество объектов, обслуживаемых ИТС, в том числе:** | 21 |
| **– количество жилых домов** | 21 |
| **– количество объектов социальной сферы** | Нет |
| **– промышленные объекты** | Нет |
| **– объекты непрерывного цикла работы** | Нет |
| **– потенциально опасные объекты** | Нет |
| **Общее количество населения, являющегося потребителем тепла, в том числе:** | |
| **– проживающих в жилых домах** | |
| **– на объектах социальной сферы** | |

# Характеристика котельной

| | |
|---|---|
| **Тип источника теплоснабжения (ИТС)** | Угольная котельная |
| **Полное наименование ИТС** | Котельная п. Пеньки |
| **Ведомственная принадлежность** | Сельский округ |
| **Адрес** | Приволжский район, п. Пеньки |
| **Начальник ИТС** | Бурков Сергей Константинович |
| **Контактный телефон** | 89038885658 |
| **Дежурно-диспетчерская служба** | Дежурный ООО «ТЭС–Приволжск» |
| **Контактный телефон** | 89051090703 |
| **Дата ввода в эксплуатацию** | |
| **Установленная тепловая мощность (Гкал/час)** | 1,5 |
| **Количество теплогенерирующих агрегатов** | 3 |
| **Тип теплогенерирующих агрегатов** | КВр – 1 – 1 шт.; КВр-0,5 – 1 шт. Е – 1,0 – 0,9 – 1 шт.; |
| **Подключённая нагрузка (Гкал/час)** | 0,293 |
| **Протяжённость сетей в 2-х трубном исполнении, м** | 591 (Ø108 – 390 м; Ø57 – 201 м) |
| **Вид потребляемого топлива: основное** | Уголь |
| **Вид потребляемого топлива: резервное** | Нет |
| **Суточная потребность в топливе, тыс. м$^3$** | 1 |
| **Период (в сутках), который ИТС может работать на существующем нормативном резерве топлива** | |
| **Период отопительного сезона в зоне обслуживания, мес.** | 7 |
| **Износ (в процентах):** | |
| **– генерирующего оборудования ИТС** | 60-80 |
| **– коммуникаций, обеспечивающих подачу тепла на объекты теплоснабжения** | 80-100 |
| **– коммуникаций, обеспечивающих работу ИТС (питающие водоводы, газопроводы, электросети)** | 80-100 |
| **Количество плановых ремонтов за последние 10 лет** | 10 |
| **Количество аварий на ИТС с момента ввода в эксплуатацию, приведших к нарушению подачи тепла на объекты теплоснабжения, начиная с момента ввода в эксплуатацию** | Нет |
| **Количество аварий на ИТС с момента ввода в эксплуатацию, не приведших к нарушению подачи тепла на объекты теплоснабжения, начиная с момента ввода в эксплуатацию** | Нет |

# Характеристика потребителей

| | |
|---|---|
| **Общее количество объектов, обслуживаемых ИТС, в том числе:** | 6 |
| **– количество жилых домов** | 6 |
| **– количество объектов социальной сферы** | Нет |
| **– промышленные объекты** | Нет |
| **– объекты непрерывного цикла работы** | Нет |
| **– потенциально опасные объекты** | Нет |
| **Общее количество населения, являющегося потребителем тепла, в том числе:** | |
| **– проживающих в жилых домах** | |
| **– на объектах социальной сферы** | |

ФОРМА 1-ГРП

МУП «Приволжское ТЭП»
наименование организации

Срок хранения - постоянно

# ЭКСПЛУАТАЦИОННЫЙ ПАСПОРТ ГРУ

Адрес ГРУ:
город – Плёс
переулок – Пушкинский, дом № 8
Административный район – Приволжский

1. Наименование строительно-монтажной организации, выполнившей работы ООО «Энергокомплектсервис»
2. Дата приемки ГРУ комиссией 10.10.12
3. Дата ввода в эксплуатацию ГРУ (пуск газа) 10.10.12
4. Давление газа на входе, обеспечивающее устойчивую работу от 0,1 МПа до 0,3 МПа

Пределы настройки оборудования:

| Наименование оборудования | Единица измерения | максим. | миним. |
|---|---|---|---|
| Предохранительно-сбросные устройства | мм. в. ст. | 370 | – |
| Предохранительно-запорные устройства | мм. в. ст. | 400 | 50 |

5. Сведения по оборудованию и задвижкам

| Наименование | Тип | Диаметр условный | Количество |
|---|---|---|---|
| 1. Регулятор давления с встроенным ПЗК | «Weishaupt» | 50 мм | 1 |
| 2. Счётчик газа | RVG G65 | 50 мм | 1 |
| 3. Кран шаровый фланцевый | КШ50.16.3110 | 50 мм | 1 |
| 4. Кран шаровый фланцевый | КШ80.16.3110 | 80 мм | 1 |
| 5. Кран шаровый муфтовый | 11Б27П | 20 мм | 2 |
| | | 15 мм | 2 |
| 6. Клапан электромагнитный | ВН2Н-3П | 50 мм | 1 |
| 7. Фильтр газовый | ФГС-50 ВО | 50 мм | 1 |
| 8. Предохранительно-сбросной клапан | КПС-Н | 20 мм | 1 |

Составил Начальник газовой службы (должность) Шулов (подпись) Д.В. Шулов (инициалы, фамилия)

Паспорт проверил гл. инженер (должность) (подпись) С.В. Галочкин (инициалы, фамилия)

Паспорт составлен "10" 10 2012 г.

ФОРМА 1-ГРП

МУП «Приволжское ТЭП»
наименование организации

Срок хранения - постоянно

# ЭКСПЛУАТАЦИОННЫЙ ПАСПОРТ ГРУ

Адрес ГРУ:
город – Плёс
улица – Советская, дом № 3а
Административный район – Приволжский

1. Наименование строительно-монтажной организации, выполнившей работы ООО «Энергокомплектсервис»
2. Дата приемки ГРУ комиссией 10.10.12
3. Дата ввода в эксплуатацию ГРУ (пуск газа) 10.10.12.
4. Давление газа на входе, обеспечивающее устойчивую работу от 0,1 МПа до 0,3 МПа

Пределы настройки оборудования:

| Наименование оборудования | Единица измерения | максим. | миним. |
|---|---|---|---|
| Предохранительно-сбросные устройства | мм. в. ст. | 345 | – |
| Предохранительно-запорные устройства | мм. в. ст. | 375 | 50 |

5. Сведения по оборудованию и задвижкам

| Наименование | Тип | Диаметр условный | Количество |
|---|---|---|---|
| 1. Регулятор давления с встроенным ПЗК и ПСК | «Weishaupt» | 50 мм | 1 |
| 2. Счётчик газа | RVG G100 | 80 мм | 1 |
| 3. Кран шаровый фланцевый | КШ50.16.3110 | 50 мм | 1 |
| 4. Кран шаровый фланцевый | КШ80.16.3110 | 80 мм | 1 |
| 5. Кран шаровый муфтовый | 11Б27П | 20 мм | 2 |
| | | 15 мм | 2 |
| 6. Клапан электромагнитный | ВН2Н-3П | 50 мм | 1 |
| 7. Фильтр газовый | ФГС-50 ВО | 50 мм | 1 |

Составил Начальник газовой службы (должность) _____ (подпись) Д.В. Щеглов (инициалы, фамилия)

Паспорт проверил Гл. инженер (должность) _____ (подпись) С.В. Палочкин (инициалы, фамилия)

Паспорт составлен "10" 10 2012 г.

ФОРМА 1-ГРП

МУП «Приволжское ТЭП»
наименование организации

Срок хранения - постоянно

# ЭКСПЛУАТАЦИОННЫЙ ПАСПОРТ ГРУ

Адрес ГРУ:
город – Плёс
улица – Луначарского, дом № 20а
Административный район – Приволжский

1. Наименование строительно-монтажной организации, выполнившей работы ООО «Энергокомплектсервис»
2. Дата приемки ГРУ комиссией 10.10.12
3. Дата ввода в эксплуатацию ГРУ (пуск газа) 10.10.12
4. Давление газа на входе, обеспечивающее устойчивую работу от 0,1 МПа до 0,3 МПа

Пределы настройки оборудования:

| Наименование оборудования | Единица измерения | максим. | миним. |
|---|---|---|---|
| Предохранительно-сбросные устройства | мм. в. ст. | 370 | – |
| Предохранительно-запорные устройства | мм. в. ст. | 400 | 50 |

5. Сведения по оборудованию и задвижкам

| Наименование | Тип | Диаметр условный | Количество |
|---|---|---|---|
| 1. Регулятор давления с встроенным ПЗК | «Weishaupt» | 50 мм | 1 |
| 2. Счётчик газа | RVG G65 | 50 мм | 1 |
| 3. Кран шаровый фланцевый | КШ50.16.3110 | 50 мм | 1 |
| 4. Кран шаровый фланцевый | КШ80.16.3110 | 80 мм | 1 |
| 5. Кран шаровый муфтовый | 11Б27П | 20 мм | 2 |
| | | 15 мм | 2 |
| 6. Клапан электромагнитный | ВН2Н-3П | 50 мм | 1 |
| 7. Фильтр газовый | ФГС-50 ВО | 50 мм | 1 |
| 8. Предохранительно-сбросной клапан | КПС-Н | 20 мм | 1 |

Составил Начальник газовой службы (должность) Шилов (подпись) Д.В. Шилов (инициалы, фамилия)

Паспорт проверил гл. инженер (должность) (подпись) С.В. Галочкин (инициалы, фамилия)

Паспорт составлен "10" 10 2012 г.

| Наименование участка | Наружный диаметр подающего трубопровода на участке, Dнп, мм | Длина подающего трубопровода, Lп, м | Наружный диаметр обратного трубопровода на участке, Dно, мм | Длина обратного трубопровода, Lо, м | Теплоизоляционный материал | Тип прокладки | Год ввода в эксплуатацию (перекладки) |
|---|---|---|---|---|---|---|---|
| 1 | 2 | 3 | 4 | 5 | 6 | 7 | 8 |
| Котельная с. Пеньки | | | | | | | |
| - | 108 | 390 | 108 | 390 | Минеральная вата | Надземный | 1959-1989 |
| - | 57 | 201 | 57 | 201 | Минеральная вата | Надземный | 1959-1989 |
| ИТОГО | | 591 | | 591 | | | |
| Котельная п. Северцево | | | | | | | |
| - | 89 | 100 | 89 | 100 | ППУ | Надземный | 2004-2019 |
| - | 76 | 114 | 76 | 114 | ППУ | Надземный | 2004-2019 |
| - | 159 | 585 | 159 | 585 | ППУ | Надземный | 2004-2019 |
| - | 108 | 465 | 108 | 465 | ППУ | Надземный | 2004-2019 |
| - | 89 | 515 | 89 | 515 | ППУ | Надземный | 2004-2019 |
| - | 57 | 17 | 57 | 17 | ППУ | Надземный | 2004-2019 |
| - | 32 | 170 | 32 | 170 | ППУ | Надземный | 2004-2019 |
| - | 42,3 | 1 | 42,3 | 1 | ППУ | Надземный | 2004-2019 |
| - | 108 | 500 | 108 | 500 | ППУ | Надземный | 2004-2019 |
| - | 89 | 120 | 89 | 120 | ППУ | Надземный | 2004-2019 |
| - | 159 | 100 | 159 | 100 | ППУ | Надземный | 2004-2019 |
| - | 108 | 122 | 108 | 122 | ППУ | Надземный | 2004-2019 |
| - | 89 | 19 | 89 | 19 | ППУ | Надземный | 2004-2019 |
| - | 76 | 80 | 76 | 80 | ППУ | Надземный | 2004-2019 |
| - | 159 | 1389 | 159 | 1389 | ППУ | бесканальный | 2004-2019 |
| - | 159 | 330 | 159 | 330 | ППУ | бесканальный | 2004-2019 |
| - | 89 | 286 | 89 | 286 | ППУ | бесканальный | 2004-2019 |
| - | 76 | 1109 | 76 | 1109 | ППУ | Канальный | 2004-2019 |
| - | 89 | 74 | 89 | 74 | ППУ | Канальный | 2004-2019 |
| - | 76 | 160 | 76 | 160 | ППУ | Канальный | 2004-2019 |
| - | 57 | 45 | 57 | 45 | ППУ | Канальный | 2004-2019 |
| - | 42,3 | 103 | 42,3 | 103 | ППУ | Канальный | 2004-2019 |
| - | 32 | 10 | 32 | 10 | ППУ | Канальный | 2004-2019 |
| - | 108 | 2 | 108 | 2 | ППУ | бесканальный | 2004-2019 |
| - | 89 | 706 | 89 | 706 | ППУ | Канальный | 2004-2019 |
| - | 76 | 24 | 76 | 24 | ППУ | Канальный | 2004-2019 |
| - | 159 | 23 | 159 | 23 | ППУ | бесканальный | 2004-2019 |
| - | 89 | 53 | 89 | 53 | ППУ | бесканальный | 2004-2019 |
| - | 57 | 80 | 57 | 80 | ППУ | Канальный | 2004-2019 |
| - | 48 | 43 | 48 | 43 | ППУ | Канальный | 2004-2019 |
| - | 159 | 272 | 159 | 272 | ППУ | бесканальный | 2004-2019 |
| - | 89 | 106 | 89 | 106 | ППУ | бесканальный | 2004-2019 |
| - | 76 | 1109 | 76 | 1109 | ППУ | бесканальный | 2004-2019 |
| ИТОГО | | 8832 | | 8832 | | | |
| Котельная ул. Корнилова | | | | | | | |
| - | 108 | 91 | 108 | 91 | ППУ | Надземный | 2004-2019 |
| - | 57 | 50 | 57 | 50 | ППУ | Надземный | 2004-2019 |

| | | | | | | | |
|---|---|---|---|---|---|---|---|
| - | 48 | 87 | 48 | 87 | ППУ | Надземный | 2004-2019 |
| - | 57 | 110 | 57 | 110 | ППУ | Бесканальный | 2004-2019 |
| - | 108 | 31 | 108 | 31 | ППУ | Канальный | 2004-2019 |
| - | 57 | 20 | 57 | 20 | ППУ | Канальный | 2004-2019 |
| - | 48 | 45 | 48 | 45 | ППУ | Канальный | 2004-2019 |
| - | 32 | 6 | 32 | 6 | ППУ | Канальный | 2004-2019 |
| - | 108 | 146 | 108 | 146 | ППУ | Канальный | 2004-2019 |
| ИТОГО | | 586 | | 586 | | | |
| Котельная ул. Советская | | | | | | | |
| - | 108 | 191 | 108 | 191 | ППУ | Надземный | 2004-2019 |
| - | 57 | 200 | 57 | 200 | ППУ | Надземный | 2004-2019 |
| - | 108 | 360 | 108 | 360 | ППУ | Надземный | 2004-2019 |
| - | 57 | 70 | 57 | 70 | ППУ | Надземный | 2004-2019 |
| - | 57 | 50 | 57 | 50 | ППУ | Надземный | 2004-2019 |
| - | 133 | 40 | 133 | 40 | ППУ | Надземный | 2004-2019 |
| - | 108 | 65 | 108 | 65 | ППУ | бесканальный | 2004-2019 |
| - | 57 | 40 | 57 | 40 | ППУ | бесканальный | 2004-2019 |
| - | 133 | 20 | 133 | 20 | ППУ | бесканальный | 2004-2019 |
| ИТОГО | | 1036 | | 1036 | | | |
| Котельная пер. Пушкинский | | | | | | | |
| - | 108 | 310 | 108 | 310 | ППУ | Надземный | 2004-2019 |
| - | 76 | 150 | 76 | 150 | ППУ | Надземный | 2004-2019 |
| - | 57 | 52 | 57 | 52 | ППУ | Надземный | 2004-2019 |
| - | 48 | 70 | 48 | 70 | ППУ | Надземный | 2004-2019 |
| - | 32 | 40 | 32 | 40 | ППУ | Надземный | 2004-2019 |
| - | 108 | 400 | 108 | 400 | ППУ | Канальный | 2004-2019 |
| - | 76 | 75 | 76 | 75 | ППУ | бесканальный | 2004-2019 |
| - | 48 | 80 | 48 | 80 | ППУ | бесканальный | 2004-2019 |
| - | 32 | 20 | 32 | 20 | ППУ | бесканальный | 2004-2019 |
| - | 57 | 50 | 57 | 50 | ППУ | бесканальный | 2004-2019 |
| ИТОГО | | 1247 | | 1247 | | | |
| Котельная ул. Луначарского | | | | | | | |
| - | 108 | 360 | 108 | 360 | ППУ | Надземный | 2004-2019 |
| - | 57 | 93 | 57 | 93 | ППУ | Надземный | 2004-2019 |
| - | 57 | 37 | 57 | 37 | ППУ | бесканальный | 2004-2019 |
| ИТОГО | | 490 | | 490 | | | |

Характеристики оборудования котельной ООО «УЮТ»

1. Мощность проектная: 3,8 Гкал/час.
2. Мощность фактическая: 2,229 Гкал/час.
3. Вид топлива: уголь
4. Годовой расход угля:1200 тн.
5. Объем водонапорной башни: 60 м3.
6. Проблемы: 80% износ оборудования. Малые объемы потребления теплоснабжения и водопотребления.
7. Перспективы: нет.

Ростелеком

Публичное акционерное общество «Ростелеком»

МАКРОРЕГИОНАЛЬНЫЙ ФИЛИАЛ «ЦЕНТР»
ФИЛИАЛ ВО ВЛАДИМИРСКОЙ И ИВАНОВСКОЙ ОБЛАСТЯХ

ул. Горького, д. 42
г. Владимир, Россия, 600000
телефон: (4922) 53-75-15, факс: (4922) 35-35-44
e-mail: vladimir_office@center.rt.ru

04.08.2020 № 0317/05/4401/20

На № от

6

**ООО «Градостроительная мастерская»**

**Г.П. Зыковой**

ул. Жиделева, д. 21, лит. А, оф. 350,
г. Иваново, 153002

**Копия: И.О. Главы**
**Плесского городского поселения**

**И.Г. Шевелеву**

ул. Советская, д. 9, г. Плес,
Приволжский район,
Ивановская область, 155555

О предоставлении информации

Уважаемая Галина Петровна,

На обращение от 10.06.2020 №14 Плесского городского поселения о предоставлении информации в рамках разработки проектов внесения изменений в генеральный план и правила землепользования и застройки Плесского городского поселения Приволжского района Ивановской области сообщаем следующее.

1. На территории Плесского городского поселения расположены:

- Телефонная канализация ПАО «Ростелеком» с проложенными в ней действующими кабелями связи;
- Кабельные линии связи, проложенные в грунте и на опорах связи;
- Шкафы распределительные телефонные.

Схемы прохождения телефонной канализации, кабельных линий связи в грунте и на опорах, шкафов распределительных можно уточнить в:

- Приволжском линейно-техническом цехе Фурмановского межрайонного центра технической эксплуатации телекоммуникаций филиала во Владимирской и Ивановской областях ПАО «Ростелеком» по адресу: ул. Советска, д. 2А, г. Приволжск, Ивановская область, тел. (49339) 2-10-50;

Администрация Плесского ... 10.08.2020

- Транспортном центре технической эксплуатации телекоммуникаций филиала во Владимирской и Ивановской областях ПАО «Ростелеком» по адресу: пер. 2-й Минский, д. 6, г. Иваново, тел. (4932) 42-01-61.

Предоставленная в письме схема не позволяет нанести на нее существующие коммуникации.

2. Программа развития объектов связи ПАО «Ростелеком» на 2020-2021 г. на территории Плесского городского поселения не предусмотрена. Выполняются работы по точечному подключению объектов по заявкам физических и юридических лиц.

**Заместитель**
**технического директора**  **А.А. Чирков**

Папулин Андрей Борисович
(4932) 47-13-98

**ОБЩЕСТВО С ОГРАНИЧЕННОЙ ОТВЕТСТВЕННОСТЬЮ «У Ю Т»**

155555, Ивановская область, Приволжский район, г. Плес, ул. Островского, д.17 моб.тел.+7905-108-98-38,
р/сч. 40702810017000007522 Ивановское отделение N 8639 ПАО СБЕРБАНК БИК 0424066608,
к/сч. 30101810000000000608,
ИНН/КПП 3705064880/370501001, ОКПО 69374458

исх. № 45
от 30.09.2020 г.

ВрИП Главы
Плёсского городского поселения
**И.Г. Шевелеву**

Уважаемый Иван Геннадьевич!

Рассмотрев Ваше письмо (№2 от 18.09.2020 г.), направляю испрашиваемые документы в виде приложений.

Генеральный директор **В.Д. Беляев**

Основные сведения по скважинам на период оформления лицензии

| № п/п | Местоположение скважины | № скважины по эксплуатации/ по паспорту | Год бурения/ глубина | Конструкция скважины (диаметр и интервал установки фильтра)/ глубина установки насоса | Статическ. уровень/ динамическ. уровень | Фактический водоотбор, мз/сут | Плановый водоотбор, мз/сут | Состояние Скважины (действующая,резервная,бездействующая, затампонированная) | Примечание |
|---|---|---|---|---|---|---|---|---|---|
| 1 | 2 | 3 | 4 | 5 | 6 | 7 | 8 | 9 | 10 |
| 1 | Ивановская обл. Приволжский р-н, Г. Плес | 2/55481 | 1983/ 220 | 16''х12''х 8 ''х 6 30 80 120 120-220 6''-8''-20м | 58м/ 87м | 120мз/сут | 120-164мз/сут | Действующая | |
| 2 | Ивановская обл. Приволжский р-н. Г Плес | 3/71366 | 1990/ 217 | 14" х 9 28 217 | 40м/68м | 360мз/сут | 120-164мз/сут | Действующая | |

Исп. Беляев ВюД.

Ген. директор В.Ю. Беляев

# 10. ВЫВОДЫ.

Границы поясов ЗСО для водозабора ООО «УЮТ» могут быть зафиксированы:

для **скважины № 2**:

- 1-й пояс ЗСО на следующих расстояниях от водозабора: в северном направлении — 15,0 м; в восточном направлении — 8,0 м; в южном направлении — 15,0 м; в западном направлении — 15,0 м;
- 2-й пояс ЗСО на расстоянии 51,0 м от водозабора;
- 3-й пояс ЗСО на расстоянии 358,0 м от водозабора.

для **скважины № 3**:

- 1-й пояс ЗСО на следующих расстояниях от водозабора: в северном направлении — 15,0 м; в восточном направлении — 12,0 м; в южном направлении — 15,0 м; в западном направлении — 12,0 м;
- 2-й пояс ЗСО на расстоянии 36,0 м от водозабора;
- 3-й пояс ЗСО на расстоянии 254,0 м от водозабора.

Т.к. третьи пояса ЗСО скважин №№ 2 и 3 взаимно перекрываются, то 3-ий пояс ЗСО для этих скважин устанавливается интегральным.

Во всех поясах ЗСО существующие объекты не оказывают отрицательного воздействия на подземные воды, а значит не являются источниками загрязнения водозабора.

Разработан план мероприятий по улучшению санитарного состояния территории всех поясов ЗСО и предупреждению загрязнения источника водоснабжения.

РОССЕТИ
ЦЕНТР И ПРИВОЛЖЬЕ
Ивэнерго

Публичное акционерное общество
«Межрегиональная распределительная
сетевая компания Центра и Приволжья»

Филиал «Ивэнерго» ПАО «МРСК Центра и Приволжья»
ул. Крутицкая, д. 8/2, г. Иваново, 153000
Тел. +7 (4932) 38-63-71, факс: +7 (4932) 33-99-17
Прямая линия энергетиков: 8-800-50-50-115
e-mail: secr@iv.mrsk-cp.ru, http:// www.mrsk-cp.ru
ОКПО 00127663, ОГРН 1075260020043
ИНН/КПП 5260200603/370202001

21.01.2020г. № МР7-ИвЭ/11-1/364

На № 3 от 27.12.2019г.

ВрИП Главы Плёсского городского поселения
Приволжского муниципального района
Ивановской области

***Д.А. Натуре***

Уважаемый Денис Александрович!

Сообщаю Вам, что питающим центром для Плёсского городского поселения является ПС 35/6 кВ «Плёс». В зависимости от схемно-режимной обстановки, от температуры наружного воздуха, а также при нормативных возмущениях в прилегающей сети либо технологических нарушениях, загрузка данного центра питания номинальная или близка к номинальной. Территория существующей подстанции, в силу географического расположения, не позволит выполнить ее реконструкцию с целью увеличения установленной мощности.

Учитывая вышесказанное, рассмотрение режимов работы сети 6 и 0,4 кВ отдельно от высоковольтной сети 35-110 кВ будет необъективным и не принесет положительного результата. Филиал «Ивэнерго» считает, что для дальнейшего развития Плесского городского поселения необходимо рассмотреть возможность строительства второго центра питания - подстанции 35/6 кВ.

Первый заместитель директора –
Главный инженер А.А. Соколов

Управление ПАО «МРСК Центра и Приволжья» осуществляется в соответствии с требованиями стандартов ISO 9001, OHSAS 18001, ISO 14001, ISO 50001

Исп. Красавцев К.А.
Начальник СЭР ЦУС
т.24-78-30

**Акционерное общество**
**«Объединенные электрические сети»**
***
153006, г. Иваново, ул. Новая, д. 15
тел. 93-66-59, факс 93-66-84
e-mail:upr1@oes37.ru
http://www.oes37.ru
ОГРН 1093706000960, ИНН 3706016431,
КПП 370201001,
р/с 40702810717000002571
ИВАНОВСКОЕ ОТДЕЛЕНИЕ №8639
ПАО СБЕРБАНК г. Иваново
БИК 042406608, к/с 30101810000000000608

17.02. 2020г. № 102-06/ДК

На №18 от 05.02.2020г.

**ВрИП Главы Плесского городского поселения Натуре Д.А.**

155555, Ивановская обл., г. Плес, ул. Советская, д. 9

**Уважаемый Денис Александрович!**

В ответ на Ваш запрос о предоставлении исходных данных для выполнения работ по анализу существующей схемы электроснабжения города Плёс в рамках разработки проектов внесений изменений в генеральный план и правила землепользования и застройки Плесского городского поселения Приволжского района Ивановской области сообщаем, что АО «ОЭС» готово предоставить указанную в письме информацию, кроме данных по замерам токовой нагрузки фидеров 6(10) кВ и схем рассматриваемого участка сети в программном комплексе «Энергия».

Подготовка исходных данных относится к нерегулируемым видам деятельности и требует определенных трудовых и материальных затрат, подлежащих оплате.

На основании вышеизложенного, направляем Вам счет на оплату услуг. Просим Вас со своей стороны оплатить счет и направить копию квитанции об оплате в наш адрес : г. Иваново, ул. Новая, д.15.

*Приложения: счет на оплату — 1 л. в 1 экз.*

**Генеральный директор** **Б.В. Смирнов**

*Исп.: Сарыгина Н.П.*
*8(4932) 936-732*

*227*

**Акционерное общество**
**«Объединенные электрические сети»**
***
153006, г. Иваново, ул. Новая, д. 15
тел. 93-66-59, факс 93-66-84
e-mail:upr1@oes37.ru
http://www.oes37.ru
ОГРН 1093706000960, ИНН 3706016431,
КПП 370201001,
р/с 40702810717000002571
ИВАНОВСКОЕ ОТДЕЛЕНИЕ №8639
ПАО СБЕРБАНК г. Иваново
БИК 042406608, к/с 30101810000000000608

16.04. 2020г. № 102-06/274
На №18 от 05.02.2020г.

**ВрИП Главы Плесского городского поселения Натуре Д.А.**

155555, Ивановская обл.,
г. Плес, ул. Советская, д. 9

**Уважаемый Денис Александрович!**

В ответ на Ваш запрос о предоставлении исходных данных для выполнения работ по анализу существующей схемы электроснабжения города Плёс в рамках разработки проектов внесений изменений в генеральный план и правила землепользования и застройки Плесского городского поселения Приволжского района Ивановской области АО «Объединенные электрические сети» направляет Вам запрошенную информацию.

Понизительные подстанции с низшим напряжением 6(10)кВ не находятся на балансе АО «Объединенные электрические сети». Данные по замерам токовой нагрузки фидеров 6(10) кВ и схемы рассматриваемого участка сети в программном комплексе «Энергия» у АО «Объединенные электрические сети» отсутствуют.

*Приложение:*
1. *однолинейная схема ЦРП г. Плес – на 1 л. в 1 экз.*
2. *однолинейная принципиальная схема электрических сетей 6 кВ г. Плес – на 1 л. в 1 экз.*
3. *данные по замерам токовой нагрузки в трансформаторных подстанциях – на 1 л. в 1 экз.*
4. *натурная однолинейная схема электрических соединений 6 кВ г. Плес – на 1 л. в 1 экз.*

**Генеральный директор** **Б.В. Смирнов**

*Исп.: Сарыгина Н.П.*
*8(4932) 936-732*

**Данные по замерам токовой нагрузки в трансформаторных подстанций 6(10) кВ**

| № п/п | Дата и время измерения | Место проведения замеров 0,4 кВ | Напряжение, В | | | Нагрузка, А | | | Мощность трансформатора, кВА | Нагрузка трансформатора, кВА | Нагрузка трансформатора, % |
|---|---|---|---|---|---|---|---|---|---|---|---|
| | | | Фазное напряжение фазы А | Фазное напряжение фазы В | Фазное напряжение фазы С | А | В | С | | | |
| 1 | 2 | 3 | 4 | 5 | 6 | 7 | 8 | 9 | 12 | 13 | 14 |
| | | **ТП 1 (Плес)** | | | | | | | | | |
| 1 | 16.12.19 | сборные шины Т1 | 228 | 231 | 228 | 25 | 13 | 38 | 400 | 17 | 4 |
| | 09-01 | фидер №1 | | | | 3 | 0 | 0 | | | |
| | 09-09 | фидер №2 | | | | 0 | 0 | 0 | | | |
| | 09-15 | Фидер №3 | | | | 22 | 9 | 37 | | | |
| | 22-23 | Фидер №7 | | | | 0 | 2 | 1 | | | |
| | 09-21 | Фидер №5 | | | | 0 | 2 | 0 | | | |
| | | **ТП 1А (Плес)** | | | | | | | | | |
| 2 | 16.12.19 | сборные шины Т1 | 223 | 223 | 223 | 9 | 8 | 3 | 250 | 4 | 2 |
| | 10-14 | фидер №2 | | | | 9 | 8 | 3 | | | |
| | | **ТП 1Б (Плес)** | | | | | | | | | |
| 3 | 16.12.19 | сборные шины Т1 | 230 | 230 | 228 | 50 | 52 | 59 | 400 | 37 | 9 |
| | 10-33 | фидер №2 | | | | 18 | 27 | 31 | | | |
| | 10-41 | Фидер №3 | | | | 32 | 25 | 28 | | | |
| | | **ТП 2 (Плес)** | | | | | | | | | |
| 4 | 16.12.19 | сборные шины Т1 | 235 | 230 | 227 | 25 | 73 | 53 | 400 | 35 | 9 |
| | 11-10 | Фидер №4 | | | | 16 | 42 | 24 | | | |
| | 11-17 | Фидер №7 | | | | 0 | 0 | 11 | | | |
| | 11-26 | Фидер №8 | | | | 9 | 31 | 18 | | | |
| | | **ТП 3 (Плес)** | | | | | | | | | |
| 5 | 16.12.19 | сборные шины Т1 | 230 | 230 | 228 | 108 | 40 | 65 | 400 | 49 | 12 |
| | 17-02 | фидер №1 | | | | | | 10 | | | |
| | 17-27 | Фидер №3 | | | | 57 | 17 | 33 | | | |
| | 17-40 | Фидер №4 | | | | 51 | 23 | 22 | | | |
| | | **ТП 5 (Плес)** | | | | | | | | | |
| 6 | 16.12.19 | сборные шины Т1 | 235 | 237 | 233 | 97 | 114 | 182 | 630 | 92 | 15 |
| | 18-02 | фидер №1 | | | | 0 | 0 | 0 | | | |
| | 18-15 | фидер №2 | | | | 60 | 45 | 66 | | | |
| | 18-20 | Фидер №4 | | | | 0 | 0 | 0 | | | |
| | 18-25 | Фидер №5 | | | | 10 | 45 | 90 | | | |
| | 18-34 | Фидер №6 | | | | 27 | 24 | 26 | | | |
| | | **ТП 6 (Плес)** | | | | | | | | | |
| 7 | 16.12.19 | сборные шины Т1 | 225 | 227 | 234 | 49 | 94 | 32 | 250 | 40 | 16 |
| | 13-05 | Фидер №6 | | | | 10 | 28 | 7 | | | |
| | 13-22 | Фидер №10 | | | | 0 | 0 | 0 | | | |
| | 13-31 | Фидер №12 | | | | 22 | 33 | 2 | | | |
| | 13-42 | Фидер №14 | | | | 6 | 23 | 10 | | | |
| | 13-47 | Фидер №16 | | | | 11 | 10 | 13 | | | |
| | | **ТП 7 (Плес)** | | | | | | | | | |
| 8 | 16.12.19 | сборные шины Т1 | 218 | 223 | 224 | 213 | 197 | 222 | 400 | 140 | 35 |
| | 14-01 | фидер №2 | | | | 17 | 3 | 0 | | | |
| | 14-13 | Фидер №3 | | | | 0 | 0 | 0 | | | |
| | 14-22 | Фидер №12 | | | | 34 | 28 | 50 | | | |
| | 14-31 | Фидер №13 | | | | 4 | 4 | 0 | | | |
| | 14-40 | Фидер №14 | | | | 94 | 102 | 110 | | | |
| | 14-55 | Фидер №16 | | | | 58 | 58 | 58 | | | |
| | 15-10 | Фидер №17 | | | | 6 | 2 | 4 | | | |
| | 15-25 | Фидер №19 | | | | | | 0 | | | |
| | | **ТП 9 (Плес)** | | | | | | | | | |
| 9 | 16.12.19 | сборные шины Т1 | 222 | 225 | 231 | 228 | 168 | 148 | 630 | 123 | 20 |
| | 16-00 | фидер №2 | | | | 69 | 48 | 35 | | | |
| | 16-10 | Фидер №3 | | | | 25 | 20 | 18 | | | |
| | 16-15 | Фидер №4 | | | | 7 | 4 | 6 | | | |
| | 16-20 | Фидер №5 | | | | 16 | 17 | 18 | | | |
| | 16-30 | Фидер №6 | | | | 40 | 40 | 40 | | | |
| | 16-45 | Фидер №8 | | | | 45 | 18 | 24 | | | |
| | 16-55 | Фидер №9 | | | | 26 | 21 | 7 | | | |
| | | **ТП 14 (Плес)** | | | | | | | | | |
| 10 | 17.12.19 | сборные шины Т1 | 249 | 243 | 235 | 43 | 106 | 94 | 160 | 59 | 37 |
| | 09-03 | фидер №1 | | | | 12 | 45 | 30 | | | |
| | 09-12 | фидер №2 | | | | 20 | 28 | 46 | | | |
| | 09-25 | Фидер №3 | | | | 8 | 17 | 13 | | | |
| | 09-32 | Фидер №4 | | | | 3 | 16 | 5 | | | |
| | | **ТП 15 (Плес)** | | | | | | | | | |
| 11 | 17.12.19 | сборные шины Т1 | 223 | 235 | 226 | 225 | 190 | 184 | 400 | 137 | 34 |
| | 09-50 | Фидер №3 | | | | 55 | 17 | 7 | | | |
| | 09-58 | Фидер №5 | | | | 0 | 0 | 0 | | | |
| | 10-10 | Фидер №6 | | | | 14 | 17 | 22 | | | |
| | 10-15 | Фидер №7 | | | | 156 | 156 | 155 | | | |
| | | **ТП 16 (Плес)** | | | | | | | | | |
| 12 | 17.12.19 | сборные шины Т1 | 237 | 228 | 226 | 109 | 105 | 158 | 400 | 86 | 21 |
| | 20-00 | фидер №2 | | | | 27 | 28 | 37 | | | |
| | 20-15 | Фидер №3 | | | | 9 | 11 | 20 | | | |
| | 20-25 | Фидер №4 | | | | 20 | 28 | 25 | | | |
| | 20-35 | Фидер №7 | | | | 21 | 16 | 24 | | | |
| | 20-45 | Фидер №9 | | | | | | | | | |
| | 21-00 | Фидер №10 | | | | | | | | | |
| | 21-10 | Фидер №11 | | | | 7 | 13 | 37 | | | |
| | 21-25 | Фидер №12 | | | | 25 | 9 | 15 | | | |

| | | | | | | | | | | | |
|---|---|---|---|---|---|---|---|---|---|---|---|
| | | **ТП 17 (Плес)** | | | | | | | | | |
| 13 | 17.12.19 | сборные шины Т1 | 230 | 228 | 228 | 63 | 69 | 69 | 400 | 46 | 11 |
| | 17-10 | Фидер №3 | | | | 29 | 33 | 22 | | | |
| | 17-15 | Фидер №4 | | | | 12 | 10 | 10 | | | |
| | 17-20 | Фидер №5 | | | | 4 | 2 | 0 | | | |
| | 17-25 | Фидер №6 | | | | | | | | | |
| | 17-30 | Фидер №7 | | | | 14 | 9 | 32 | | | |
| | 17-40 | Фидер №8 | | | | 4 | 15 | 5 | | | |
| | | **ТП 20 (Плес)** | | | | | | | | | |
| 14 | 17.12.19 | сборные шины Т1 | 218 | 218 | 218 | 34 | 31 | 48 | 250 | 25 | 10 |
| | 11-09 | Фидер №4 | | | | 9 | 4 | 18 | | | |
| | 11-18 | Фидер №6 | | | | 0 | 3 | 8 | | | |
| | 11-26 | Фидер №8 | | | | 25 | 24 | 22 | | | |
| | | **ТП 21 (Плес)** | | | | | | | | | |
| 15 | 17.12.19 | сборные шины Т1 | 224 | 227 | 220 | 65 | 53 | 58 | 250 | 39 | 16 |
| | 15-00 | фидер №1 | | | | 49 | 38 | 43 | | | |
| | 15-10 | фидер №2 | | | | 16 | 15 | 15 | | | |
| | | **ТП 22 (Плес)** | | | | | | | | | |
| 16 | 17.12.19 | сборные шины Т1 | 232 | 228 | 226 | 67 | 75 | 92 | 250 | 54 | 21 |
| | 15-20 | Фидер №1 | | | | 15 | 20 | 30 | | | |
| | 15-25 | Фидер №3 | | | | 20 | 15 | 10 | | | |
| | 15-30 | Фидер №5 | | | | 12 | 13 | 17 | | | |
| | 15-45 | Фидер №7 | | | | 20 | 27 | 35 | | | |
| | | **ТП 8Б (Плес)** | | | | | | | | | |
| 17 | 17.12.19 | сборные шины Т1 | 224 | 224 | 227 | 2 | 0 | 0 | 25 | 0 | 2 |
| | 16-00 | фидер №1 | | | | 2 | 0 | 0 | | | |
| | | **ТП 23 (Плес)** | | | | | | | | | |
| 18 | 17.12.19 | сборные шины Т1 | 223 | 224 | 227 | 16 | 10 | 20 | 100 | 10 | 10 |
| | 16-30 | Фидер №5 | | | | 6 | 3 | 6 | | | |
| | 16-40 | Фидер №7 | | | | 10 | 7 | 14 | | | |

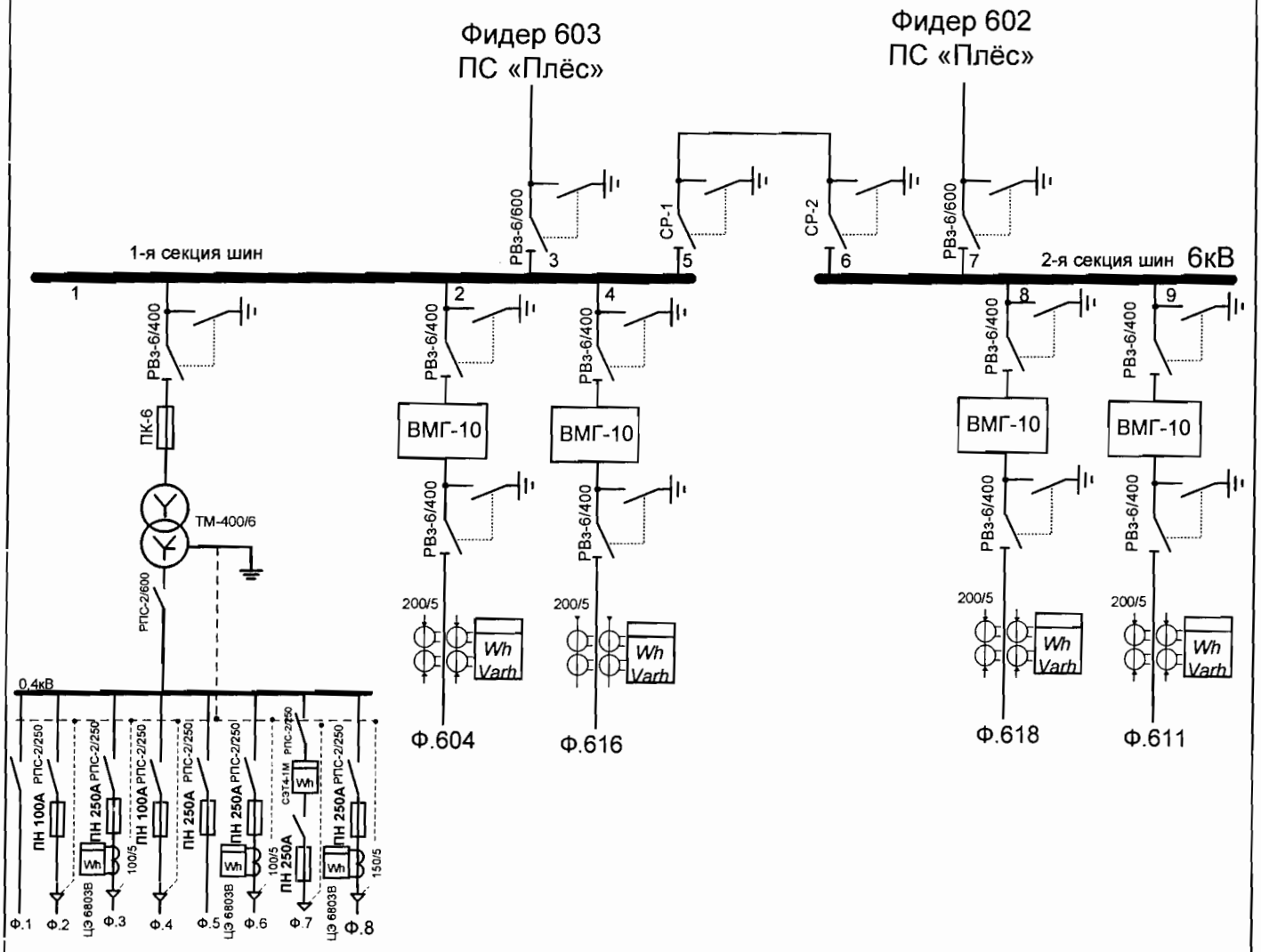


| № фидера | Наименование (потребитель) |
|---|---|
| **609** | ТП №9, №6, №31, №34, №7, №32, №38, №42, №44 |
| **610** | ТП №10, №11, №14, №24, №26, №22, №23, №21, №43 |
| **1608** | ТП №8, №3, №2, №1, №41, №5, №36, №4, №3А |
| **611** | КТП №11, №12, №13, №37, №40 (Металлист), №48, №49, №50 |
| **633** | ТП №33, №39, №35 |
| **Красная Пресня** | ТП «Красная Пресня» |
| **615** | ТП №15, №29, №16, №18, №17, №25, №19, №27, №30, №20, №28, №45, №46,№47,№51 |

| | Лист | № документа | Подпись | Дата | |
|---|---|---|---|---|---|
| Исполнил | | | | | Однолинейная схема ЦРП |
| Проверил | | | | | Лит. / Лист |
| | | | | | Приволжский участок |
| Утвердил | | | | | |

# Схема электроснабжения г. Плёс

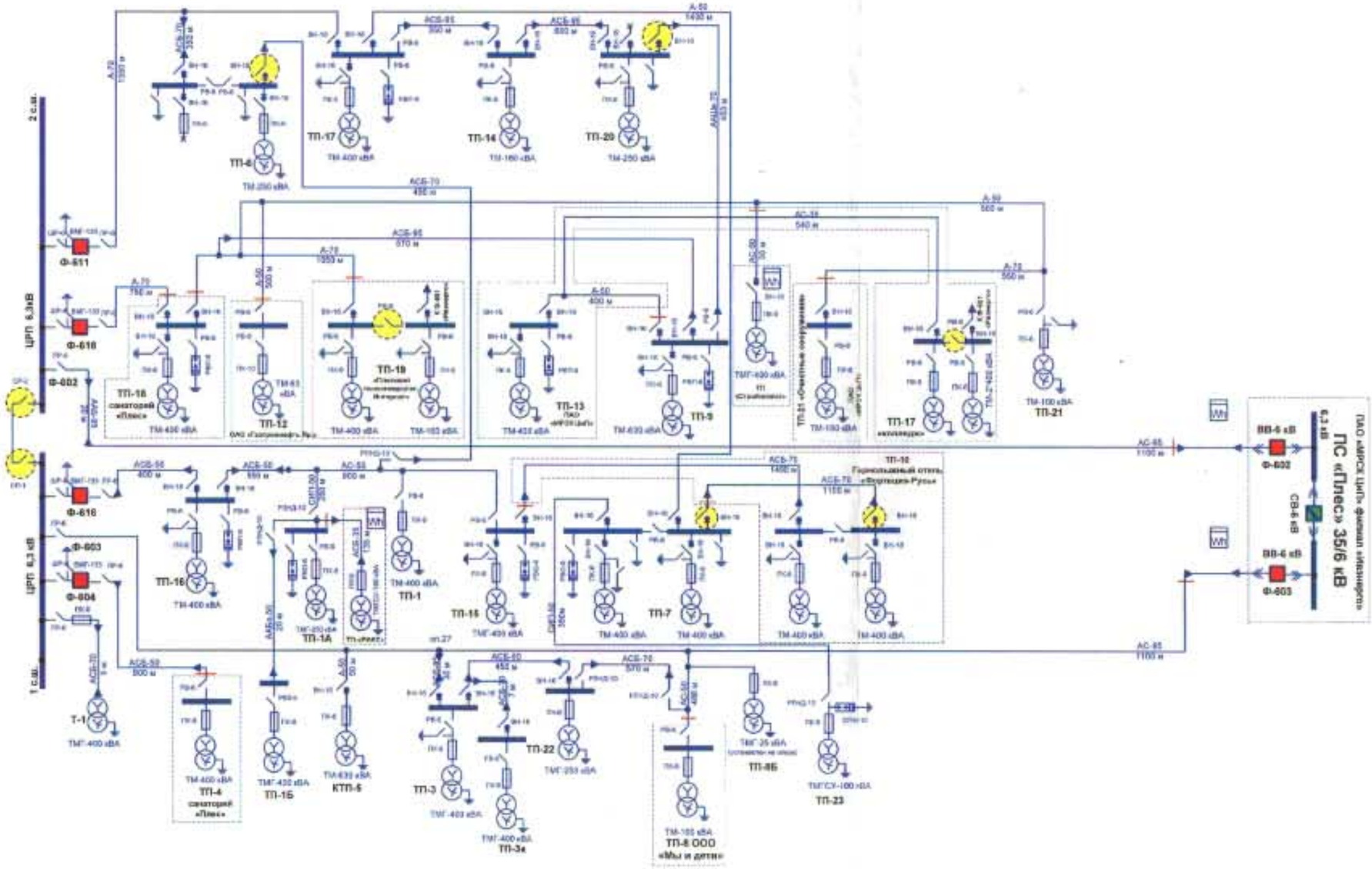


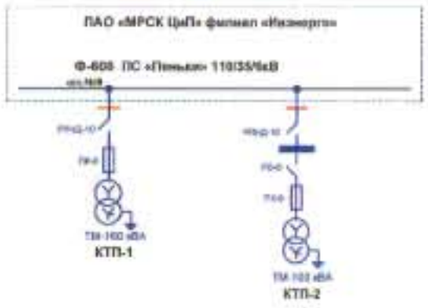


## Условные обозначения

- Масляный выключатель отключенный
- Масляный выключатель включенный
- Масляный выключатель с АВР
- Выключатель нагрузки
- Разъединитель
- Воздушная линия
- Кабельная линия
- Нормальный разрыв
- ГБР
- З.Н.
- Предохранитель
- Разрядник

| Изм. | Лист | № документа | Подпись | Дата |
|---|---|---|---|---|
| Исполнил | | Диспетчер ЦДС Смирнов С.А. | | |
| Проверил | | Нач. ПТС Антропов Д.В. | | |
| | | Нач. Приволжского участка Князев М.Е. | | |
| Утвердил | | Главный инженер Мишуков М.В. | | |

**Однолинейная принципиальная схема электрических сетей 6 кВ Приволжского участка**

| Лит. | Лист | Листов |
|---|---|---|
| | | |

Приволжский участок АО «Объединенные электрические сети»




Натурная однолинейная схема электрических соединений 6 кВ

РОССЕТИ
ЦЕНТР И ПРИВОЛЖЬЕ
Ивэнерго

Публичное акционерное общество
«Межрегиональная распределительная
сетевая компания Центра и Приволжья»

Филиал «Ивэнерго» ПАО «МРСК Центра и Приволжья»
ул. Крутицкая, д. 8/2, г. Иваново, 153000
Тел. +7 (4932) 38-63-71, факс: +7 (4932) 33-99-17
Прямая линия энергетиков: 8-800-50-50-115
e-mail: secr@iv.mrsk-cp.ru, http:// www.mrsk-cp.ru
ОКПО 00127663, ОГРН 1075260020043
ИНН/КПП 5260200603/370202001

01.07.20 № МЮ-ИВЭ/14/4232

На №_____ от _____

**НАЧАЛЬНИКУ ДЕПАРТАМЕНТА СТРОИТЕЛЬСТВА**
**И АРХИТЕКТУРЫ ИВАНОВСКОЙ ОБЛАСТИ**
**Батурину А.Ю.**
*153000, г.Иваново, ул.Театральная, д.16 каб.56*
*Тел.\факс 90-14-66/32-94-36*

**Уважаемый Александр Юрьевич!**

Отвечая на Ваш запрос от 02.03.2020 года за исх.№1388-011/5-01, о предоставлении информации по нагрузкам ПАО МРСК «Центра и Приволжья» - филиал «Ивэнерго» сообщает.

Загрузка установленных трансформаторов на перечисленных трансформаторных подстанциях приведена в приложении к данному письму.

Так же доводим до Вашего сведения, что основным питающим центром для Плёсского городского поселения является ПС 35/6 кВ «Плёс». В зависимости от схемно-режимной обстановки, от температуры наружного воздуха, а также при нормативных возмущениях в прилегающей сети либо технологических нарушениях, загрузка данного центра питания номинальная или близка к номинальной. Территория существующей подстанции, в силу географического расположения, не позволит выполнить её реконструкцию с целью увеличения установленной мощности.

Учитывая вышесказанное, рассмотрение режимов работы сети 6 и 0,4 кВ отдельно от высоковольтной сети 35-110 кВ будет необъективным и не принесет положительного результата. Филиал «Ивэнерго» считает, что для дальнейшего развития Плесского городского поселения необходимо рассмотреть возможность строительства второго центра питания - подстанции 35/6 кВ.

**С уважением,**

**И. о. заместителя директора - Главный инженер филиала «Ивэнерго»** **А.А.Ухтин**

Крицкий М.Н.
т.26-86-97

| № п\п | ПС | № филера | №ТП | Коэф-т загрузки тр-ра,% | примечание |
|---|---|---|---|---|---|
| 1 | ПС «Пеньки» | 608 | ТП №9 | 39 | |
| | | | ТП №4 | 13 | |
| | | | ТП №5 | 13 | |
| | | | ТП №6 | 32 | |
| | | | ТП №10 | 83 | |
| | | | ТП №11 | 18 | |
| | | 603 | ТП№7 | 16 | |
| 2 | ПС «Плес» | 601 | ТП №30 | 26 | |
| | | | ТП №1 | 1 | |
| | | | ТП №17 | 33 | |
| | | | ТП №29 | 10 | |
| | | | ТП №32 | 22 | |
| | | | ТП №33 | 1 | |
| | | | ТП №15 | 12 | |
| | | | ТП №18 | 68 | |
| | | | ТП №10 | 17 | |
| | | | ТП №9 | 3 | |
| | | | ТП №19 | 41 | |
| | | | ТП №27 | 7 | |
| | | | ТП №34 | 1 | |
| | | | ТП №4 | 3 | |
| | | | ТП №8 | 23 | |
| | | | ТП №3 | 15 | |
| | | | ТП №2 | 30 | |
| | | | ТП №28 | 1 | |
| | | | ТП №31 | 8 | |
| | | | ТП №23 | 36 | |
| | | 606 | ТП №5 | 26 | |
| | | | ТП №2 | 6 | |
| | | | ТП №3 | 10 | |
| | | | ТП №1 | 36 | |
| 3 | ПС «Приволжск» | 605 | ТП №17 | 10 | |
| | | | ТП №16 | 23 | |
| | | | ТП №15 | 16 | |
| | | | ТП №14 | 24 | |
| | | | ТП №13 | 6 | |
| | | | ТП №12 | 27 | |
| | | | ТП №18 | 40 | |
| | | | ТП №9 | 34 | |
| | | | ТП №8 | 14 | |
| | | | ТП №6 | 22 | |
| | | | ТП №5 | 24 | |
| | | | ТП №21 | 19 | |
| | | | ТП №4 | 22 | |
| | | | ТП №3 | 18 | |
| | | | ТП №10 | 22 | |
| | | | ТП №11 | 12 | |
| | | | ТП №1 | 0 | отключена |
| | | | ТП №2 | 30 | |
| | | | ТП №20 | 10 | |

| Места наличия связи на ВЛ | | | | | |
|---|---|---|---|---|---|
| № ВЛ | Подстанция | Мегафон | Билайн | МТС | УКВ |
| 605 | Приволжск | 100% | 100% | 100% | 100% |
| 620 | Карбушево | 100% | 100% | 100% | 100% |

Участков ВЛ проходящих по лесным массивам нет.

| КРУН-3 ф.605 ПС Приволжск |
|---|
| ВВ-10/400 |
| ТП.Б-10 100/5 |
| МТЗ \| 160 А,0,1 с |
| РТМ |

| ф.605 ПС Приволжск |
|---|
| ТТФ-10 300/5 |
| МТЗ \| 500 А,0,8 с |
| ЭсЗТ-521/10; ІсЭТ-124 |
| АПВ \| Тзам=0,8 с |
| РВП-58 |

| КРУН-2 ф.605 ПС Приволжск |
|---|
| ВВ-10/400 |
| ТПЛ-10 100/5 |
| ЗМН \| Тс.з.=2,5с |
| МТЗ \| нет |
| АПВ \| нет |

| КРУН-4 ф.620 ПС Карбушево |
|---|
| ВВВ-10/400 |
| ТПЛ-10 100/5 |
| МТЗ \| 160 А,0,1 с |
| АПВ \| Тзам=2,0 с |
| АВР выведен |

| ф.620 ПС Карбушево | |
|---|---|
| 200/5 | ТВК-10 |
| МТЗ | 300 А,0,5 с |
| | РТ-95 |
| АПВ | Тзам=4,5 с |
| ТО | |

N 605
ПС Приволжск

N 620
ПС Карбушево

Плесский совхоз-техникум

| № п/п | № 605 ПС Приволжск | Ед. изм. | Всего | № 605 ПС Приволжск | Ед. изм. | Всего |
|---|---|---|---|---|---|---|
| 1 | Всего: ТП/мощность | шт./кВА | 21/4371 | На балансе РЭС : ТП/мощность | шт./кВА | 18/3696 |
| 2 | Всего: протяженность ВЛ | км | 18,3 | На балансе РЭС : протяженность ВЛ | км | 18,3 |
| | В том числе на ж/б опорах | км | 18,3 | В том числе на ж/б опорах | км | 18,3 |
| 3 | Протяженность просеки ВЛ | км | 0 | | | |
| | Площадь просеки | га | 0 | | | |
| № п/п | № 620 ПС Карбушево | Ед. изм. | Всего | № 620 ПС Карбушево | Ед. изм. | Всего |
| 1 | Всего: ТП/мощность | шт./кВА | 16/1242 | На балансе РЭС : ТП/мощность | шт./кВА | 10/999 |
| 2 | Всего: протяженность ВЛ | км | 20,76 | На балансе РЭС : протяженность ВЛ | км | 20,76 |
| | В том числе на ж/б опорах | км | 20,76 | В том числе на ж/б опорах | км | 20,76 |
| 3 | Протяженность просеки ВЛ | км | 0 | | | |
| | Площадь просеки | га | 0 | | | |

| Дата изм. | | Содержание изменений | Должность | Ф.И.О. | Подп. | Документ об изменении |
|---|---|---|---|---|---|---|
| | | | | | | |
| | | | | | | |
| | | | | | | |
| | | | | | | |
| | | | | | | |

*Филиал «Ивэнерго» Приволжский РЭС*

*Нормальная схема ВЛ 6 кВ № 605 ПС Приволжск; ВЛ 6 кВ № 620 ПС Карбушево*

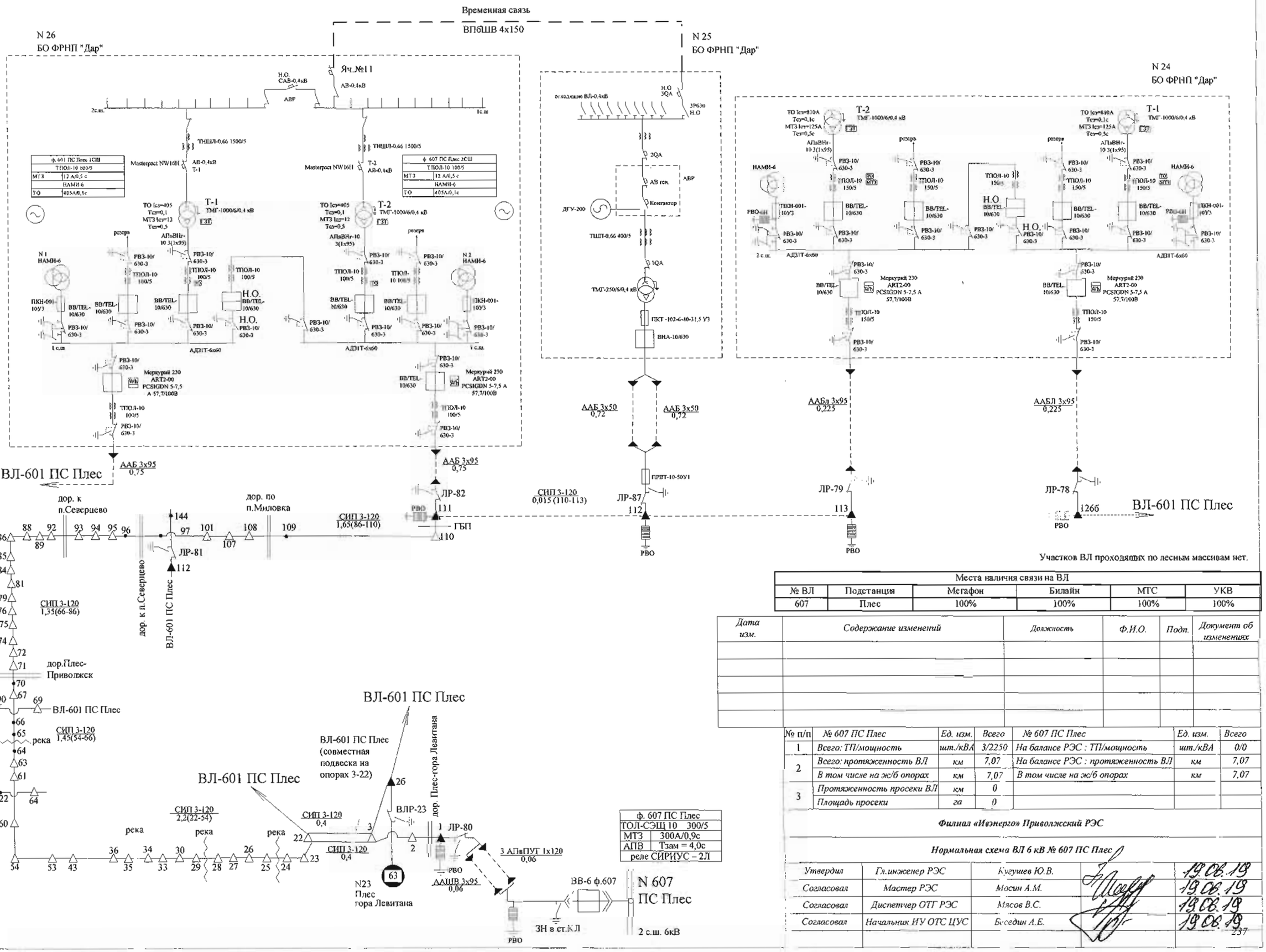


| Места наличия связи на ВЛ | | | | | |
|---|---|---|---|---|---|
| № ВЛ | Подстанция | Мегафон | Билайн | МТС | УКВ |
| 607 | Плес | 100% | 100% | 100% | 100% |

| Дата изм. | Содержание изменений | Должность | Ф.И.О. | Подп. | Документ об изменениях |
|---|---|---|---|---|---|
| | | | | | |
| | | | | | |
| | | | | | |
| | | | | | |
| | | | | | |

| № п/п | № 607 ПС Плес | Ед. изм. | Всего | № 607 ПС Плес | Ед. изм. | Всего |
|---|---|---|---|---|---|---|
| 1 | Всего: ТП/мощность | шт./кВА | 3/2250 | На балансе РЭС : ТП/мощность | шт./кВА | 0/0 |
| 2 | Всего: протяженность ВЛ | км | 7,07 | На балансе РЭС : протяженность ВЛ | км | 7,07 |
| | В том числе на ж/б опорах | км | 7,07 | В том числе на ж/б опорах | км | 7,07 |
| 3 | Протяженность просеки ВЛ | км | 0 | | | |
| | Площадь просеки | га | 0 | | | |

**Филиал «Ивэнерго» Приволжский РЭС**

**Нормальная схема ВЛ 6 кВ № 607 ПС Плес**

| | | | |
|---|---|---|---|
| Утвердил | Гл.инженер РЭС | Кугушев Ю.В. | 19.06.19 |
| Согласовал | Мастер РЭС | Мосин А.М. | 19.06.19 |
| Согласовал | Диспетчер ОТГ РЭС | Мясов В.С. | 19.06.19 |
| Согласовал | Начальник ИУ ОТС ЦУС | Беседин А.Е. | 19.06.19 |

| Места наличия связи на ВЛ | | | | | |
|---|---|---|---|---|---|
| № ВЛ | Подстанция | Метафон | Билайн | МТС | УКВ |
| 606 | Плес | 100% | пр.оп.1-55 - отсутст. | 100% | 100% |

| Наимено-вание ВЛ | Наимено-вание ПС | № пролетов, ограничивающих просеку | |
|---|---|---|---|
| 606 | Плёс | 18 | 21 |
| 606 | Плёс | 21 | 24 |
| 606 | Плёс | 47 | 63 |

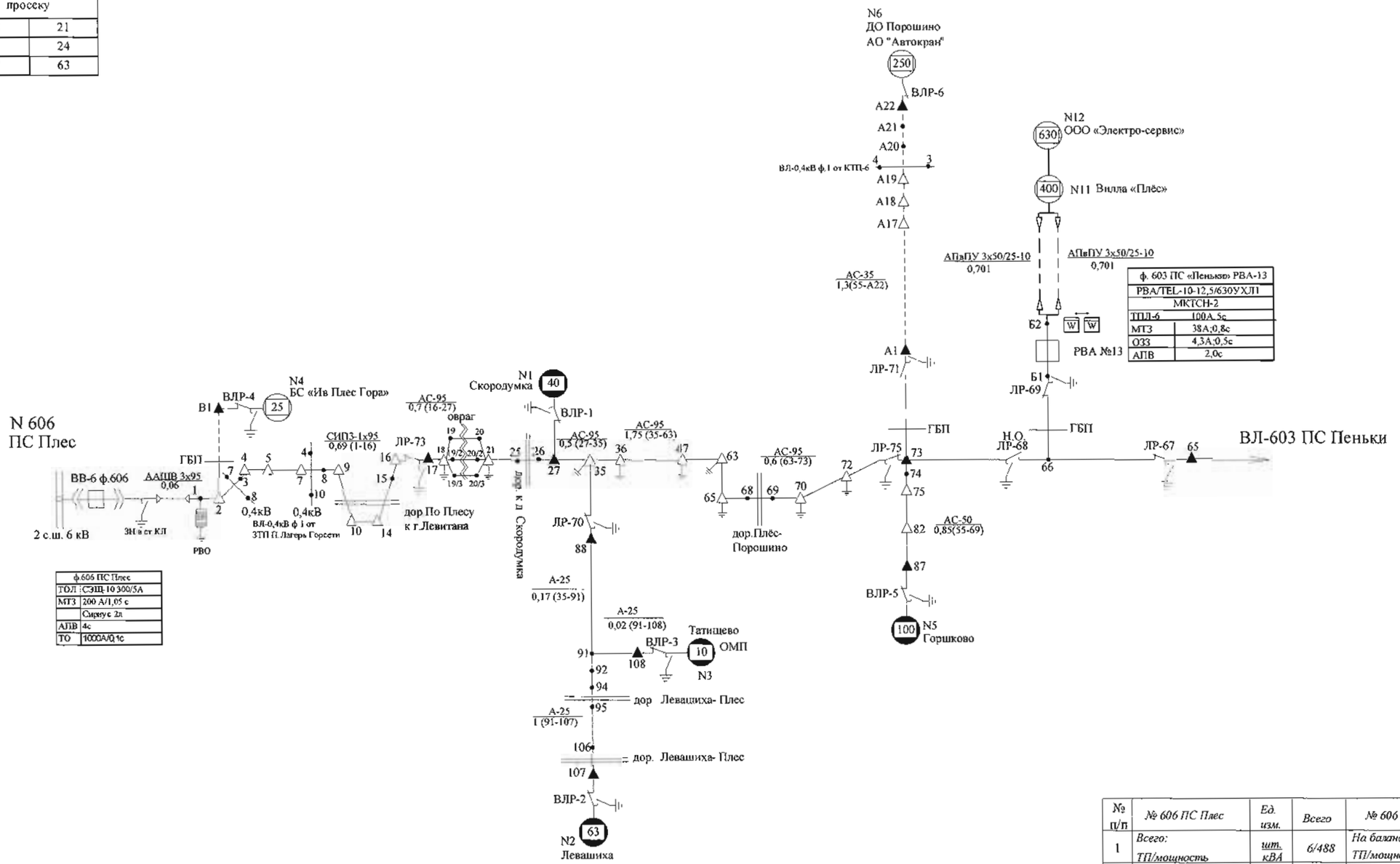


| № п/п | № 606 ПС Плес | Ед. изм. | Всего | № 606 ПС Плес | Ед. изм. | Всего |
|---|---|---|---|---|---|---|
| 1 | Всего: ТП/мощность | шт. кВА | 6/488 | На балансе РЭС : ТП/мощность | шт. кВА | 4/213 |
| 2 | Всего: протяженность ВЛ | км | 7,58 | На балансе РЭС: протяженность ВЛ | км | 6,28 |
| | В том числе на ж/б опорах | км | 7,58 | В том числе на ж/б опорах | км | 6,28 |
| 3 | Протяженность просеки ВЛ | км | 1,5 | | | |
| | Площадь просеки | га | 3 | | | |

| Дата изм. | Содержание изменений | Должность | Ф.И.О. | Подп. | Документ об изменениях |
|---|---|---|---|---|---|
| | | | | | |
| | | | | | |
| | | | | | |
| | | | | | |
| | | | | | |

*Филиал «Ивэнерго» Приволжский РЭС*

***Нормальная схема ВЛ 6 кВ № 606 ПС Плес***

| | | | |
|---|---|---|---|
| Утвердил | Главный инженер РЭС | Кугушев Ю.В. | 19.06.19 |
| Согласовал | Мастер РЭС | Мосин А.М. | 19.06.19 |
| Согласовал | Диспетчер ОТГ РЭС | Мясов В.С. | 19.06.19 |
| Согласовал | Начальник ИУ ОТС ЦУС | Беседин А.Е. | 19.06.19 |

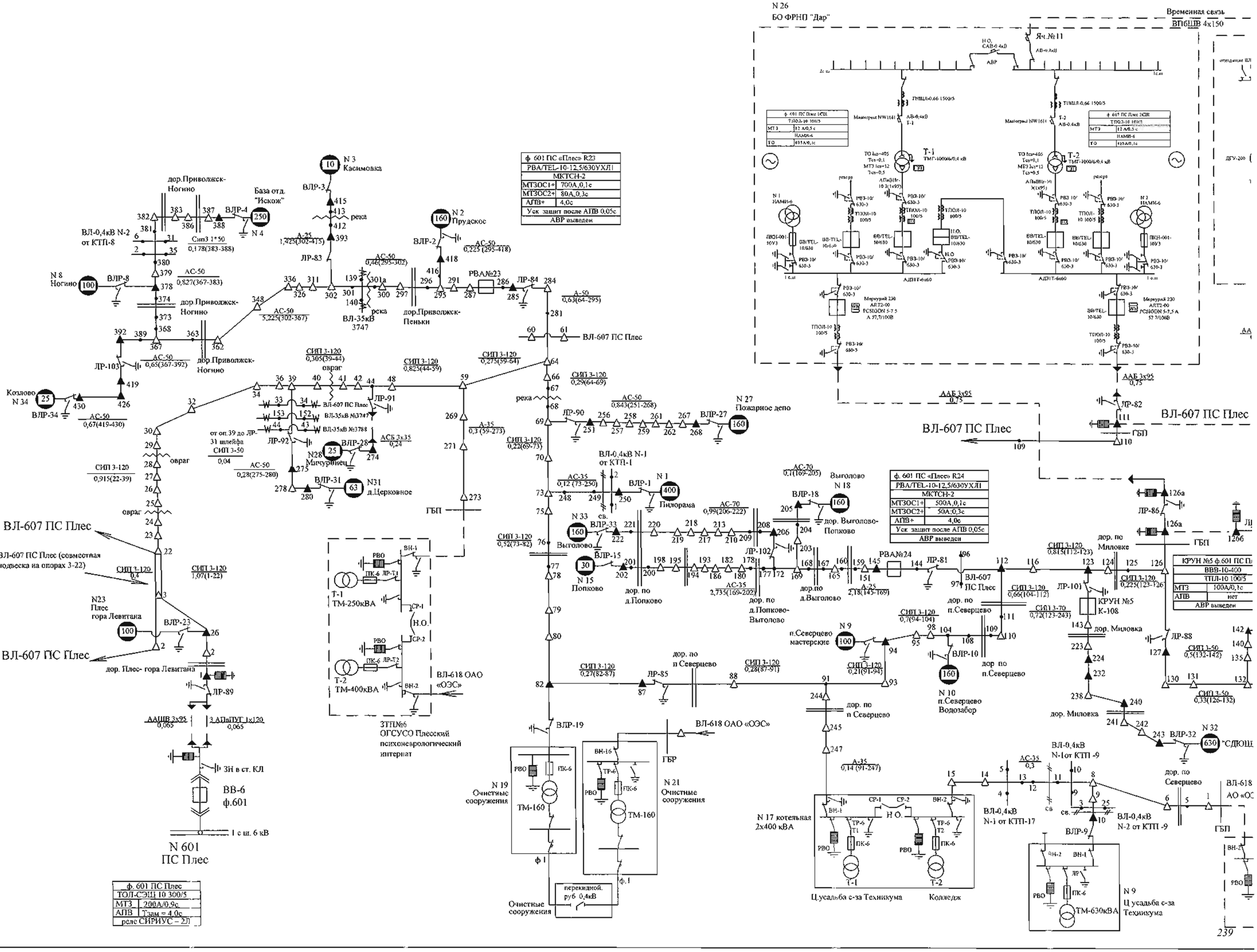
ф 601 ПС «Плес» R23
РВА/TEL-10-12,5/630УХЛ1
МКТСН-2
МТЗОС1+ 700А,0,1с
МТЗОС2+ 80А,0,3с
АПВ+ 4,0с
Уск. защит после АПВ 0,05с
АВР выведен
N 3 Касимовка
N 2 Прудское
N 4
N 8 Ногино
N 34 Козлово
N 23 Плес гора Левитана
N 601 ПС Плес
N 26 БО ФРНП "Дар"
Временная связь ВП6ШВ 4х150
Яч.№11
ВЛ-607 ПС Плес
ВЛ-618 ОАО «ОЭС»
N 27 Пожарное депо
N 31 д.Церковное
N 28 Мичуринец
N 33 Выголово
N 15 Попково
N 18 Выголово
N 9 п.Северцево мастерские
N 10 п.Северцево Водозабор
N 32 "СДЮШ
N 19 Очистные сооружения
N 21 Очистные сооружения
N 17 котельная 2х400 кВА
Ц.усадьба с-за Техникума
Колледж
N 9 Ц.усадьба с-за Техникума
ЗТП№6 ОГСУСО Плесский психоневрологический интернат
ф. 601 ПС Плес
ТОЛ-СЭЩ 10 300/5
МТЗ 200А/0,9с
АПВ Тзам = 4,0с
реле СИРИУС – 2Л
ф 601 ПС «Плес» R24
РВА/TEL-10-12,5/630УХЛ1
МКТСН-2
МТЗОС1+ 500А,0,1с
МТЗОС2+ 50А,0,3с
АПВ+ 4,0с
Уск. защит после АПВ 0,05с
АВР выведен
КРУН №5 ф.601 ПС Пл
ВВЭ-10-400
ТПЛ-10 100/5
МТЗ 100А/0,1с
АПВ нет
АВР выведен
ВЛ-0,4кВ N-1 от КТП-1
ВЛ-0,4кВ N-1от КТП -9
ВЛ-0,4кВ N-1 от КТП-17
ВЛ-0,4кВ N-2 от КТП -9
ВЛ-0,4кВ N-2 от КТП-8
ВЛ-607 ПС Плес (совместная подвеска на опорах 3-22)
дор.Приволжск-Ногино
дор.Приволжск-Пеньки
дор. Плес- гора Левитана
дор. Миловка
дор. по Миловке
дор. по д.Попково
дор. по д.Попково-Выголово
дор. по д.Выголово
дор. по п.Северцево
дор. по Северцево
овраг
река
ВЛ-35кВ №3747
ВЛ-35кВ №3788
ВЛ-607 ПС Плес
ГБП
ГБР
ВВ-6 ф.601
1 с ш. 6 кВ
3Н в ст. КЛ
Т-1 ТМ-250кВА
Т-2 ТМ-400кВА
ТМ-160
ТМ-630кВА
Т-1 ТМГ-1000/6/0,4 кВ
Т-2 ТМГ-1000/6/0,4 кВ
АДЭТ-6х60
Меркурий 230 ART2-00 PCSIODN 5-7.5 A 57.7/100B
Меркурий 230 ART2-00 PCSIODN 5-7,5 A 57.7/100B
ЩО-70 6 УЗ
ЩО-70 1 УЗ
ЩО-70 2 УЗ
ЩО-70 3 УЗ
ЩО-70 4 УЗ
ЩО-70 5 УЗ
ЩО-70 7 УЗ
ЩО-70 8 УЗ
ЩО-70 9 УЗ
ЩО-70 10 УЗ
ЩО-70 11 УЗ
ЩО-70 12 УЗ
ЩО-70 13 УЗ
ЩО-70 14 УЗ
ЩО-70 15 УЗ
ЩО-70 16 УЗ
ЩО-70 17 УЗ
ЩО-70 18 УЗ
ЩО-70 19 УЗ
ЩО-70

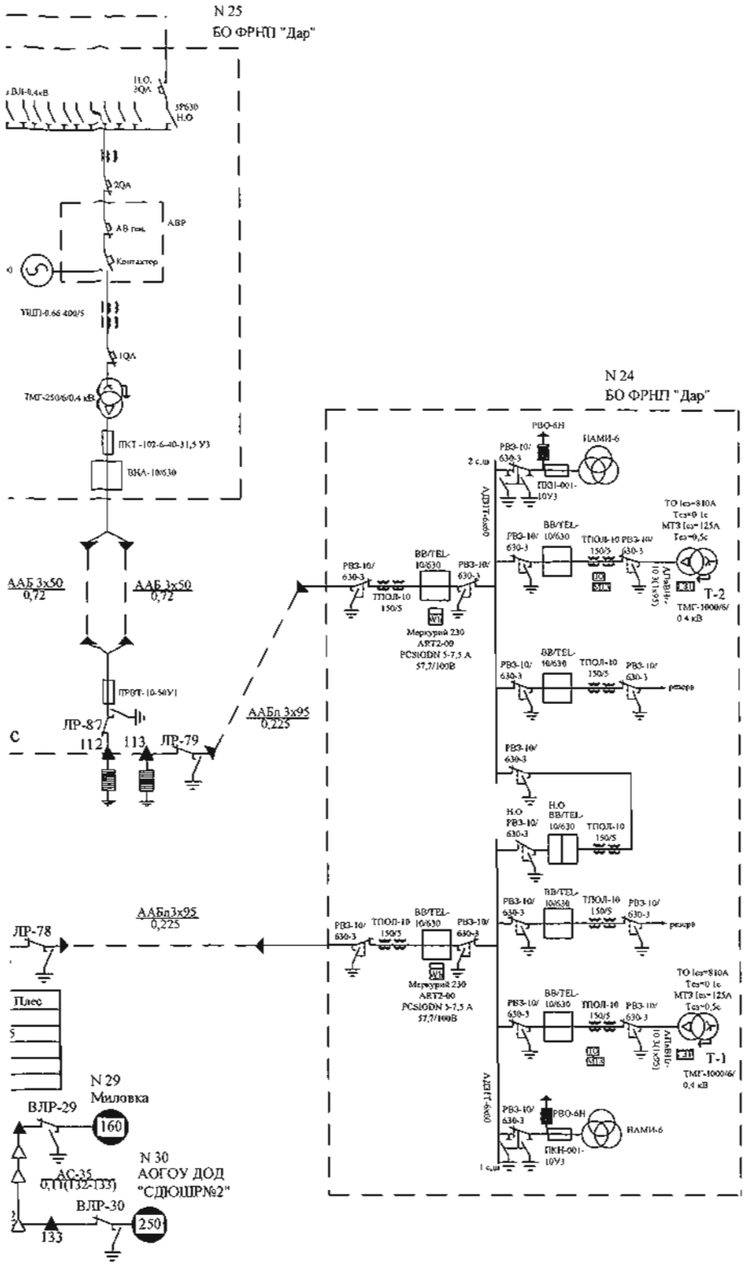


| Наименование ВЛ | Наименование ПС | № пролетов, ограничивающих просеку | |
|---|---|---|---|
| 601 | Плёс | 3 | 48 |
| 601 | Плёс | 61 | 66 |
| 601 | Плёс | 127 | 132 |
| 601 | Плёс | 159 | 160 |
| 601 | Плёс | 169 | 189 |
| 601 | Плёс | 402 | 412 |

Зона покрытия территории сотовой связью:
Билайн – 100%
МТС – 100%
Мегафон – 100%

| № п/п | № 601 ПС Плес | Ед. изм. | Всего | № 601 ПС Плес | Ед. изм. | Всего |
|---|---|---|---|---|---|---|
| 1 | Всего: ТП/мощность | шт./кВА | 23/5566 | На балансе РЭС : ТП/мощность | шт./кВА | 20/3316 |
| 2 | Всего: протяженность ВЛ | км | 27,22 | На балансе РЭС : протяженность ВЛ | км | 27,22 |
| | В том числе на ж/б опорах | км | 22,8 | В том числе на ж/б опорах | км | 22,57 |
| 3 | Протяженность просеки ВЛ | км | 4,56 | | | |
| | Площадь просеки | га | 5,45 | | | |

| № п/п | № 618 ОАО «ОЭС» | Ед. изм | Всего | № 618 ОАО «ОЭС» | Ед. изм | Всего |
|---|---|---|---|---|---|---|
| 1 | Всего: ТП/мощность | шт./кВА | 3/1280 | На балансе РЭС : ТП/мощность | шт./кВА | 2/1030 |
| 2 | Всего: протяженность ВЛ | км | 1,1 | На балансе РЭС : протяженность ВЛ | км | 1,1 |
| | В том числе на ж/б опорах | км | 1,1 | В том числе на ж/б опорах | км | 1,1 |
| 3 | Протяженность просеки ВЛ | км | 0 | | | |
| | Площадь просеки | га | 0 | | | |

| Дата изм. | Содержание изменений | Должность | Ф.И.О. | Подп | Документ об изменениях |
|---|---|---|---|---|---|
| | | | | | |
| | | | | | |
| | | | | | |
| | | | | | |
| | | | | | |

**Филиал «Ивэнерго» Приволжский РЭС**

**Нормальная схема ВЛ 6 кВ № 601 ПС Плес, № 618 ОАО «ОЭС»**

| | | | | |
|---|---|---|---|---|
| Утвердил | Гл.инженер РЭС | Кугушев Ю.В. | | 19.06.19 |
| Согласовал | Мастер РЭС | Мосин А.М | | 19.06.19 |
| Согласовал | Диспетчер ОПТ РЭС | Мясов В.С. | | 19.06.19 |
| Согласовал | Начальник ИУ ОТС ЦУС | Беседин А.Е | | 19.06.19 |
| | | | | |

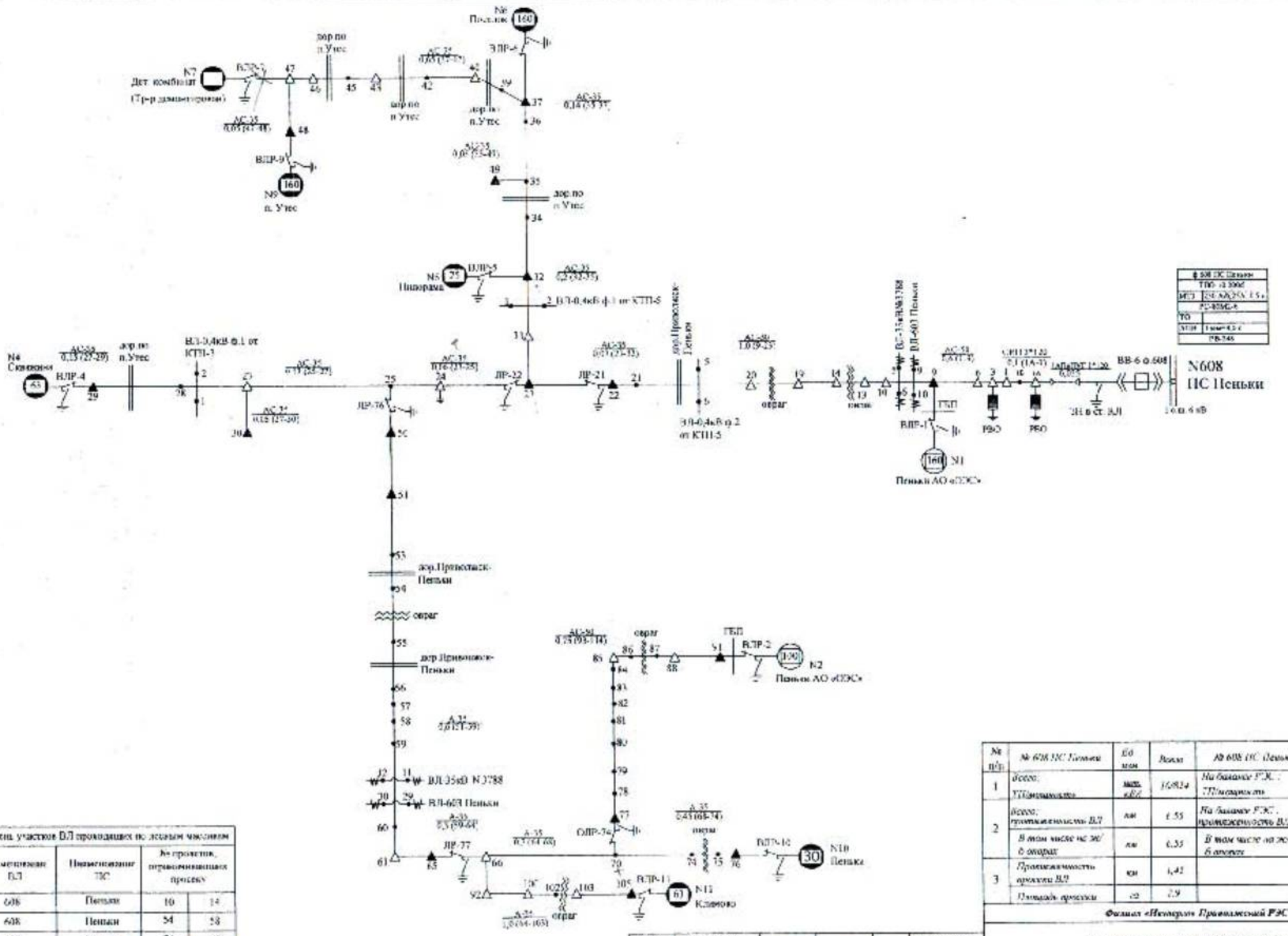


| Перечень участков ВЛ проходящих по лесным массивам | | | |
|---|---|---|---|
| Наименование ВЛ | Наименование ПС | № пролетов, ограничивающих просеку | |
| 608 | Пеньки | 10 | 14 |
| 608 | Пеньки | 54 | 58 |
| 608 | Пеньки | 74 | 75 |
| 608 | Пеньки | 85 | 88 |
| 608 | Пеньки | 102 | 105 |

| Металлическая связка ВЛ | | | | | |
|---|---|---|---|---|---|
| № ВЛ | Подстанция | Металлическая связка | Бандаж | МПУ | УКВ |
| 608 | Пеньки | 100% | 100% | 100% | 100% |

| Изм. | Содержание изменений | Кол. | Ф.И.О. | Подп. | Дата |
|---|---|---|---|---|---|
| | | | | | |
| | | | | | |
| | | | | | |
| | | | | | |
| | | | | | |

| № п/п | № 608 ПС Пеньки | Ед. изм. | Всего | № 608 ПС Пеньки | Ед. изм. | Всего |
|---|---|---|---|---|---|---|
| 1 | Всего: ТТПиндивидуальная | тыс. кВА | 160/34 | На балансе РЭС: ТТПиндивидуальная | тыс. кВА | 6.564 |
| 2 | Всего: протяженность ВЛ | км | 6.55 | На балансе РЭС: протяженность ВЛ | км | 6.55 |
| | В том числе по ЗС/ в овраг | км | 6.55 | В том числе по ЗС/ в овраг | км | 6.55 |
| 3 | Проницаемость просеки ВЛ | км | 6,41 | | | |
| | Площадь просеки | га | 2.9 | | | |

Филиал «Нижегор» Приокский РЭС

Нормальная схема ВЛ 6 кВ № 608 ПС Пеньки

| Зона покрытия операторами сотовой связи | | |
|---|---|---|
| МТС | Мегафон | Билайн |
| 100% | 100% | 100% |

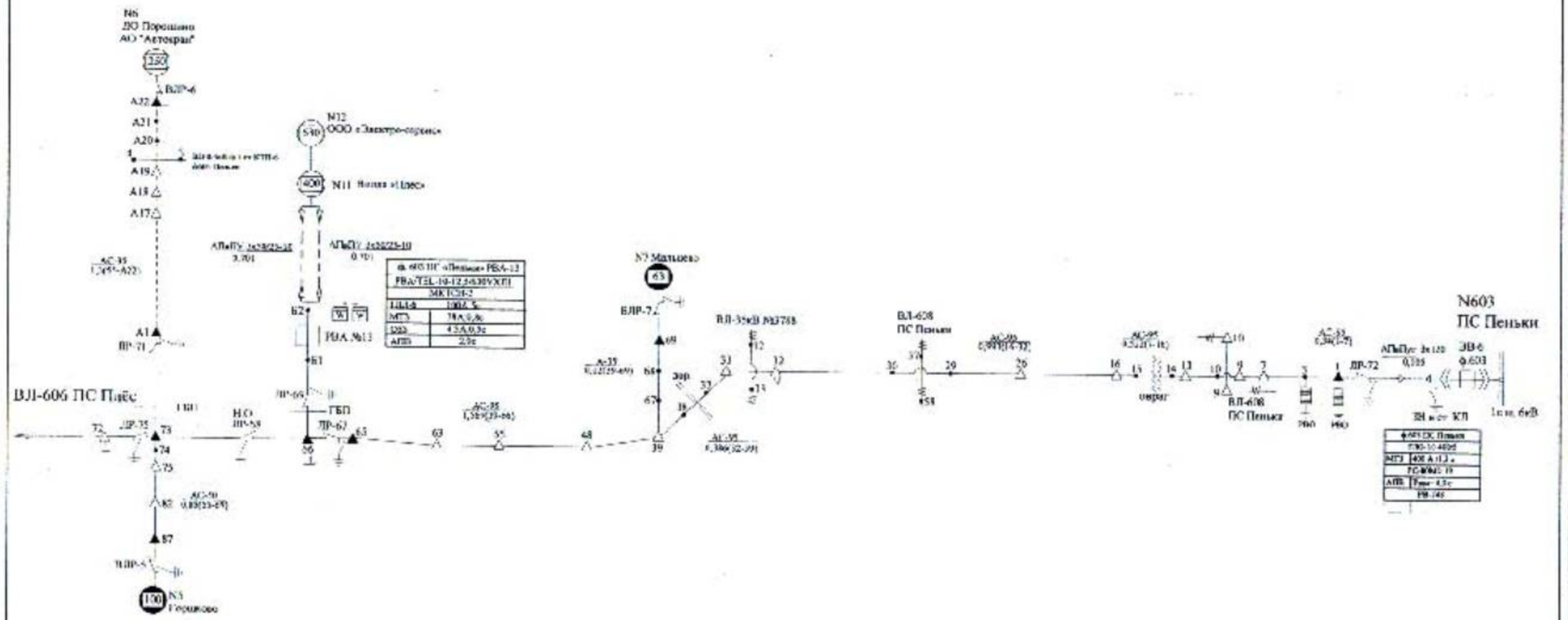
N6
ДО Поромино
АО "Автовраз"
330
ВДР-6
A22
A21
A20
A19
A18
A17
N12
ООО «Электро-сервис»
400
N11 Волга «Цвет»
АПвПу 2х50/25-10
0,3 (1)
АПвПу 2х50/25-10
0,3 (1)
АС-35
1,245(~A22)
A1
ПР-71
ВЛ-606 ПС Плёс
ПР-66
ПР-67
ГБП
Н.О
ПР-58
ПР-35
T2
T3
T4
T5
T6
T7
T8
T9
T10
T11
T12
T13
T14
T15
T16
T17
T18
T19
T20
T21
T22
T23
T24
T25
T26
T27
T28
T29
T30
T31
T32
T33
T34
T35
T36
T37
T38
T39
T40
T41
T42
T43
T44
T45
T46
T47
T48
T49
T50
T51
T52
T53
T54
T55
T56
T57
T58
T59
T60
T61
T62
T63
T64
T65
T66
T67
T68
T69
T70
T71
T72
T73
T74
T75
T76
T77
T78
T79
T80
T81
T82
T83
T84
T85
T86
T87
T88
T89
T90
T91
T92
T93
T94
T95
T96
T97
T98
T99
T100
T101
T102
T103
T104
T105
T106
T107
T108
T109
T110
T111
T112
T113
T114
T115
T116
T117
T118
T119
T120
T121
T122
T123
T124
T125
T126
T127
T128
T129
T130
T131
T132
T133
T134
T135
T136
T137
T138
T139
T140
T141
T142
T143
T144
T145
T146
T147
T148
T149
T150
T151
T152
T153
T154
T155
T156
T157
T158
T159
T160
T161
T162
T163
T164
T165
T166
T167
T168
T169
T170
T171
T172
T173
T174
T175
T176
T177
T178
T179
T180
T181
T182
T183
T184
T185
T186
T187
T188
T189
T190
T191
T192
T193
T194
T195
T196
T197
T198
T199
T200
T201
T202
T203
T204
T205
T206
T207
T208
T209
T210
T211
T212
T213
T214
T215
T216
T217
T218
T219
T220
T221
T222
T223
T224
T225
T226
T227
T228
T229
T230
T231
T232
T233
T234
T235
T236
T237
T238
T239
T240
T241
T242
T243
T244
T245
T246
T247
T248
T249
T250
T251
T252
T253
T254
T255
T256
T257
T258
T259
T260
T261
T262
T263
T264
T265
T266
T267
T268
T269
T270
T271
T272
T273
T274
T275
T276
T277
T278
T279
T280
T281
T282
T283
T284
T285
T286
T287
T288
T289
T290
T291
T292
T293
T294
T295
T296
T297
T298
T299
T300
T301
T302
T303
T304
T305
T306
T307
T308
T309
T310
T311
T312
T313
T314
T315
T316
T317
T318
T319
T320
T321
T322
T323
T324
T325
T326
T327
T328
T329
T330
T331
T332
T333
T334
T335
T336
T337
T338
T339
T340
T341
T342
T343
T344
T345
T346
T347
T348
T349
T350
T351
T352
T353
T354
T355
T356
T357
T358
T359
T360
T361
T362
T363
T364
T365
T366
T367
T368
T369
T370
T371
T372
T373
T374
T375
T376
T377
T378
T379
T380
T381
T382
T383
T384
T385
T386
T387
T388
T389
T390
T391
T392
T393
T394
T395
T396
T397
T398
T399
T400
T401
T402
T403
T404
T405
T406
T407
T408
T409
T410
T411
T412
T413
T414
T415
T416
T417
T418
T419
T420
T421
T422
T423
T424
T425
T426
T427
T428
T429
T430
T431
T432
T433
T434
T435
T436
T437
T438
T439
T440
T441
T442
T443
T444
T445
T446
T447
T448
T449
T450
T451
T452
T453
T454
T455
T456
T457
T458
T459
T460
T461
T462
T463
T464
T465
T466
T467
T468
T469
T470
T471
T472
T473
T474
T475
T476
T477
T478
T479
T480
T481
T482
T483
T484
T485
T486
T487
T488
T489
T490
T491
T492
T493
T494
T495
T496
T497
T498
T499
T500
T501
T502
T503
T504
T505
T506
T507
T508
T509
T510
T511
T512
T513
T514
T515
T516
T517
T518
T519
T520
T521
T522
T523
T524
T525
T526
T527
T528
T529
T530
T531
T532
T533
T534
T535
T536
T537
T538
T539
T540
T541
T542
T543
T544
T545
T546
T547
T548
T549
T550
T551
T552
T553
T554
T555
T556
T557
T558
T559
T560
T561
T562
T563
T564
T565
T566
T567
T568
T569
T570
T571
T572
T573
T574
T575
T576
T577
T578
T579
T580
T581
T582
T583
T584
T585
T586
T587
T588
T589
T590
T591
T592
T593
T594
T595
T596
T597
T598
T599
T600
T601
T602
T603
T604
T605
T606
T607
T608
T609
T610
T611
T612
T613
T614
T615
T616
T617
T618
T619
T620
T621
T622
T623
T624
T625
T626
T627
T628
T629
T630
T631
T632
T633
T634
T635
T636
T637
T638
T639
T640
T641
T642
T643
T644
T645
T646
T647
T648
T649
T650
T651
T652
T653
T654
T655
T656
T657
T658
T659
T660
T661
T662
T663
T664
T665
T666
T667
T668
T669
T670
T671
T672
T673
T674
T675
T676
T677
T678
T679
T680
T681
T682
T683
T684
T685
T686
T687
T688
T689
T690
T691
T692
T693
T694
T695
T696
T697
T698
T699
T700
T701
T702
T703
T704
T705
T706
T707
T708
T709
T710
T711
T712
T713
T714
T715
T716
T717
T718
T719
T720
T721
T722
T723
T724
T725
T726
T727
T728
T729
T730
T731
T732
T733
T734
T735
T736
T737
T738
T739
T740
T741
T742
T743
T744
T745
T746
T747
T748
T749
T750
T751
T752
T753
T754
T755
T756
T757
T758
T759
T760
T761
T762
T763
T764
T765
T766
T767
T768
T769
T770
T771
T772
T773
T774
T775
T776
T777
T778
T779
T780
T781
T782
T783
T784
T785
T786
T787
T788
T789
T790
T791
T792
T793
T794
T795
T796
T797
T798
T799
T800
T801
T802
T803
T804
T805
T806
T807
T808
T809
T810
T811
T812
T813
T814
T815
T816
T817
T818
T819
T820
T821
T822
T823
T824
T825
T826
T827
T828
T829
T830
T831
T832
T833
T834
T835
T836
T837
T838
T839
T840
T841
T842
T843
T844
T845
T846
T847
T848
T849
T850
T851
T852
T853
T854
T855
T856
T857
T858
T859
T860
T861
T862
T863
T864
T865
T866
T867
T868
T869
T870
T871
T872
T873
T874
T875
T876
T877
T878
T879
T880
T881
T882
T883
T884
T885
T886
T887
T888
T889
T890
T891
T892
T893
T894
T895
T896
T897
T898
T899
T900
T901
T902
T903
T904
T905
T906
T907
T908
T909
T910
T911
T912
T913
T914
T915
T916
T917
T918
T919
T920
T921
T922
T923
T924
T925
T926
T927
T928
T929
T930
T931
T932
T933
T934
T935
T936
T937
T938
T939
T940
T941
T942
T943
T944
T945
T946
T947
T948
T949
T950
T951
T952
T953
T954
T955
T956
T957
T958
T959
T960
T961
T962
T963
T964
T965
T966
T967
T968
T969
T970
T971
T972
T973
T974
T975
T976
T977
T978
T979
T980
T981
T982
T983
T984
T985
T986
T987
T988
T989
T990
T991
T992
T993
T994
T995
T996
T997
T998
T999
T1000
T1001
T1002
T1003
T1004
T1005
T1006
T1007
T1008
T1009
T1010
T1011
T1012
T1013
T1014
T1015
T1016
T1017
T1018
T1019
T1020
T1021
T1022
T1023
T1024
T1025
T1026
T1027
T1028
T1029
T1030
T1031
T1032
T1033
T1034
T1035
T1036
T1037
T1038
T1039
T1040
T1041
T1042
T1043
T1044
T1045
T1046
T1047
T1048
T1049
T1050
T1051
T1052
T1053
T1054
T1055
T1056
T1057
T1058
T1059
T1060
T1061
T1062
T1063
T1064
T1065
T1066
T1067
T1068
T1069
T1070
T1071
T1072
T1073
T1074
T1075
T1076
T1077
T1078
T1079
T1080
T1081
T1082
T1083
T1084
T1085
T1086
T1087
T1088
T1089
T1090
T1091
T1092
T1093
T1094
T1095
T1096
T1097
T1098
T1099
T1100
T1101
T1102
T1103
T1104
T1105
T1106
T1107
T1108
T1109
T1110
T1111
T1112
T1113
T1114
T1115
T1116
T1117
T1118
T1119
T1120
T1121
T1122
T1123
T1124
T1125
T1126
T1127
T1128
T1129
T1130
T1131
T1132
T1133
T1134
T1135
T1136
T1137
T1138
T1139
T1140
T1141
T1142
T1143
T1144
T1145
T1146
T1147
T1148
T1149
T1150
T1151
T1152
T1153
T1154
T1155
T1156
T1157
T1158
T1159
T1160
T1161
T1162
T1163
T1164
T1165
T1166
T1167
T1168
T1169
T1170
T1171
T1172
T1173
T1174
T1175
T1176
T1177
T1178
T1179
T1180
T1181
T1182
T1183
T1184
T1185
T1186
T1187
T1188
T1189
T1190
T1191
T1192
T1193
T1194
T1195
T1196
T1197
T1198
T1199
T1200
T1201
T1202
T1203
T1204
T1205
T1206
T1207
T1208
T1209
T1210
T1211
T1212
T1213
T1214
T1215
T1216
T1217
T1218
T1219
T1220
T1221
T1222
T1223
T1224
T1225
T1226
T1227
T1228
T1229
T1230
T1231
T1232
T1233
T1234
T1235
T1236
T1237
T1238
T1239
T1240
T1241
T1242
T1243
T1244
T1245
T1246
T1247
T1248
T1249
T1250
T1251
T1252
T1253
T1254
T1255
T1256
T1257
T1258
T1259
T1260
T1261
T1262
T1263
T1264
T1265
T1266
T1267
T1268
T1269
T1270
T1271
T1272
T1273
T1274
T1275
T1276
T1277
T1278
T1279
T1280
T1281
T1282
T1283
T1284
T1285
T1286
T1287
T1288
T1289
T1290
T1291
T1292
T1293
T1294
T1295
T1296
T1297
T1298
T1299
T1300
T1301
T1302
T1303
T1304
T1305
T1306
T1307
T1308
T1309
T1310
T1311
T1312
T1313
T1314
T1315
T1316
T1317
T1318
T1319
T1320
T1321
T1322
T1323
T1324
T1325
T1326
T1327
T1328
T1329
T1330
T1331
T1332
T1333
T1334
T1335
T1336
T1337
T1338
T1339
T1340
T1341
T1342
T1343
T1344
T1345
T1346
T1347
T1348
T1349
T1350
T1351
T1352
T1353
T1354
T1355
T1356
T1357
T1358
T1359
T1360
T1361
T1362
T1363
T1364
T1365
T1366
T1367
T1368
T1369
T1370
T1371
T1372
T1373
T1374
T1375
T1376
T1377
T1378
T1379
T1380
T1381
T1382
T1383
T1384
T1385
T1386
T1387
T1388
T1389
T1390
T1391
T1392
T1393
T1394
T1395
T1396
T1397
T1398
T1399
T1400
T1401
T1402
T1403
T1404
T1405
T1406
T1407
T1408
T1409
T1410
T1411
T1412
T1413
T1414
T1415
T1416
T1417
T1418
T1419
T1420
T1421
T1422
T1423
T1424
T1425
T1426
T1427
T1428
T1429
T1430
T1431
T1432
T1433
T1434
T1435
T1436
T1437
T1438
T1439
T1440
T1441
T1442
T1443
T1444
T1445
T1446
T1447
T1448
T1449
T1450
T1451
T1452
T1453
T1454
T1455
T1456
T1457
T1458
T1459
T1460
T1461
T1462
T1463
T1464
T1465
T1466
T1467
T1468
T1469
T1470
T1471
T1472
T1473
T1474
T1475
T1476
T1477
T1478
T1479
T1480
T1481
T1482
T1483
T1484
T1485
T1486
T1487
T1488
T1489
T1490
T1491
T1492
T1493
T1494
T1495
T1496
T1497
T1498
T1499
T1500
T1501
T1502
T1503
T1504
T1505
T1506
T1507
T1508
T1509
T1510
T1511
T1512
T1513
T1514
T1515
T1516
T1517
T1518
T1519
T1520
T1521
T1522
T1523
T1524
T1525
T1526
T1527
T1528
T1529
T1530
T1531
T1532
T1533
T1534
T1535
T1536
T1537
T1538
T1539
T1540
T1541
T1542
T1543
T1544
T1545
T1546
T1547
T1548
T1549
T1550
T1551
T1552
T1553
T1554
T1555
T1556
T1557
T1558
T1559
T1560
T1561
T1562
T1563
T1564
T1565
T1566
T1567
T1568
T1569
T1570
T1571
T1572
T1573
T1574
T1575
T1576
T1577
T1578
T1579
T1580
T1581
T1582
T1583
T1584
T1585
T1586
T1587
T1588
T1589
T1590
T1591
T1592
T1593
T1594
T1595
T1596
T1597
T1598
T1599
T1600
T1601
T1602
T1603
T1604
T1605
T1606
T1607
T1608
T1609
T1610
T1611
T1612
T1613
T1614
T1615
T1616
T1617
T1618
T1619
T1620
T1621
T1622
T1623
T1624
T1625
T1626
T1627
T1628
T1629
T1630
T1631
T1632
T1633
T1634
T1635
T1636
T1637
T1638
T1639
T1640
T1641
T1642
T1643
T1644
T1645
T1646
T1647
T1648
T1649
T1650
T1651
T1652
T1653
T1654
T1655
T1656
T1657
T1658
T1659
T1660
T1661
T1662
T1663
T1664
T1665
T1666
T1667
T1668
T1669
T1670
T1671
T1672
T1673
T1674
T1675
T1676
T1677
T1678
T1679
T1680
T1681
T1682
T1683
T1684
T1685
T1686
T1687
T1688
T1689
T1690
T1691
T1692
T1693
T1694
T1695
T1696
T1697
T1698
T1699
T1700
T1701
T1702
T1703
T1704
T1705
T1706
T1707
T1708
T1709
T1710
T1711
T1712
T1713
T1714
T1715
T1716
T1717
T1718
T1719
T1720
T1721
T1722
T1723
T1724
T1725
T1726
T1727
T1728
T1729
T1730
T1731
T1732
T1733
T1734
T1735
T1736
T1737
T1738
T1739
T1740
T1741
T1742
T1743
T1744
T1745
T1746
T1747
T1748
T1749
T1750
T1751
T1752
T1753
T1754
T1755
T1756
T1757
T1758
T1759
T1760
T1761
T1762
T1763
T1764
T1765
T1766
T1767
T1768
T1769
T1770
T1771
T1772
T1773
T1774
T1775
T1776
T1777
T1778
T1779
T1780
T1781
T1782
T1783
T1784
T1785
T1786
T1787
T1788
T1789
T1790
T1791
T1792
T1793
T1794
T1795
T1796
T1797
T1798
T1799
T1800
T1801
T1802
T1803
T1804
T1805
T1806
T1807
T1808
T1809
T1810
T1811
T1812
T1813
T1814
T1815
T1816
T1817
T1818
T1819
T1820
T1821
T1822
T1823
T1824
T1825
T1826
T1827
T1828
T1829
T1830
T1831
T1832
T1833
T1834
T1835
T1836
T1837
T1838
T1839
T1840
T1841
T1842
T1843
T1844
T1845
T1846
T1847
T1848
T1849
T1850
T1851
T1852
T1853
T1854
T1855
T1856
T1857
T1858
T1859
T1860
T1861
T1862
T1863
T1864
T1865
T1866
T1867
T1868
T1869
T1870
T1871
T1872
T1873
T1874
T1875
T1876
T1877
T1878
T1879
T1880
T1881
T1882
T1883
T1884
T1885
T1886
T1887
T1888
T1889
T1890
T1891
T1892
T1893
T1894
T1895
T1896
T1897
T1898
T1899
T1900
T1901
T1902
T1903
T1904
T1905
T1906
T1907
T1908
T1909
T1910
T1911
T1912
T1913
T1914
T1915
T1916
T1917
T1918
T1919
T1920
T1921
T1922
T1923
T1924
T1925
T1926
T1927
T1928
T1929
T1930
T1931
T1932
T1933
T1934
T1935
T1936
T1937
T1938
T1939
T1940
T1941
T1942
T1943
T1944
T1945
T1946
T1947
T1948
T1949
T1950
T1951
T1952
T1953
T1954
T1955
T1956
T1957
T1958
T1959
T1960
T1961
T1962
T1963
T1964
T1965
T1966
T1967
T1968
T1969
T1970
T1971
T1972
T1973
T1974
T1975
T1976
T1977
T1978
T1979
T1980
T1981
T1982
T1983
T1984
T1985
T1986
T1987
T1988
T1989
T1990
T1991
T1992
T1993
T1994
T1995
T1996
T1997
T1998
T1999
T2000
T2001
T2002
T2003
T2004
T2005
T2006
T2007
T2008
T2009
T2010
T2011
T2012
T2013
T2014
T2015
T2016
T2017
T2018
T2019
T2020
T2021
T2022
T2023
T2024
T2025
T2026
T2027
T2028
T2029
T2030
T2031
T2032
T2033
T2034
T2035
T2036
T2037
T2038
T2039
T2040
T2041
T2042
T2043
T2044
T2045
T2046
T2047
T2048
T2049
T2050
T2051
T2052
T2053
T2054
T2055
T2056
T2057
T2058
T2059
T2060
T2061
T2062
T2063
T2064
T2065
T2066
T2067
T2068
T2069
T2070
T2071
T2072
T2073
T2074
T2075
T2076
T2077
T2078
T2079
T2080
T2081
T2082
T2083
T2084
T2085
T2086
T2087
T2088
T2089
T2090
T2091
T2092
T2093
T2094
T2095
T2096
T2097
T2098
T2099
T2100
T2101
T2102
T2103
T2104
T2105
T2106
T2107
T2108
T2109
T2110
T2111
T2112
T2113
T2114
T2115
T2116
T2117
T2118
T2119
T2120
T2121
T2122
T2123
T2124
T2125
T2126
T2127
T2128
T2129
T2130
T2131
T2132
T2133
T2134
T2135
T2136
T2137
T2138
T2139
T2140
T2141
T2142
T2143
T2144
T2145
T2146
T2147
T2148
T2149
T2150
T2151
T2152
T2153
T2154
T2155
T2156
T2157
T2158
T2159
T2160
T2161
T2162
T2163
T2164
T2165
T2166
T2167
T2168
T2169
T2170
T2171
T2172
T2173
T2174
T2175
T2176
T2177
T2178
T2179
T2180
T2181
T2182
T2183
T2184
T2185
T2186
T2187
T2188
T2189
T2190
T2191
T2192
T2193
T2194
T2195
T2196
T2197
T2198
T2199
T2200
T2201
T2202
T2203
T2204
T2205
T2206
T2207
T2208
T2209
T2210
T2211
T2212
T2213
T2214
T2215
T2216
T2217
T2218
T2219
T2220
T2221
T2222
T2223
T2224
T2225
T2226
T2227
T2228
T2229
T2230
T2231
T2232
T2233
T2234
T2235
T2236
T2237
T2238
T2239
T2240
T2241
T2242
T2243
T2244
T2245
T2246
T2247
T2248
T2249
T2250
T2251
T2252
T2253
T2254
T2255
T2256
T2257
T2258
T2259
T2260
T2261
T2262
T2263
T2264
T2265
T2266
T2267
T2268
T2269
T2270
T2271
T2272
T2273
T2274
T2275
T2276
T2277
T2278
T2279
T2280
T2281
T2282
T2283
T2284
T2285
T2286
T2287
T2288
T2289
T2290
T2291
T2292
T2293
T2294
T2295
T2296
T2297
T2298
T2299
T2300
T2301
T2302
T2303
T2304
T2305
T2306
T2307
T2308
T2309
T2310
T2311
T2312
T2313
T2314
T2315
T2316
T2317
T2318
T2319
T2320
T2321
T2322
T2323
T2324
T2325
T2326
T2327
T2328
T2329
T2330
T2331
T2332
T2333
T2334
T2335
T2336
T2337
T2338
T2339
T2340
T2341
T2342
T2343
T2344
T2345
T2346
T2347
T2348
T2349
T2350
T2351
T2352
T2353
T2354
T2355
T2356
T2357
T2358
T2359
T2360
T2361
T2362
T2363
T2364
T2365
T2366
T2367
T2368
T2369
T2370
T2371
T2372
T2373
T2374
T2375
T2376
T2377
T2378
T2379
T2380
T2381
T2382
T2383
T2384
T2385
T2386
T2387
T2388
T2389
T2390
T2391
T2392
T2393
T2394
T2395
T2396
T2397
T2398
T2399
T2400
T2401
T2402
T2403
T2404
T2405
T2406
T2407
T2408
T2409
T2410
T2411
T2412
T2413
T2414
T2415
T2416
T2417
T2418
T2419
T2420
T2421
T2422
T2423
T2424
T2425
T2426
T2427
T2428
T2429
T2430
T2431
T2432
T2433
T2434
T2435
T2436
T2437
T2438
T2439
T2440
T2441
T2442
T2443
T2444
T2445
T2446
T2447
T2448
T2449
T2450
T2451
T2452
T2453
T2454
T2455
T2456
T2457
T2458
T2459
T2460
T2461
T2462
T2463
T2464
T2465
T2466
T2467
T2468
T2469
T2470
T2471
T2472
T2473
T2474
T2475
T2476
T2477
T2478
T2479
T2480
T2481
T2482
T2483
T2484
T2485
T2486
T2487
T2488
T2489
T2490
T2491
T2492
T2493
T2494
T2495
T2496
T2497
T2498
T2499
T2500
T2501
T2502
T2503
T2504
T2505
T2506
T2507
T2508
T2509
T2510
T2511
T2512
T2513
T2514
T2515
T2516
T2517
T2518
T2519
T2520
T2521
T2522
T2523
T2524
T2525
T2526
T2527
T2528
T2529
T2530
T2531
T2532
T2533
T2534
T2535
T2536
T2537
T2538
T2539
T2540
T2541
T2542
T2543
T2544
T2545
T2546
T2547
T2548
T2549
T2550
T2551
T2552
T2553
T2554
T2555
T2556
T2557
T2558
T2559
T2560
T2561
T2562
T2563
T2564
T2565
T2566
T2567
T2568
T2569
T2570
T2571
T2572
T2573
T2574
T2575
T2576
T2577
T2578
T2579
T2580
T2581
T2582
T2583
T2584
T2585
T2586
T2587
T2588
T2589
T2590
T2591
T2592
T2593
T2594
T2595
T2596
T2597
T2598
T2599
T2600
T2601
T2602
T2603
T2604
T2605
T2606
T2607
T2608
T2609
T2610
T2611
T2612
T2613
T2614
T2615
T2616
T2617
T2618
T2619
T2620
T2621
T2622
T2623
T2624
T2625
T2626
T2627
T2628
T2629
T2630
T2631
T2632
T2633
T2634
T2635
T2636
T2637
T2638
T2639
T2640
T2641
T2642
T2643
T2644
T2645
T2646
T2647
T2648
T2649
T2650
T2651
T2652
T2653
T2654
T2655
T2656
T2657
T2658
T2659
T2660
T2661
T2662
T2663
T2664
T2665
T2666
T2667
T2668
T2669
T2670
T2671
T2672
T2673
T2674
T2675
T2676
T2677
T2678
T2679
T2680
T2681
T2682
T2683
T2684
T2685
T2686
T2687
T2688
T2689
T2690
T2691
T2692
T2693
T2694
T2695
T2696
T2697
T2698
T2699
T2700
T2701
T2702
T2703
T2704
T2705
T2706
T2707
T2708
T2709
T2710
T2711
T2712
T2713
T2714
T2715
T2716
T2717
T2718
T2719
T2720
T2721
T2722
T2723
T2724
T2725
T2726
T2727
T2728
T2729
T2730
T2731
T2732
T2733
T2734
T2735
T2736
T2737
T2738
T2739
T2740
T2741
T2742
T2743
T2744
T2745
T2746
T2747
T2748
T2749
T2750
T2751
T2752
T2753
T2754
T2755
T2756
T2757
T2758
T2759
T2760
T2761
T2762
T2763
T2764
T2765
T2766
T2767
T2768
T2769
T2770
T2771
T2772
T2773
T2774
T2775
T2776
T2777
T2778
T2779
T2780
T2781
T2782
T2783
T2784
T2785
T2786
T2787
T2788
T2789
T2790
T2791
T2792
T2793
T2794
T2795
T2796
T2797
T2798
T2799
T2800
T2801
T2802
T2803
T2804
T2805
T2806
T2807
T2808
T2809
T2810
T2811
T2812
T2813
T2814
T2815
T2816
T2817
T2818
T2819
T2820
T2821
T2822
T2823
T2824
T2825
T2826
T2827
T2828
T2829
T2830
T2831
T2832
T2833
T2834
T2835
T2836
T2837
T2838
T2839
T2840
T2841
T2842
T2843
T2844
T2845
T2846
T2847
T2848
T2849
T2850
T2851
T2852
T2853
T2854
T2855
T2856
T2857
T2858
T2859
T2860
T2861
T2862
T2863
T2864
T2865
T2866
T2867
T2868
T2869
T2870
T2871
T2872
T2873
T2874
T2875
T2876
T2877
T2878
T2879
T2880
T2881
T2882
T2883
T2884
T2885
T2886
T2887
T2888
T2889
T2890
T2891
T2892
T2893
T2894
T2895
T2896
T2897
T2898
T2899
T2900
T2901
T2902
T2903
T2904
T2905
T2906
T2907
T2908
T2909
T2910
T2911
T2912
T2913
T2914
T2915
T2916
T2917
T2918
T2919
T2920
T2921
T2922
T2923
T2924
T2925
T2926
T2927
T2928
T2929
T2930
T2931
T2932
T2933
T2934
T2935
T2936
T2937
T2938
T2939
T2940
T2941
T2942
T2943
T2944
T2945
T2946
T2947
T2948
T2949
T2950
T2951
T2952
T2953
T2954
T2955
T2956
T2957
T2958
T2959
T2960
T2961
T2962
T2963
T2964
T2965
T2966
T2967
T2968
T2969
T2970
T2971
T2972
T2973
T2974
T2975
T2976
T2977
T2978
T2979
T2980
T2981
T2982
T2983
T2984
T2985
T2986
T2987
T2988
T2989
T2990
T2991
T2992
T2993
T2994
T2995
T2996
T2997
T2998
T2999
T3000
T3001
T3002
T3003
T3004
T3005
T3006
T3007
T3008
T3009
T3010
T3011
T3012
T3013
T3014
T3015
T3016
T3017
T3018
T3019
T3020
T3021
T3022
T3023
T3024
T3025
T3026
T3027
T3028
T3029
T3030
T3031
T3032
T3033
T3034
T3035
T3036
T3037
T3038
T3039
T3040
T3041
T3042
T3043
T3044
T3045
T3046
T3047
T3048
T3049
T3050
T3051
T3052
T3053
T3054
T3055
T3056
T3057
T3058
T3059
T3060
T3061
T3062
T3063
T3064
T3065
T3066
T3067
T3068
T3069
T3070
T3071
T3072
T3073
T3074
T3075
T3076
T3077
T3078
T3079
T3080
T3081
T3082
T3083
T3084
T3085
T3086
T3087
T3088
T3089
T3090
T3091
T3092
T3093
T3094
T3095
T3096
T3097
T3098
T3099
T3100
T3101
T3102
T3103
T3104
T3105
T3106
T3107
T3108
T3109
T3110
T3111
T3112
T3113
T3114
T3115
T3116
T3117
T3118
T3119
T3120
T3121
T3122
T3123
T3124
T3125
T3126
T3127
T3128
T3129
T3130
T3131
T3132
T3133
T3134
T3135
T3136
T3137
T3138
T3139
T3140
T3141
T3142
T3143
T3144
T3145
T3146
T3147
T3148
T3149
T3150
T3151
T3152
T3153
T3154
T3155
T3156
T3157
T3158
T3159
T3160
T3161
T3162
T3163
T3164
T3165
T3166
T3167
T3168
T3169
T3170
T3171
T3172
T3173
T3174
T3175
T3176
T3177
T3178
T3179
T3180
T3181
T3182
T3183
T3184
T3185
T3186
T3187
T3188
T3189
T3190
T3191
T3192
T3193
T3194
T3195
T3196
T3197
T3198
T3199
T3200
T3201
T3202
T3203
T3204
T3205
T3206
T3207
T3208
T3209
T3210
T3211
T3212
T3213
T3214
T3215
T3216
T3217
T3218
T3219
T3220
T3221
T3222
T3223
T3224
T3225
T3226
T3227
T3228
T3229
T3230
T3231
T3232
T3233
T3234
T3235
T3236
T3237
T3238
T3239
T3240
T3241
T3242
T3243
T3244
T3245
T3246
T3247
T3248
T3249
T3250
T3251
T3252
T3253
T3254
T3255
T3256
T3257
T3258
T3259
T3260
T3261
T3262
T3263
T3264
T3265
T3266
T3267
T3268
T3269
T3270
T3271
T3272
T3273
T3274
T3275
T3276
T3277
T3278
T3279
T3280
T3281
T3282
T3283
T3284
T3285
T3286
T3287
T3288
T3289
T3290
T3291
T3292
T3293
T3294
T3295
T3296
T3297
T3298
T3299
T3300
T3301
T3302
T3303
T3304
T3305
T3306
T3307
T3308
T3309
T3310
T3311
T3312
T3313
T3314
T3315
T3316
T3317
T3318
T3319
T3320
T3321
T3322
T3323
T3324
T3325
T3326
T3327
T3328
T3329
T3330
T3331
T3332
T3333
T3334
T3335
T3336
T3337
T3338
T3339
T3340
T3341
T3342
T3343
T3344
T3345
T3346
T3347
T3348
T3349
T3350
T3351
T3352
T3353
T3354
T3355
T3356
T3357
T3358
T3359
T3360
T3361
T3362
T3363
T3364
T3365
T3366
T3367
T3368
T3369
T3370
T3371
T3372
T3373
T3374
T3375
T3376
T3377
T3378
T3379
T3380
T3381
T3382
T3383
T3384
T3385
T3386
T3387
T3388
T3389
T3390
T3391
T3392
T3393
T3394
T3395
T3396
T3397
T3398
T3399
T3400
T3401
T3402
T3403
T3404
T3405
T3406
T3407
T3408
T3409
T3410
T3411
T3412
T3413
T3414
T3415
T3416
T3417
T3418
T3419
T3420
T3421
T3422
T3423
T3424
T3425
T3426
T3427
T3428
T3429
T3430
T3431
T3432
T3433
T3434
T3435
T3436
T3437
T3438
T3439
T3440
T3441
T3442
T3443
T3444
T3445
T3446
T3447
T3448
T3449
T3450
T3451
T3452
T3453
T3454
T3455
T3456
T3457
T3458
T3459
T3460
T3461
T3462
T3463
T3464
T3465
T3466
T3467
T3468
T3469
T3470
T3471
T3472
T3473
T3474
T3475
T3476
T3477
T3478
T3479
T3480
T3481
T3482
T3483
T3484
T3485
T3486
T3487
T3488
T3489
T3490
T3491
T3492
T3493
T3494
T3495
T3496
T3497
T3498
T3499
T3500
T3501
T3502
T3503
T3504
T3505
T3506
T3507
T3508
T3509
T3510
T3511
T3512
T3513
T3514
T3515
T3516
T3517
T3518
T3519
T3520
T3521
T3522
T3523
T3524
T3525
T3526
T3527
T3528
T3529
T3530
T3531
T3532
T3533
T3534
T3535
T3536
T3537
T3538
T3539
T3540
T3541
T3542
T3543
T3544
T3545
T3546
T3547
T3548
T3549
T3550
T3551
T3552
T3553
T3554
T3555
T3556
T3557
T3558
T3559
T3560
T3561
T3562
T3563
T3564
T3565
T3566
T3567
T3568
T3569
T3570
T3571
T3572
T3573
T3574
T3575
T3576
T3577
T3578
T3579
T3580
T3581
T3582
T3583
T3584
T3585
T3586
T3587
T3588
T3589
T3590
T3591
T3592
T3593
T3594
T3595
T3596
T3597
T3598
T3599
T3600
T3601
T3602
T3603
T3604
T3605
T3606
T3607
T3608
T3609
T3610
T3611
T3612
T3613
T3614
T3615
T3616
T3617
T3618
T3619
T3620
T3621
T3622
T3623
T3624
T3625
T3626
T3627
T3628
T3629
T3630
T3631
T3632
T3633
T3634
T3635
T3636
T3637
T3638
T3639
T3640
T3641
T3642
T3643
T3644
T3645
T3646
T3647
T3648
T3649
T3650
T3651
T3652
T3653
T3654
T3655
T3656
T3657
T3658
T3659
T3660
T3661
T3662
T3663
T3664
T3665
T3666
T3667
T3668
T3669
T3670
T3671
T3672
T3673
T3674
T3675
T3676
T3677
T3678
T3679
T3680
T3681
T3682
T3683
T3684
T3685
T3686
T3687
T3688
T3689
T3690
T3691
T3692
T3693
T3694
T3695
T3696
T3697
T3698
T3699
T3700
T3701
T3702
T3703
T3704
T3705
T3706
T3707
T3708
T3709
T3710
T3711
T3712
T3713
T3714
T3715
T3716
T3717
T3718
T3719
T3720
T3721
T3722
T3723
T3724
T3725
T3726
T3727
T3728
T3729
T3730
T3731
T3732
T3733
T3734
T3735
T3736
T3737
T3738
T3739
T3740
T3741
T3742
T3743
T3744
T3745
T3746
T3747
T3748
T3749
T3750
T3751
T3752
T3753
T3754
T3755
T3756
T3757
T3758
T3759
T3760
T3761
T3762
T3763
T3764
T3765
T3766
T3767
T3768
T3769
T3770
T3771
T3772
T3773
T3774
T3775
T3776
T3777
T3778
T3779
T3780
T3781
T3782
T3783
T3784
T3785
T3786
T3787
T3788
T3789
T3790
T3791
T3792
T3793
T3794
T3795
T3796
T3797
T3798
T3799
T3800
T3801
T3802
T3803
T3804
T3805
T3806
T3807
T3808
T3809
T3810
T3811
T3812
T3813
T3814
T3815
T3816
T3817
T3818
T3819
T3820
T3821
T3822
T3823
T3824
T3825
T3826
T3827
T3828
T3829
T3830
T3831
T3832
T3833
T3834
T3835
T3836
T3837
T3838
T3839
T3840
T3841
T3842
T3843
T3844
T3845
T3846
T3847
T3848
T3849
T3850
T3851
T3852
T3853
T3854
T3855
T3856
T3857
T3858
T3859
T3860
T3861
T3862
T3863
T3864
T3865
T3866
T3867
T3868
T3869
T3870
T3871
T3872
T3873
T3874
T3875
T3876
T3877
T3878
T3879
T3880
T3881
T3882
T3883
T3884
T3885
T3886
T3887
T3888
T3889
T3890
T3891
T3892
T3893
T3894
T3895
T3896
T3897
T3898
T3899
T3900
T3901
T3902
T3903
T3904
T3905
T3906
T3907
T3908
T3909
T3910
T3911
T3912
T3913
T3914
T3915
T3916
T3917
T3918
T3919
T3920
T3921
T3922
T3923
T3924
T3925
T3926
T3927
T3928
T3929
T3930
T3931
T3932
T3933
T3934
T3935
T3936
T3937
T3938
T3939
T3940
T3941
T3942
T3943
T3944
T3945
T3946
T3947
T3948
T3949
T3950
T3951
T3952
T3953
T3954
T3955
T3956
T3957
T3958
T3959
T3960
T3961
T3962
T3963
T3964
T3965
T3966
T3967
T3968
T3969
T3970
T3971
T3972
T3973
T3974
T3975
T3976
T3977
T3978
T3979
T3980
T3981
T3982
T3983
T3984
T3985
T3986
T3987
T3988
T3989
T3990
T3991
T3992
T3993
T3994
T3995
T3996
T3997
T3998
T3999
T4000
N5
Горшково
150
N7 Мальцево
63
БЛР-7
ВЛ-35кВ №3788
ВЛ-608
ПС Пеньки
N603
ПС Пеньки
ЭВ-6
0,603
ВЛ-608
ПС Пеньки
ДР-72
АПвПуг 3х120
0,385
1 сш. 6кВ
ВЛ-606
ПС Плёс
ВЛ-35кВ
ПС Пеньки
ВЛ-606
ПС Плёс
ВЛ-608
ПС Пеньки

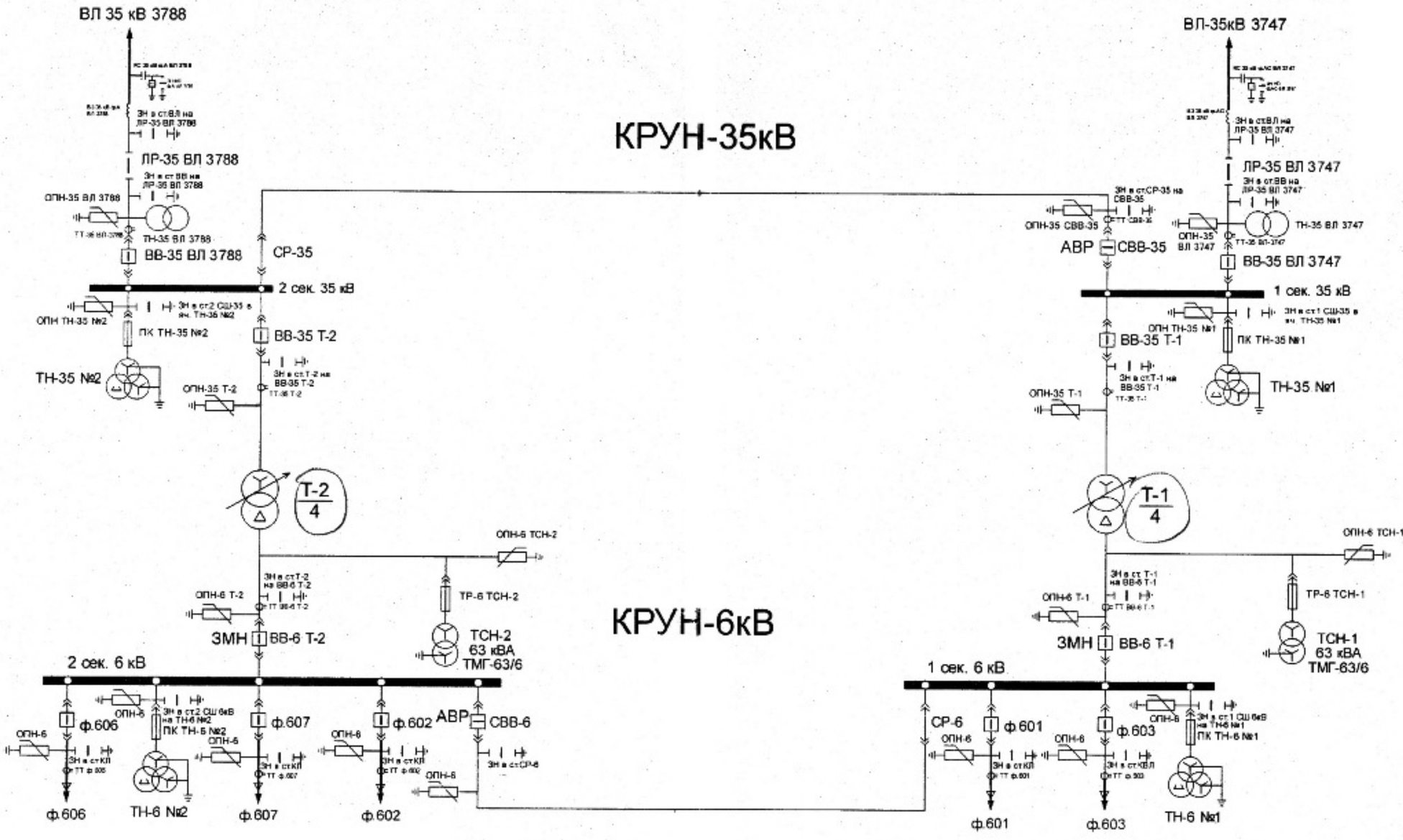


| Должность | ФИО | Подпись | Дата |
|---|---|---|---|
| Утвердил | | | |
| | | | |
| Согласовано | | | |
| | | | |
| | | | |
| | | | |
| | | | |
| Исполнитель | | | |
| | | | |

ПАО "МРСК Центра и Приволжья"

Филиал "Ивэнерго"

Нормальная схема электрических соединений

ПС 35 кВ

**Плёс**

на 2020 г.

Вводится в действие с _____ г.

Должность работника ответственного за разработку схемы ПС

_____ г.

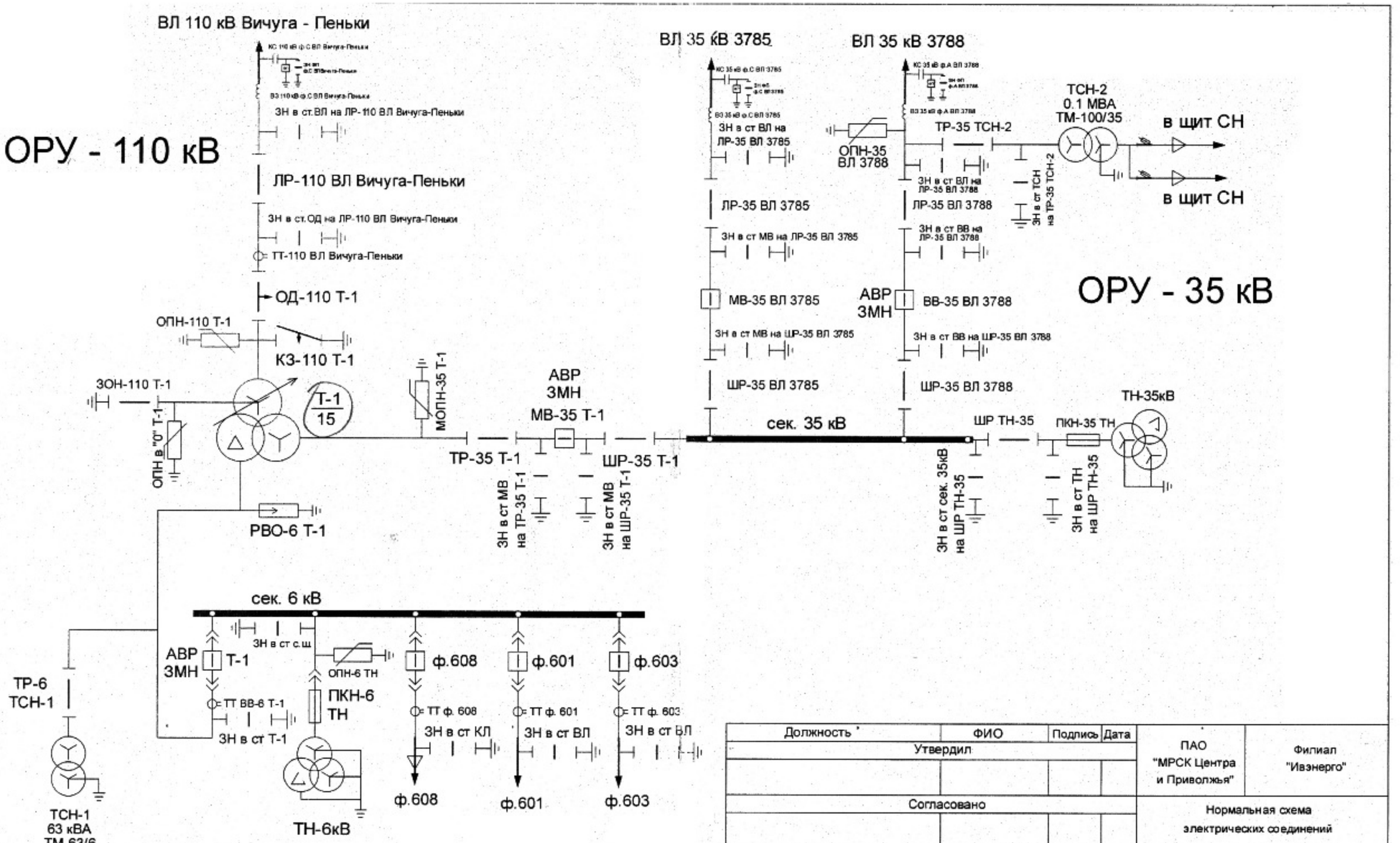


| Должность | ФИО | Подпись | Дата |
|---|---|---|---|
| Утвердил | | | |
| | | | |
| Согласовано | | | |
| | | | |
| | | | |
| | | | |
| | | | |
| Исполнитель | | | |
| | | | |

ПАО "МРСК Центра и Приволжья"

Филиал "Ивэнерго"

Нормальная схема электрических соединений

ПС 110 кВ

**Пеньки**

на 2020 г.

Вводится в действие с _____ г.

Должность работника ответственного за разработку схемы ПС

_____ г.

**АДМИНИСТРАЦИЯ ПРИВОЛЖСКОГО МУНИЦИПАЛЬНОГО РАЙОНА**
ул. Революционная, 63, г. Приволжск, Ивановская область, 155550, тел./факс (49339)2-19-71/4-18-58,
e-mail: reception@privadmin.ru, ОГРН 1023701711824, ИНН/КПП 3719001961/3719010001
р/с 40204810545250005287 в Отделение Иваново г.Иваново БИК 042406001

от 14.04.2020 № 953 - 02
на №28 от 16.09.2019

**Директору ООО**
**«Градостроительная мастерская**
**Г.П.Зыковой**

**Уважаемая Галина Петровна!**

Администрация Приволжского муниципального района, в дополнение к ответу на запрос от 16.09.2019 28 о предоставлении сведений о границах населенных пунктов Плесского городского поселения, направляем сведения о существующих границах населенных пунктов, согласованных Решением Совета Приволжского района от 30.12.2004 № 32 «О проектах черты населенных пунктов Приволжского района», на планах масштаба 1:10000.

**Глава Приволжского**
**муниципального района** **И.В.Мельникова**

Исп. Мелешенко Н.Ф. 8(49339) 4-23-26

# РОССИЙСКАЯ ФЕДЕРАЦИЯ

**Муниципальный Совет Приволжского района Ивановской области**

## Р Е Ш Е Н И Е

**от** 30. 12. **2004г. № 32**

**г.Приволжск.**

### О проектах черты населенных пунктов Приволжского района

В соответствии с требованиями ст. 84 Земельного Кодекса Российской Федерации № 136–ФЗ от 25.10.2001 года, ст. 35 Градостроительного Кодекса Российской Федерации № 73-ФЗ от 07.05.1998 года, муниципальный Совет

**Р Е Ш И Л:**

1. Согласовать проекты черты населенных пунктов Приволжского района в соответствии с графическим приложением.

Глава Приволжского района

Администрация Приволжского района Ивановской обл. Управление делами

В.И.Новиков.




**Согласовано:**

| | | |
|---|---|---|
| Комитет по земельным ресурсам и землеустройству Приволжского района | | Аникина М.В. |
| Главный архитектор Приволжского района | | Смирнова В.М. |
| Приволжский лесхоз | | Мозжухин О.А. |
| Плесский совхоз - колледж | | Максимов В.А. |
| Управление «Ивавтодор» | | Емельянов Е.Г. |
| Плесская сельская администрация | | Лебедев А.В. |
| Плесская городская администрация | | Киселев И.В. |

**Описание границ смежных землепользований:**

от **А** до **Б** - Приволжский лесхоз
от **Б** до **В** - Плесский совхоз-колледж
от **В** до **Г** - Управление «Ивавтодор» (а/д Приволжск - Плес)
от **Г** до **Д** - Плесский совхоз-колледж
от **Д** до **Е** - Плесская сельская администрация
от **Е** до **Ж** - Приволжский лесхоз
от **Ж** до **А** - р. Волга

**Условные обозначения:**

- граница г. Плес
- межевой знак длиной 1.8 м.
- межевой знак длиной 1.2 м.

Общая площадь территории города 310,7931 га

Согласовано:
Гл. специалист Фурмановского межрайкомзема в Приволжском районе Аникин Аникина М.В.

| | | | |
|---|---|---|---|
| Директ. | Аникин | | 19.12.02г |
| Гл. инж. | Болвачева | | |
| Нач.отд. | Ткаля | | |
| Исполн. | Акимов | | |

МЕЖЕВАНИЕ ЗЕМЕЛЬ

Установление границ г.Плес Приволжского района Ивановской области

Рабочий чертеж

| Стадия | Лист | Листов |
|---|---|---|
| МЗ | 1 | 1 |

Масштаб 1 : 10 000

Госкомзем РФ
институт РосНИИземпроект
Ивановское предприятие




Масштаб 1:10000

Удостоверяю:
Гл. специалист территориального
(межрайонного) отдела №8
Управления Роснедвижимости
по Ивановской области
_____ М.В. Аникина
"21" марта 2006г.

**Условные обозначения:**

граница населенного пункта

Схема расположения территории кадастрового района "Приволжский"

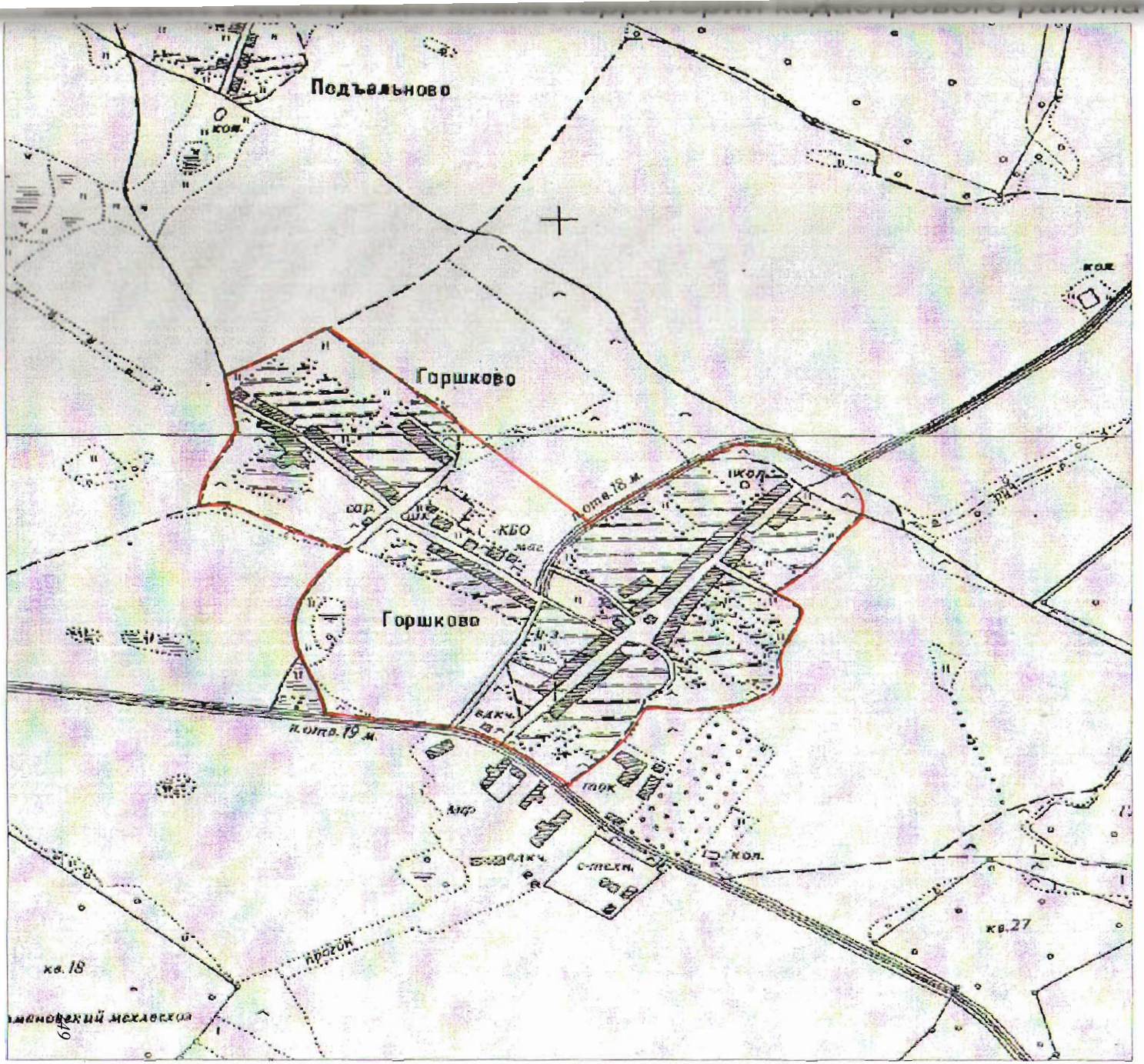


Масштаб 1:10000

Удостоверяю:
Гл. специалист территориального
(межрайонного) отдела №8
Управления Росреестра
по Ивановской области
_____ М.В. Аникина
"21" марта 2006г.

**Условные обозначения:**

граница населенного пункта

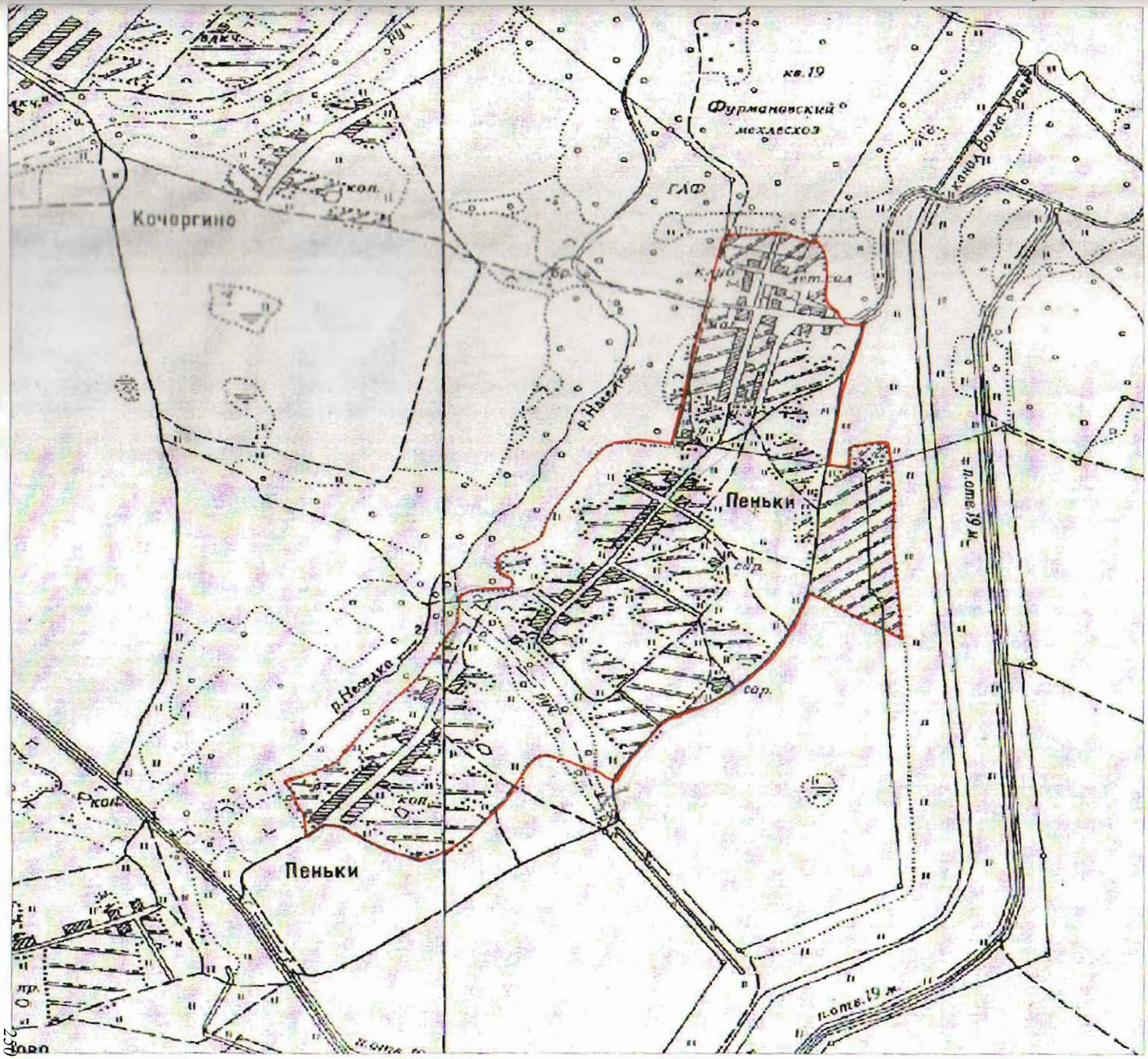


Масштаб 1:10000

Удостоверяю:
Гл. специалист территориального (межрайонного) отдела №8 Управления Росреестра по Ивановской области
_____ М.В. Аникина
"21" марта 2006г.

**Условные обозначения:**

граница населенного пункта

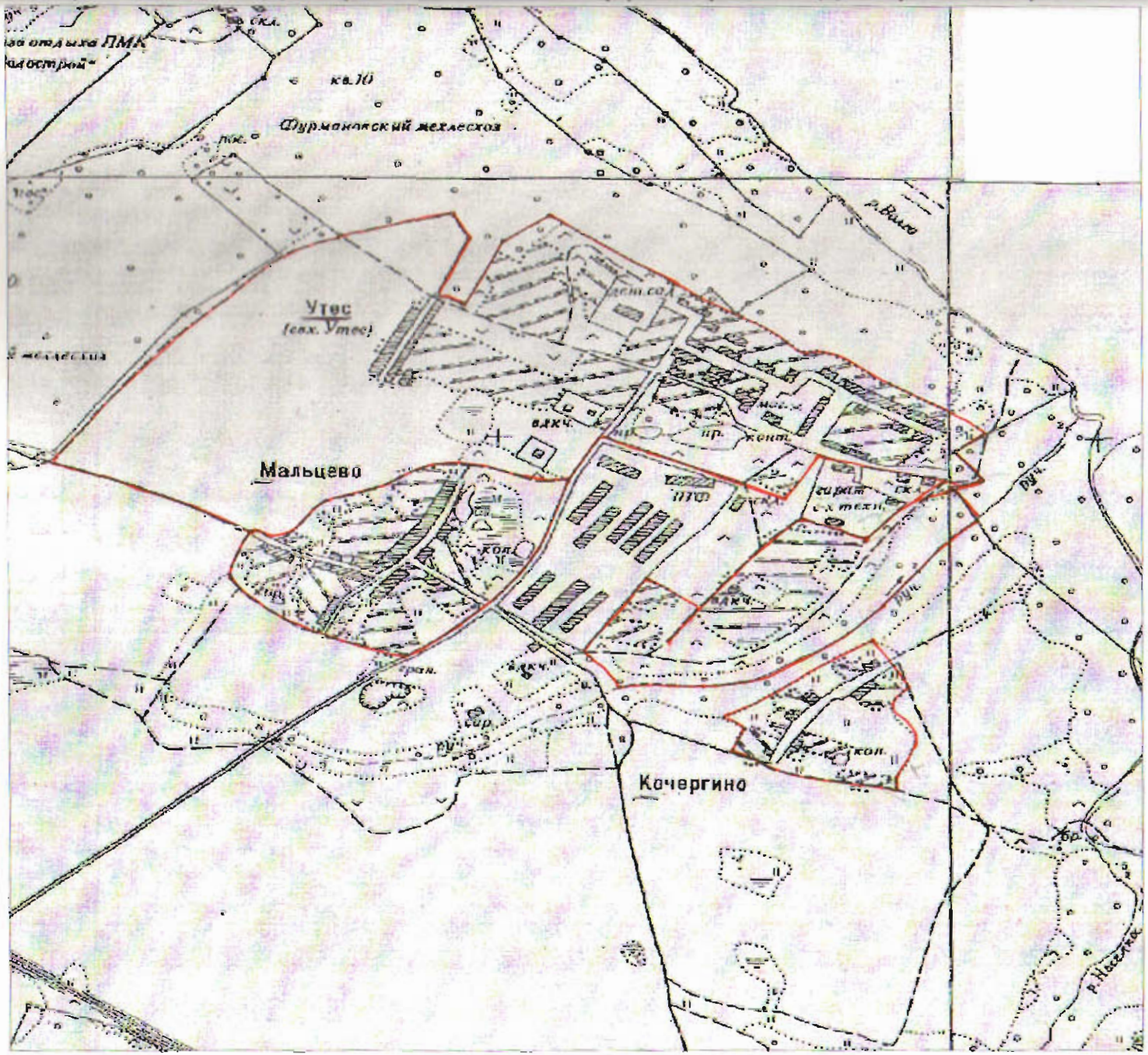


Масштаб 1:10000

Удостоверяю:
Гл. специалист территориального
(межрайонного) отдела №8
Управления Роснедвижимости
по Ивановской области
_____ М.В. Аникина
"21" марта 2006г.

**Условные обозначения:**

граница населенного пункта

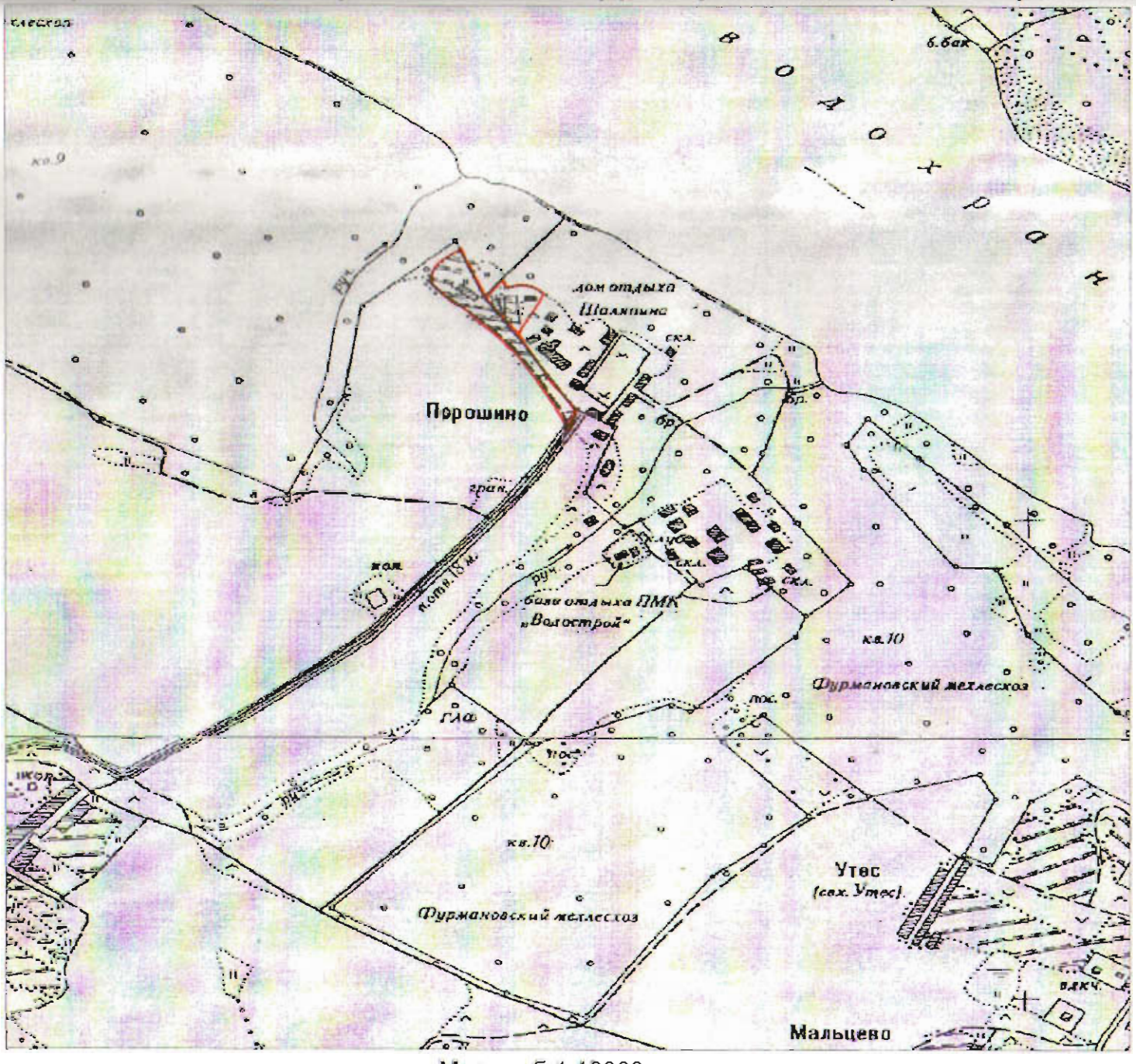


Масштаб 1:10000

Удостоверяю:
Гл. специалист территориального
(межрайонного) отдела №8
Управления Роснедвижимости
по Ивановской области
М.В. Аникина
"21" марта 2006г.

**Условные обозначения:**

граница населенного пункта

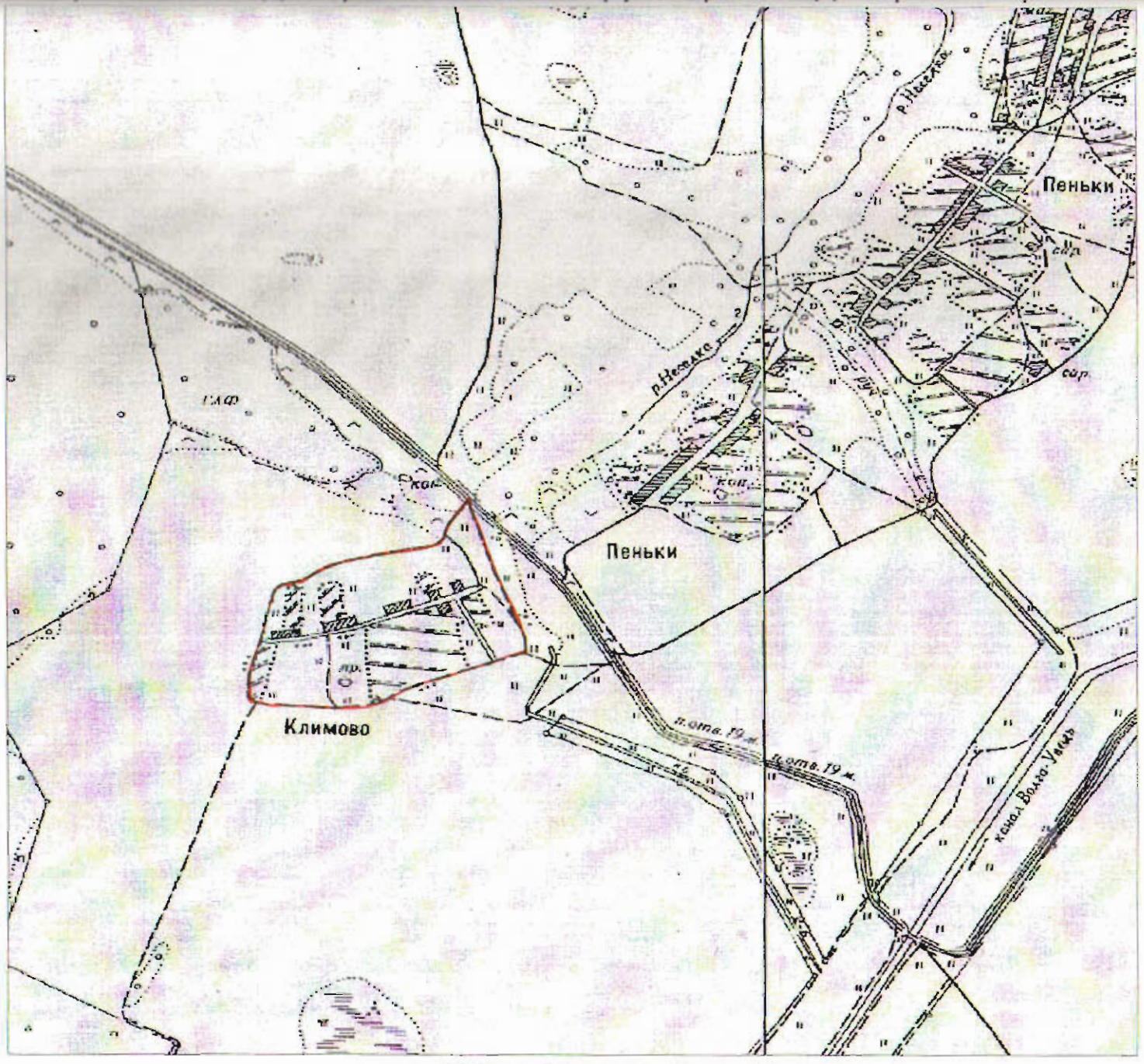


Масштаб 1:10000

Удостоверяю:
Гл. специалист территориального
(межрайонного) отдела №8
Управления Росреестра
по Ивановской области
_____ М.В. Аникина
"11" марта 2006г.

**Условные обозначения:**

граница населенного пункта

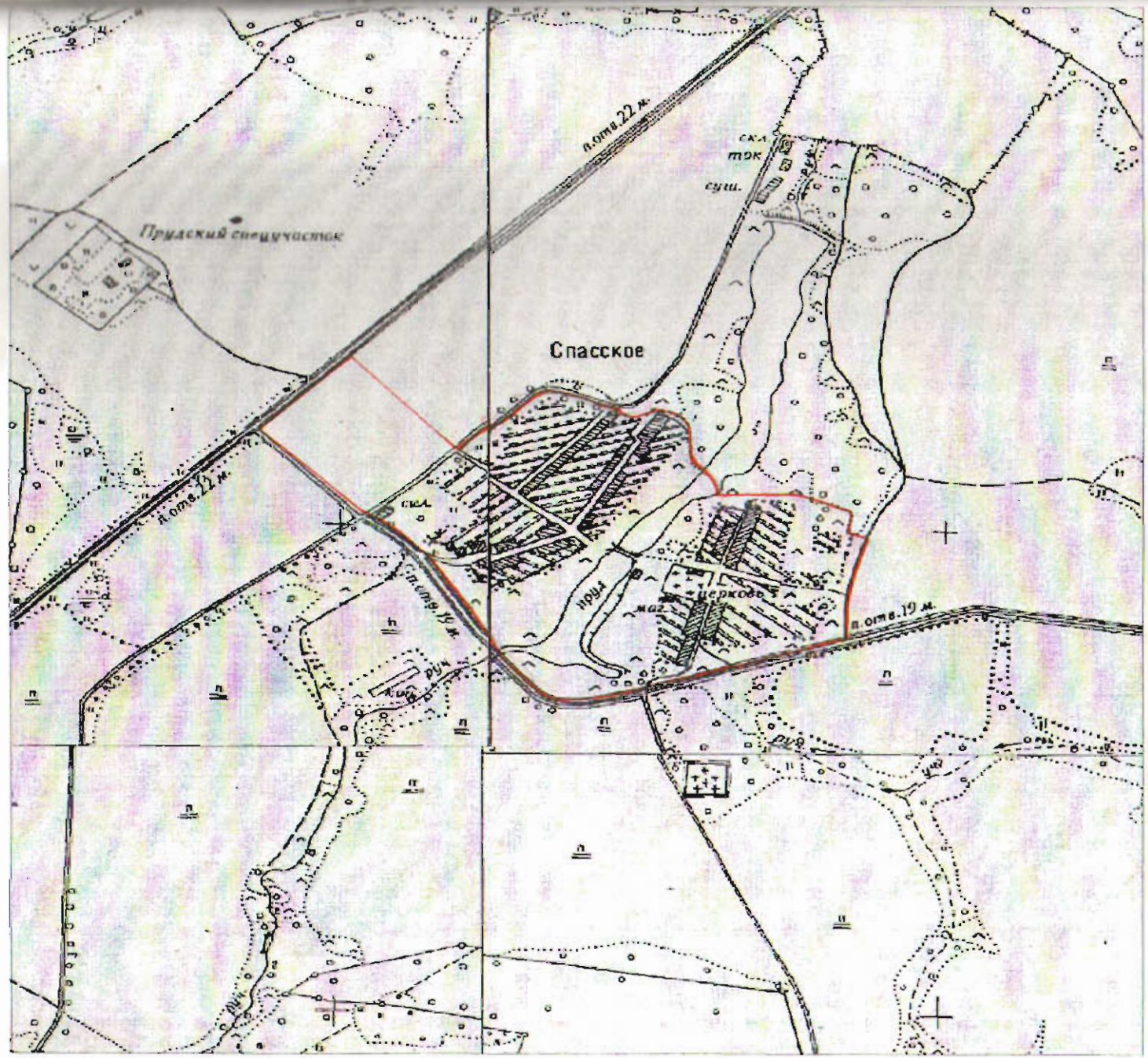


Масштаб 1:10000

Удостоверяю:
Гл. специалист территориального
(межрайонного) отдела №8
Управления Роснедвижимости
по Ивановской области
_____ М.В. Аникина
"__" _____ 2006г.

**Условные обозначения:**

граница населенного пункта

Фрагмент кадастрового плана территории кадастрового района "Приволжский

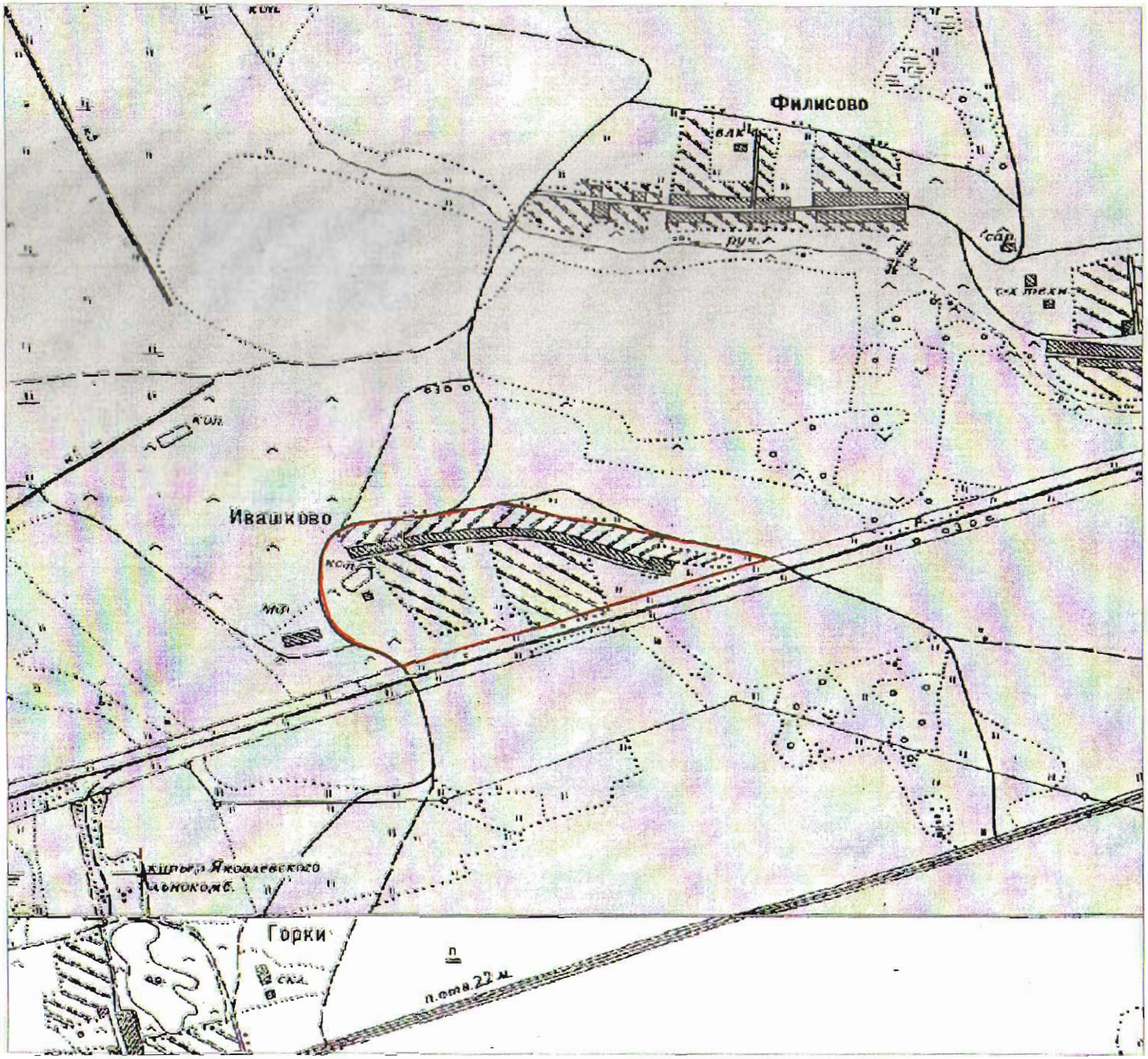


Масштаб 1:10000

Удостоверяю:
Гл. специалист территориального (межрайонного) отдела № 8
Управления Роснедвижимости по Ивановской области
_____ М.В. Аникина
"27" марта 2006г

**Условные обозначения:**

граница населенного пункта

Фрагмент кадастрового плана территории кадастрового района "Приволжский"

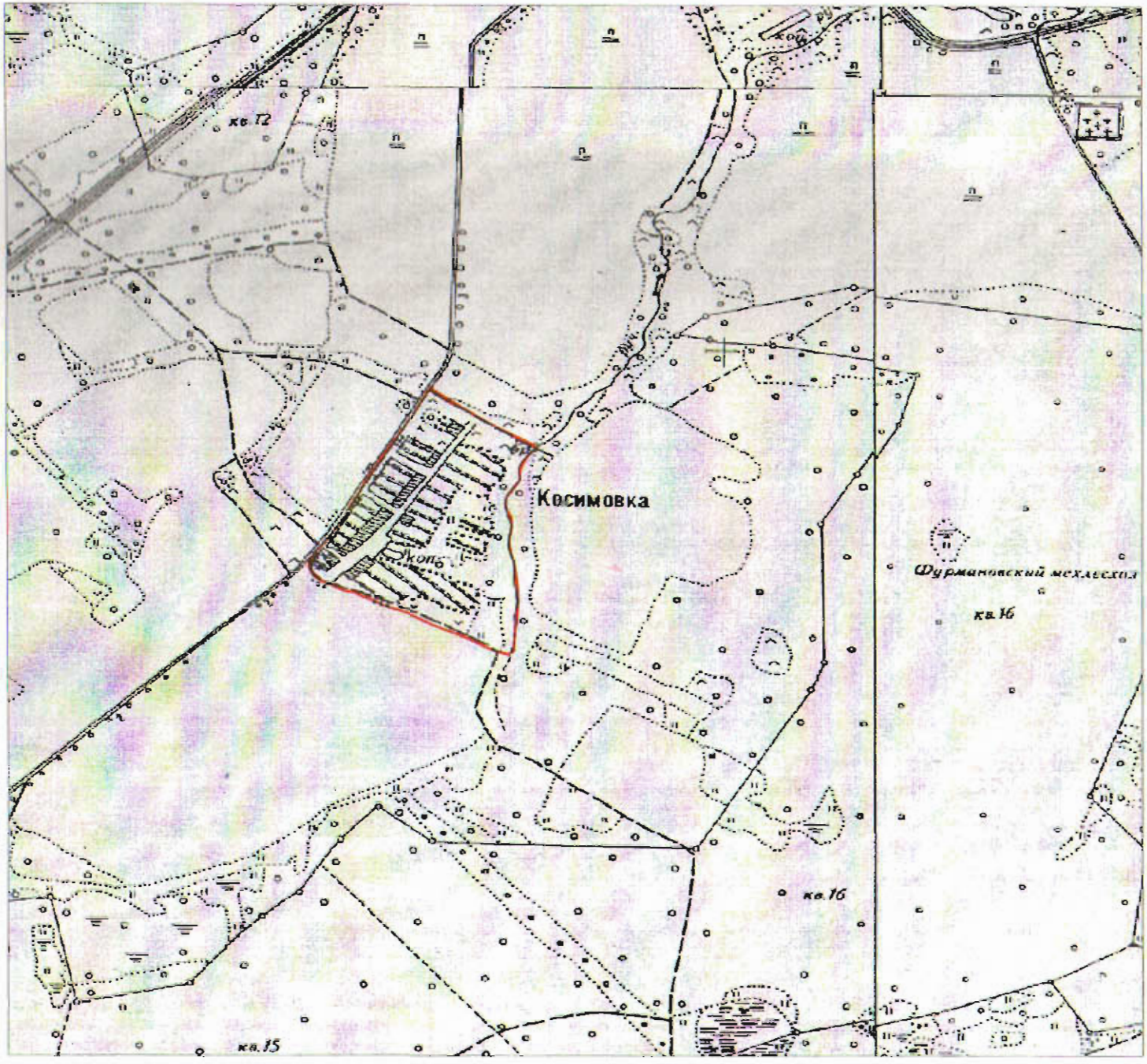


Масштаб 1:10000

Удостоверяю:
Гл. специалист территориального (межрайонного) отдела №8 Управления Росреестра по Ивановской области
_____ М.В. Аникина
"21" марта 2006г

**Условные обозначения:**

граница населенного пункта

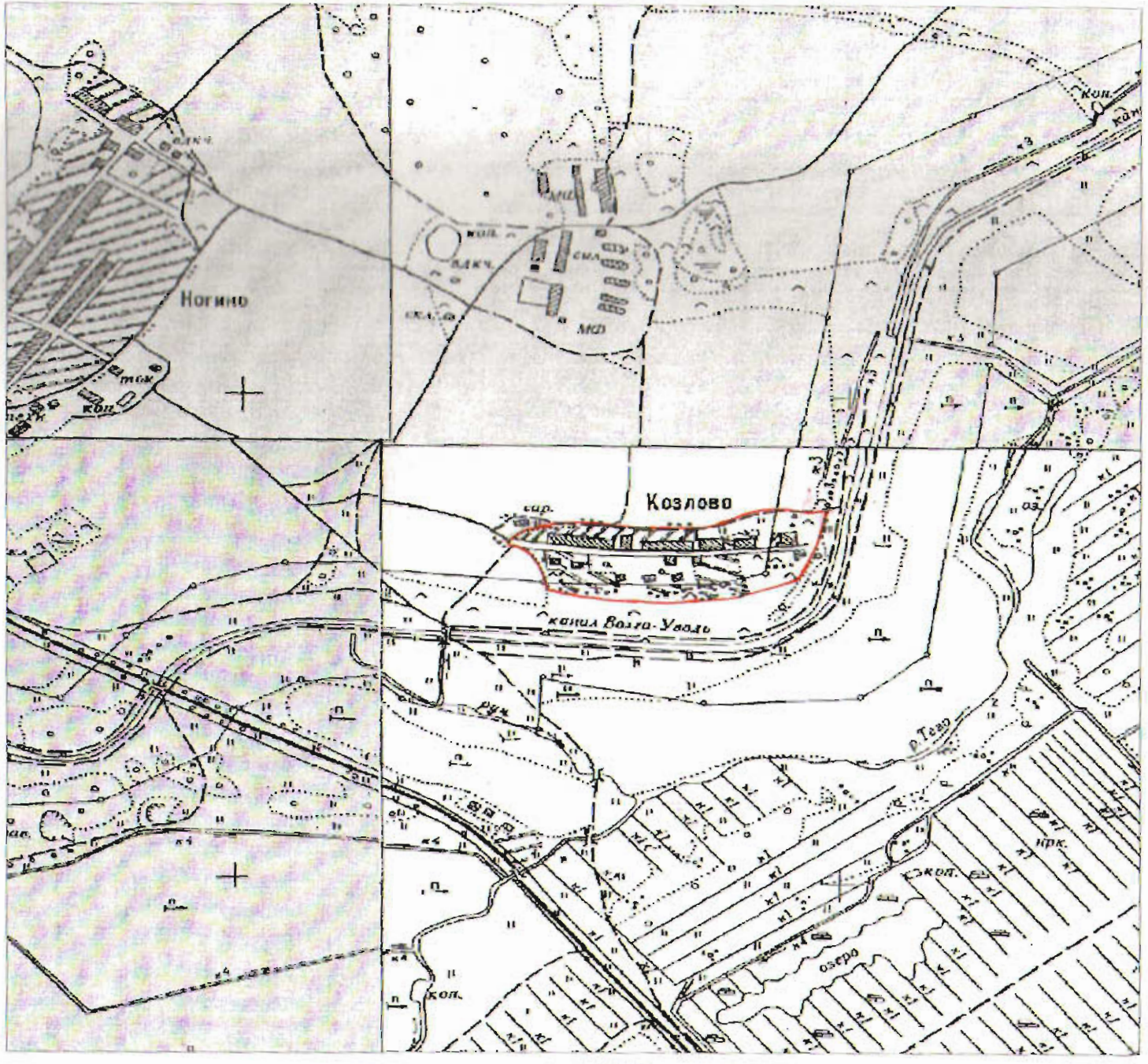


Масштаб 1:10000

Удостоверяю:
Гл. специалист территориального
(межрайонного) отдела №8
Управления Роснедвижимости
по Ивановской области
М.В. Аникина
"31" марта 2006г.

**Условные обозначения:**

граница населенного пункта

Фрагмент кадастрового плана территории кадастрового района "Приволжский

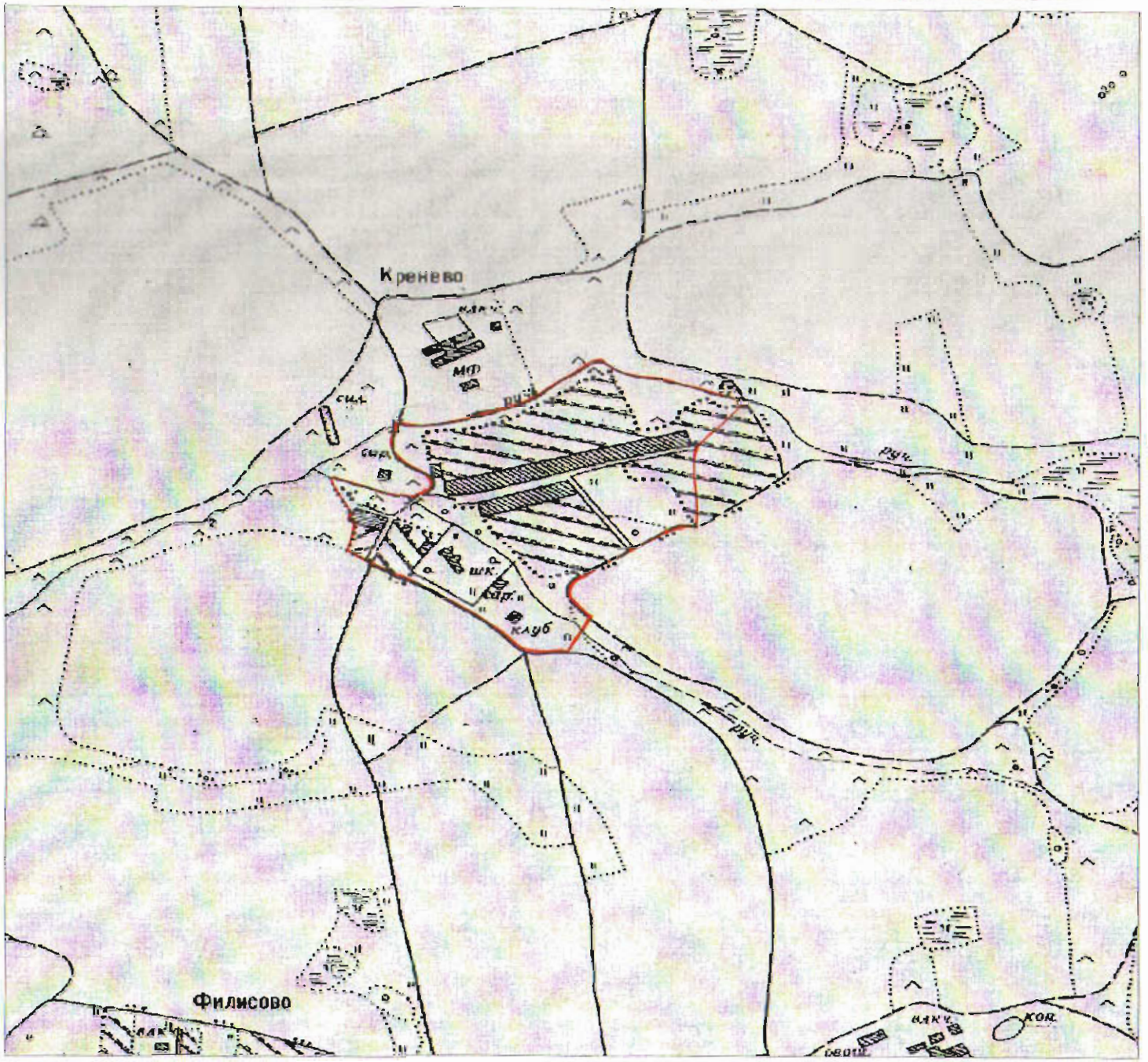


Удостоверяю:
Гл. специалист территориального
(межрайонного) отдела №8
Управления Роснедвижимости
по Ивановской области
_____ М.В. Аникина
"21" марта 2006г.

**Условные обозначения:**

граница населенного пункта

Масштаб 1:10000

Фрагмент кадастрового плана территории кадастрового района "Приволжский"

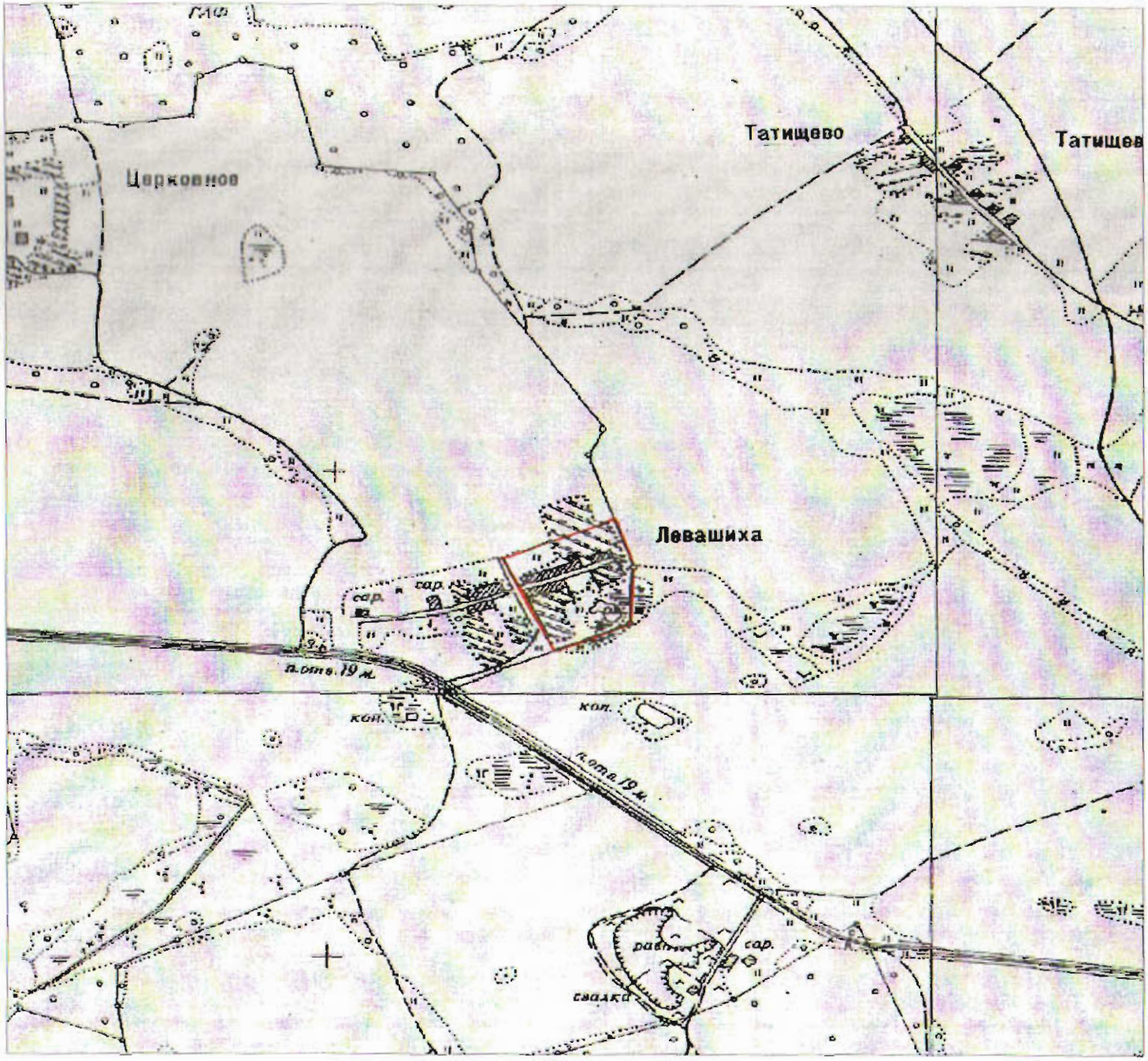


Масштаб 1:10000

Удостоверяю:
Гл. специалист территориального
(межрайонного) отдела №8
Управления Роснедвижимости
по Ивановской области
_____М.В. Аникина
"21" марта 2006г.

**Условные обозначения:**

граница населенного пункта

Фрагмент кадастрового плана территории кадастрового района "Приволжский




Масштаб 1:10000

Удостоверяю:
Гл. специалист территориального (межрайонного) отдела №8 Управления Росреестра по Ивановской области
М.В. Аникина
"21" марта 2006г.

Условные обозначения:

граница населенного пункта

260

# Проект кадастрового плана территории кадастрового района Приволжский




Масштаб 1:10000

Удостоверяю:
Гл. специалист территориального (межрайонного) отдела №8 Управления Роснедвижимости по Ивановской области
_____ М.В. Аникина
"21" марта 2006г.

**Условные обозначения:**

граница населенного пункта

территории кадастрового района "Приволжский"

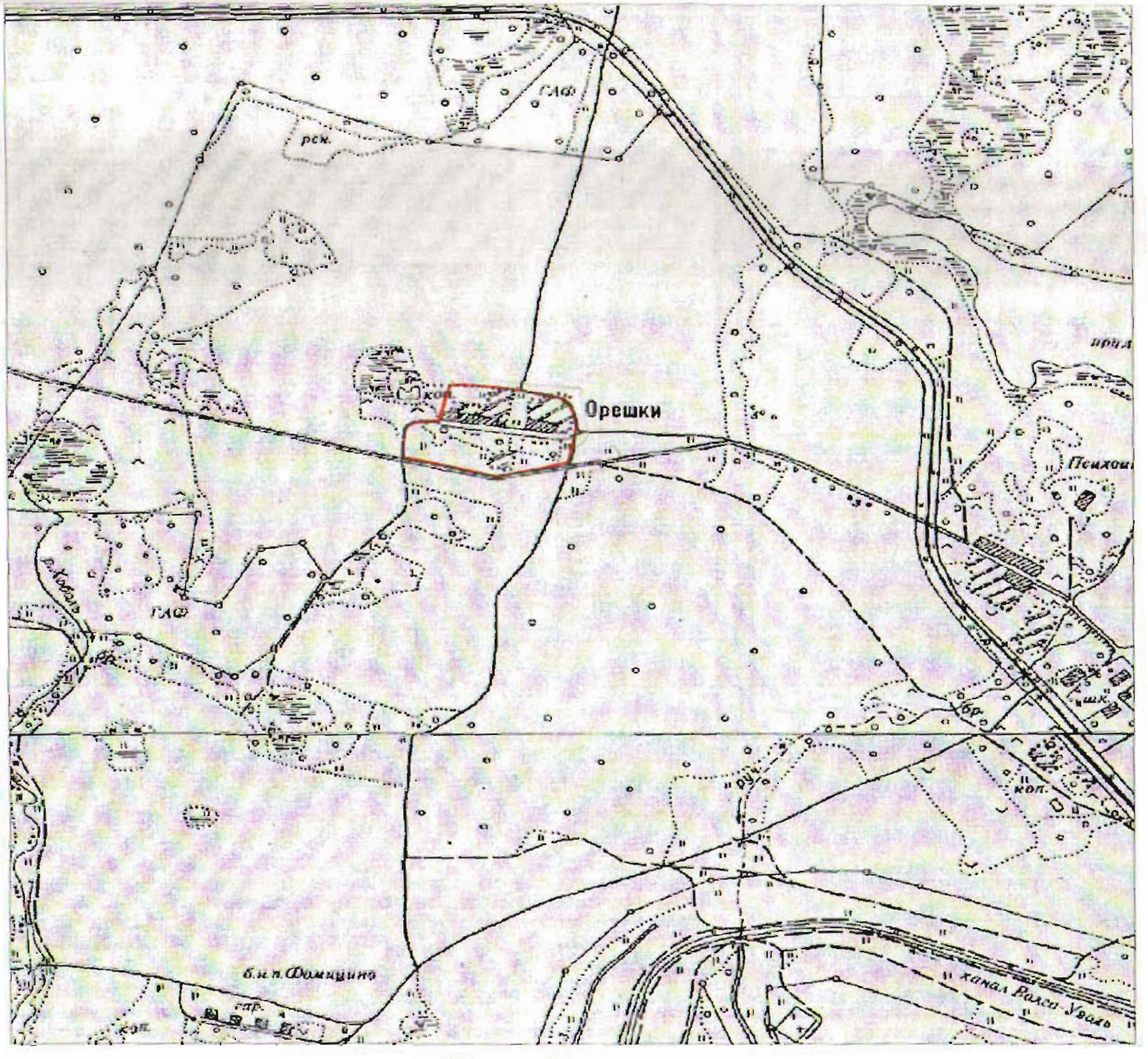


Масштаб 1:10000

Удостоверяю:
Гл. специалист территориального (межрайонного) отдела №8 Управления Роснедвижимости по Ивановской области

_____ М.В. Аникина

"21" мая 2006 г.

**Условные обозначения:**

граница населенного пункта

территории кадастрового района "Приволжский"

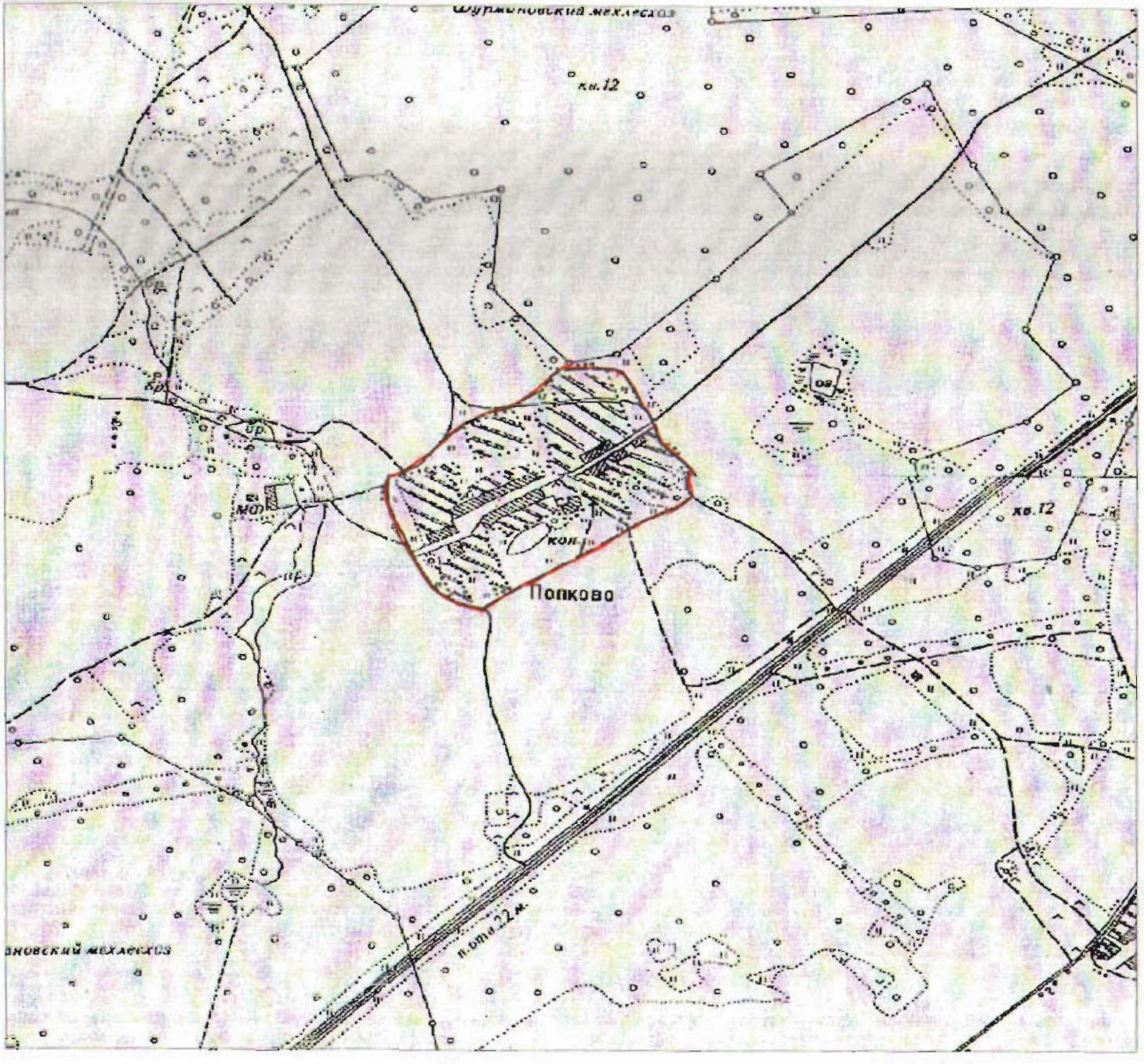


Масштаб 1:10000

Удостоверяю:
Гл. специалист территориального
(межрайонного) отдела №8
Управления Росреестра
по Ивановской области
_____ М.В. Аникина
"21" января 2016г.

**Условные обозначения:**

граница населенного пункта

Территория кадастрового района Приволжский

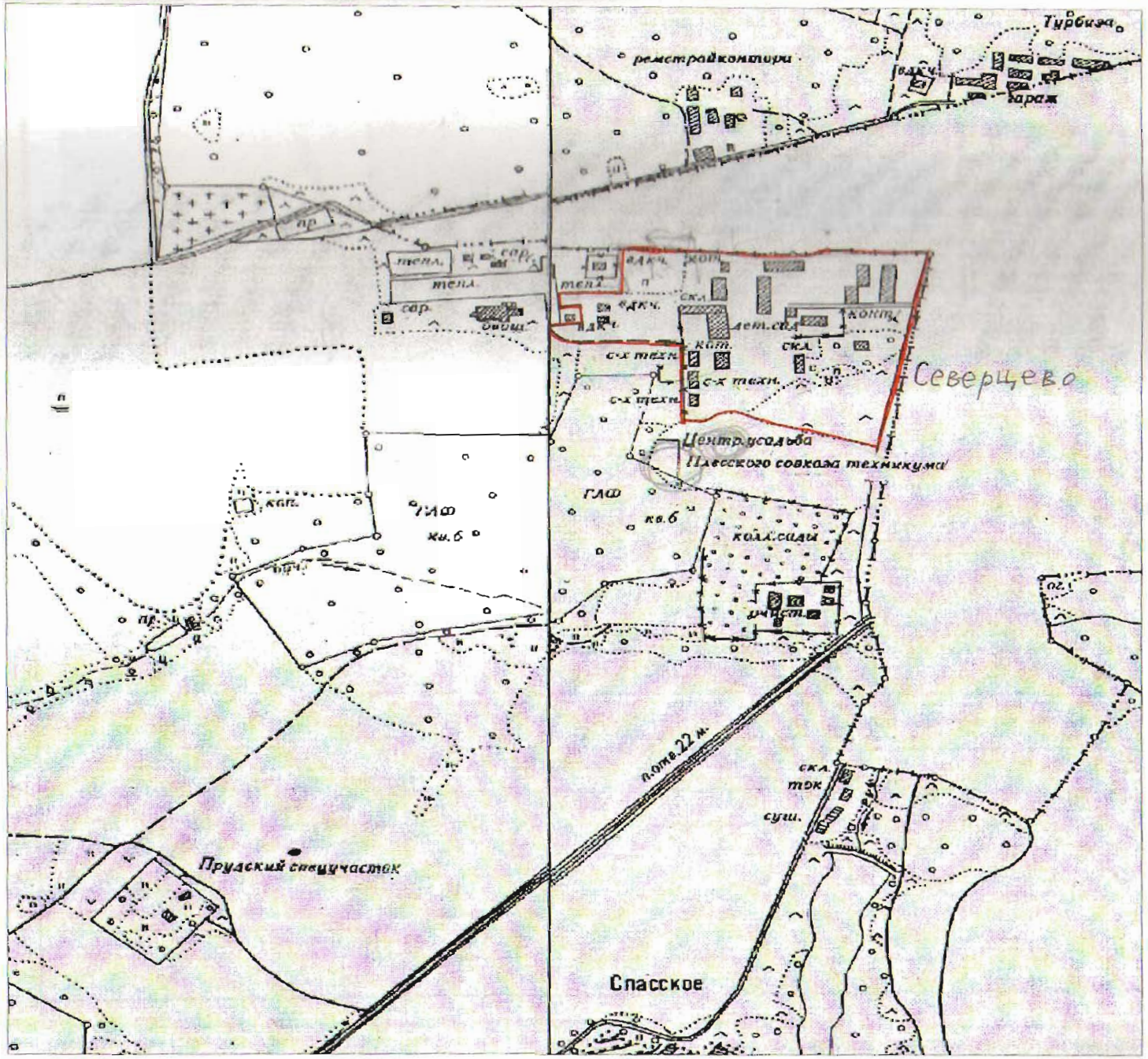


Удостоверяю:
Гл. специалист территориального (межрайонного) отдела №8
Управления Роспедвижимости
по Ивановской области
_____ М.В. Аникина
"21" марта 2006

**Условные обозначения:**

граница населенного пункта

Масштаб 1:10000

# Фрагмент кадастрвого плана территории кадастрового района "Приволжский"




Масштаб 1:10000

Удостоверяю:
Гл. специалист территориального (межрайонного) отдела №8 Управления Роснедвижимости по Ивановской области

_____ М.В.Аникина

"21" марта 2006г

**Условные обозначения:**

граница населенного пункта

Фрагмент кадастрового плана территории кадастрового района "Приволжский"

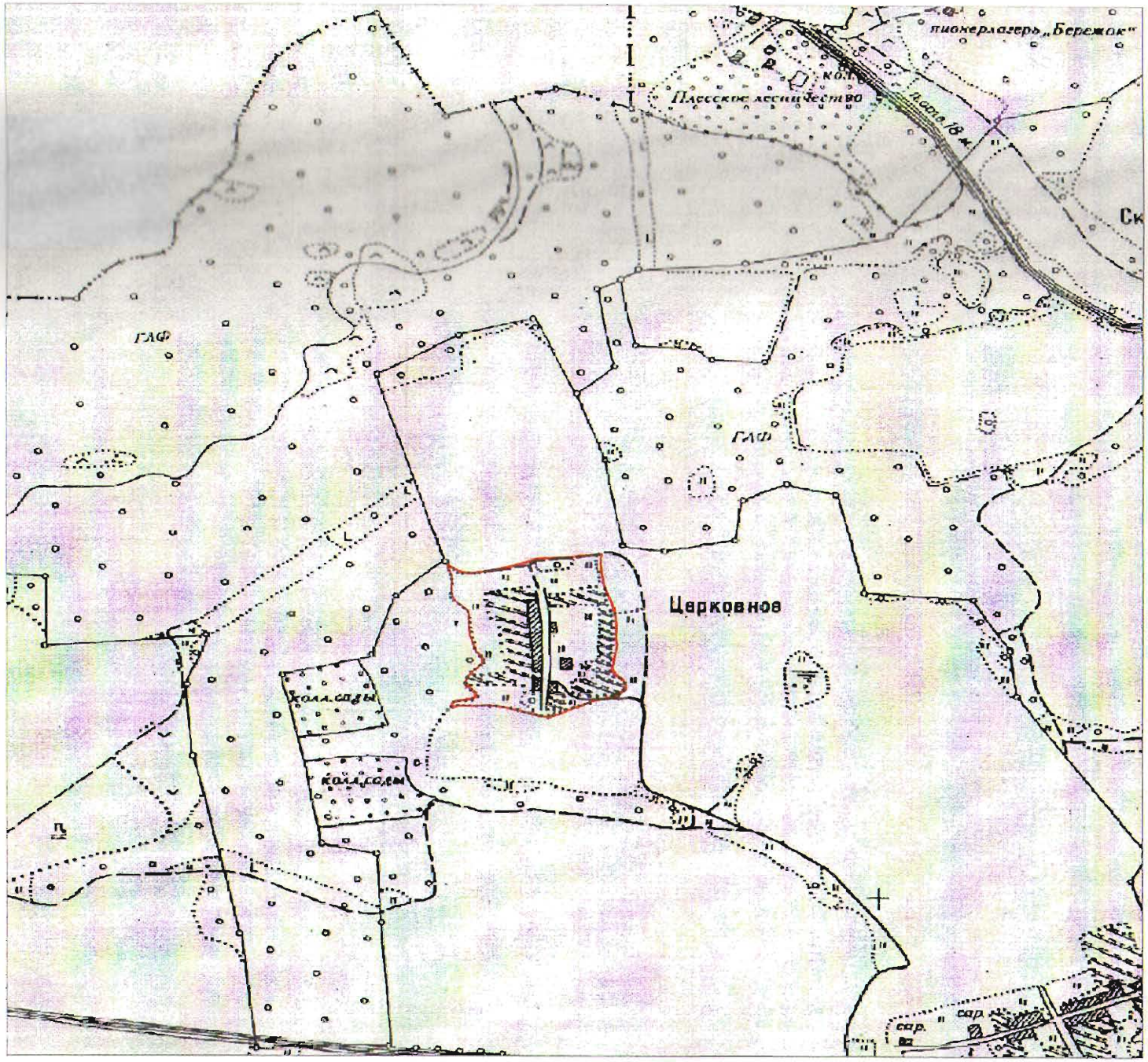


Масштаб 1:10000

Удостоверяю:
Гл. специалист территориального
(межрайонного) отдела №8
Управления Роснедвижимости
по Ивановской области
_____ М.В. Аникина
"21" марта 2006г

**Условные обозначения:**

граница населенного пункта

Фрагмент кадастрового плана территории кадастрового района "Приволжский"

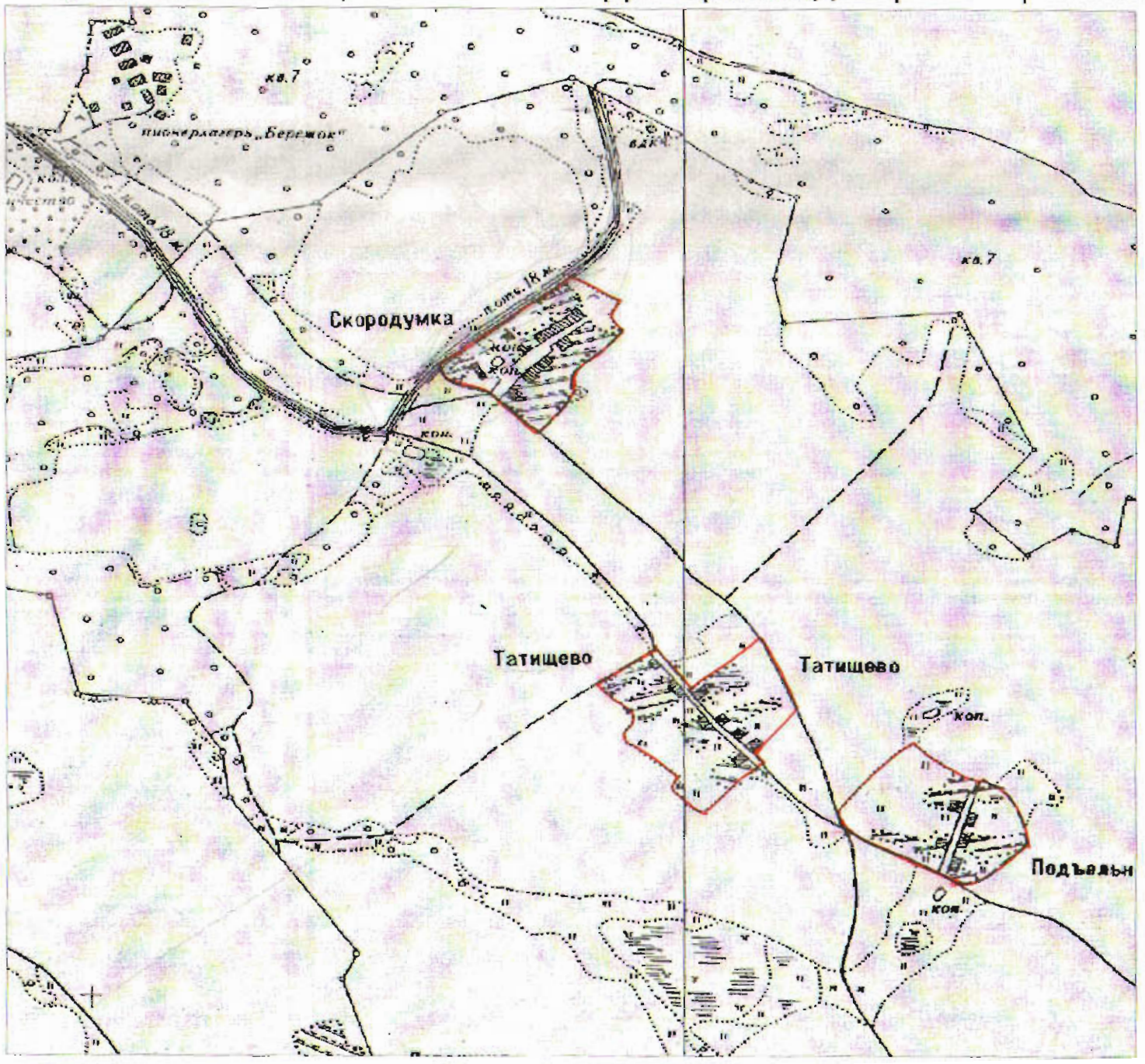


Масштаб 1:10000

Удостоверяю:
Гл. специалист территориального (межрайонного) отдела №8 Управления Роснедвижимости по Ивановской области
М.В. Аникина
"21" марта 2008 г.

**Условные обозначения:**

граница населенного пункта

267

МИНИСТЕРСТВО
ЭКОНОМИЧЕСКОГО РАЗВИТИЯ
РОССИЙСКОЙ ФЕДЕРАЦИИ

ФЕДЕРАЛЬНАЯ СЛУЖБА
ГОСУДАРСТВЕННОЙ РЕГИСТРАЦИИ,
КАДАСТРА И КАРТОГРАФИИ

**Управление Федеральной службы
государственной регистрации,
кадастра и картографии
по Ивановской области**

Кавалерийская ул., д. 5, г. Иваново, 153013
тел. (4932) 31-79-33, факс (4932) 53-50-31

25.06.2019 № 298

На № _____ от _____

Департамент строительства и
архитектуры Ивановской области

советнику отдела территориального
планирования и контроля за
градостроительной деятельностью

Е.Н. Смирновой

ул. Театральная, д. 16, к. 56,
г. Иваново, 153000.

Уведомление

Управление Федеральной службы государственной регистрации, кадастра и картографии по Ивановской области по Вашему заявлению от 21.06.2019 г. направляет:

- описание границы Плесского городского поселения;
- технический отчет о топографо-геодезических работах по выносу в натуру черты г. Плес Приволжского района Ивановской области;
- ортофотопланы, изготовленные ЗАО «Лимб» в 2009 г., масштаб 1:2000, аэрофотосъемка - 2009 г., система координат МСК-37;
- растры на г. Плес, изготовленные главным управлением геодезии и картографии при Совете Министров СССР, масштаб 1:2000, стереотопографическая съемка 1983 г.;
- растры на Приволжский район, изготовленные ВИСХАГИ МСХ СССР, масштаб 1:10000, аэрофотосъемка 1978 – 1983 г., корректура и дешифрирование 1984 г.

Приложение: DVD-R – диск 1 шт.

Начальник отдела В.Г. Заботлина

Кирдей Анна Николаевна
(4932) 31-79-01

**КОМИТЕТ ИВАНОВСКОЙ ОБЛАСТИ ПО ЛЕСНОМУ ХОЗЯЙСТВУ**

153012, г. Иваново, ул. Суворова, 44, т.ф. (4932) 32-80-81, т. 32-81-80

Исх. 2487-034/03-15

«04» 09 2019

На № 1 от 03.09.2019

**ВрИП Главы Плёсского городского поселения**

**Д.А. Натура**

**Советская ул., д. 9,**
**г. Плёс, Приволжский район,**
**Ивановская область**
**155555**

О предоставлении информации

**Уважаемый Денис Александрович!**

На Ваше обращение от 03.09.2019 № 1 о предоставлении информации по лесам, расположенным в границах Плёсского городского поселения, комитет Ивановской области по лесному хозяйству (далее – Комитет) сообщает следующее.

В государственном лесном реестре отсутствует информация о транспортной сети лесничеств, гидрографической сети водных объектов на территории лесничеств, наименованиях и площадях памятников природы и иных особо охраняемых природных территориях.

Информацию о защитных лесах, об их категориях, об эксплуатационных лесах, о резервных лесах, Комитет представит на основании заявления, (строго по установленной форме) на предоставлении выписки из государственного лесного реестра.

Форма заявления указана в приложении 4 к Административному регламенту исполнения государственной функции по ведению государственного лесного реестра и предоставления государственной услуги по предоставлению выписки из государственного лесного реестра (утвержден приказом Министерства природных ресурсов и экологии Российской Федерации от 31.10.2007 № 282).

В заявлении в графе «Прошу выдать сведения» необходимо указать информацию в соответствии с приказом Министерства природных ресурсов и экологии Российской Федерации от 30.10.2013 № 464 «Об утверждении перечня видов информации, содержащейся в государственном лесном реестре, предоставляемой в обязательном порядке, и условий ее предоставления», прописать запрашиваемую информацию - участковое лесничество, лесные кварталы, при наличии частей лесных кварталов – выделы.

В связи с выше изложенным, Комитет предлагает Вам перед подачей заявления о предоставлении выписки из государственного лесного реестра в Комитет, обратиться для получения подробной информации о местонахождении земельных участков в Фурмановское лесничество, расположенное по адресу: 155520, Ивановская обл., г. Фурманов, ул. Б. Фурмановская, д.72, телефоны 8-(49341) 2-07-46, 8-(49339) 3-23-75.

Приложение: на 1 л. в 1 экз.

**Председатель комитета** **М.Ю. Яковлев**

Н.С. Васильева
8 (4932)41-08-73, vasileva_ns@ivreg.ru

к Административному регламенту

Комитет Ивановской области по лесному хозяйству

**ЗАЯВЛЕНИЕ**

**О ПРЕДОСТАВЛЕНИИ ВЫПИСКИ ИЗ ГОСУДАРСТВЕННОГО ЛЕСНОГО РЕЕСТРА**

Прошу (сим) выдать сведения _____
(наименование запрашиваемой информации в соответствии с приказом
_____
Министерства природных ресурсов и экологии РФ от 30.10.2013 № 464 «Об утверждении перечня видов
_____
информации, содержащейся в государственном лесном реестре, предоставляемой в обязательном порядке, и условий ее предоставления»)
Лесничество _____
участковое лесничество _____
N квартала _____
N выдела _____
в виде выписки из государственного лесного реестра.

Анкета заинтересованного лица:

| N п/п | Заинтересованное лицо |
|---|---|
| 1 | Ф.И.О. физического лица/полное наименование юридического лица |
| | |
| 2 | ИНН или реквизиты документа, удостоверяющего личность (наименование, серия, номер, кем и когда выдан)/документы о регистрации юридического лица, ИНН, ОКПО) |
| | |
| 3 | Адрес постоянного места жительства или преимущественного пребывания (область, город, улица, дом, корпус, квартира, в случае временной регистрации указать также и его полный адрес) / юридический и фактический адреса |
| | |
| 4 | Ф.И.О. уполномоченного представителя, ИНН или реквизиты документа, удостоверяющего личность (наименование, серия, номер, кем и когда выдан) |
| 5 | Документ, подтверждающий полномочия доверенного лица (наименование, номер, дата) |
| | |
| 6 | Для получения сведений бесплатно/ сведений, отнесенных к категории ограниченного доступа (наименование, дата, номер, орган, издавший документ) |
| | |
| 7 | Контактный телефон |
| | |
| Место получения (адрес для доставки почтой) _____ | |

Подпись заинтересованного лица
/_____/ _____/
(Ф.И.О., подпись сотрудника, принявшего заявление)

Эл. 28.10.19
09:37

**КОМИТЕТ ИВАНОВСКОЙ ОБЛАСТИ ПО ЛЕСНОМУ ХОЗЯЙСТВУ**
**ОБЛАСТНОЕ ГОСУДАРСТВЕННОЕ КАЗЕННОЕ УЧРЕЖДЕНИЕ**
**«ФУРМАНОВСКОЕ ЛЕСНИЧЕСТВО»**
(ОГКУ «Фурмановское лесничество»)

155521, Ивановская область, г. Фурманов, ул. Б. Фурмановская, 72
Телефон: (49341) Тел/факс: (849341) 2-07-46
E-mail: furmanovles37@mail.ru
Приволжский район: 155550, г. Приволжск переулок К. Маркса, д. 7
Тел/факс: (849339) 4-23-75
E-mail: akpl1997@mail.ru

Исх. 28.10.2019 г. № 165

ВрИП Главы Плесского городского поселения Д.А.Натуре

Уважаемый Денис Александрович!

На Ваше письмо № 1 от 25.10.2019 года ОГКУ «Фурмановское лесничество» сообщает следующее.

Информацией о границах и площадях защитных, эксплуатационных и резервных лесов, расположенных на территории Плесского городского поселения, лесничество не располагает.

Все леса ОГКУ «Фурмановское лесничество» находятся в собственности Российской Федерации. По данным государственного лесного реестра (ранее предоставленных сведений) городских лесов числится 74 га.

Карта-схема нумерации квартальной сети, гидрографической сети водных объектов, находящихся на территории лесничества, прилагается.

Зам. Руководителя ОГКУ
«Фурмановское лесничество» В.В.Бобылев

Исполнитель: инженер по л/п Смирнова С.В. (49339)4-23-75

Администрация
Плесского городского поселения
Получено 28.10.19
Подпись

# Плёс

Миловка
Северцево
Выголово
Скородумка
Церковное
Шохонка
Аргишина
Спасское
Левашиха
Попково
Горшково
Утёс
Мальцево
Касимовка
Кренево
Орешки
Ногино
Еропкино
Поверстное
Режево
Новое
Климово

# ПЛАН

лесонасаждений,
окрашенный по преобладающим породам

**ОГКУ "ФУРМАНОВСКОЕ ЛЕСНИЧЕСТВО"**
**ПРИВОЛЖСКОЕ СЕЛЬСКОЕ**
**УЧАСТКОВОЕ ЛЕСНИЧЕСТВО**
**Плесский аграрный колледж**
**Ивановской области**

Лесоустройство 2017 г.
Масштаб 1 : 25 000
Общая площадь 769 га

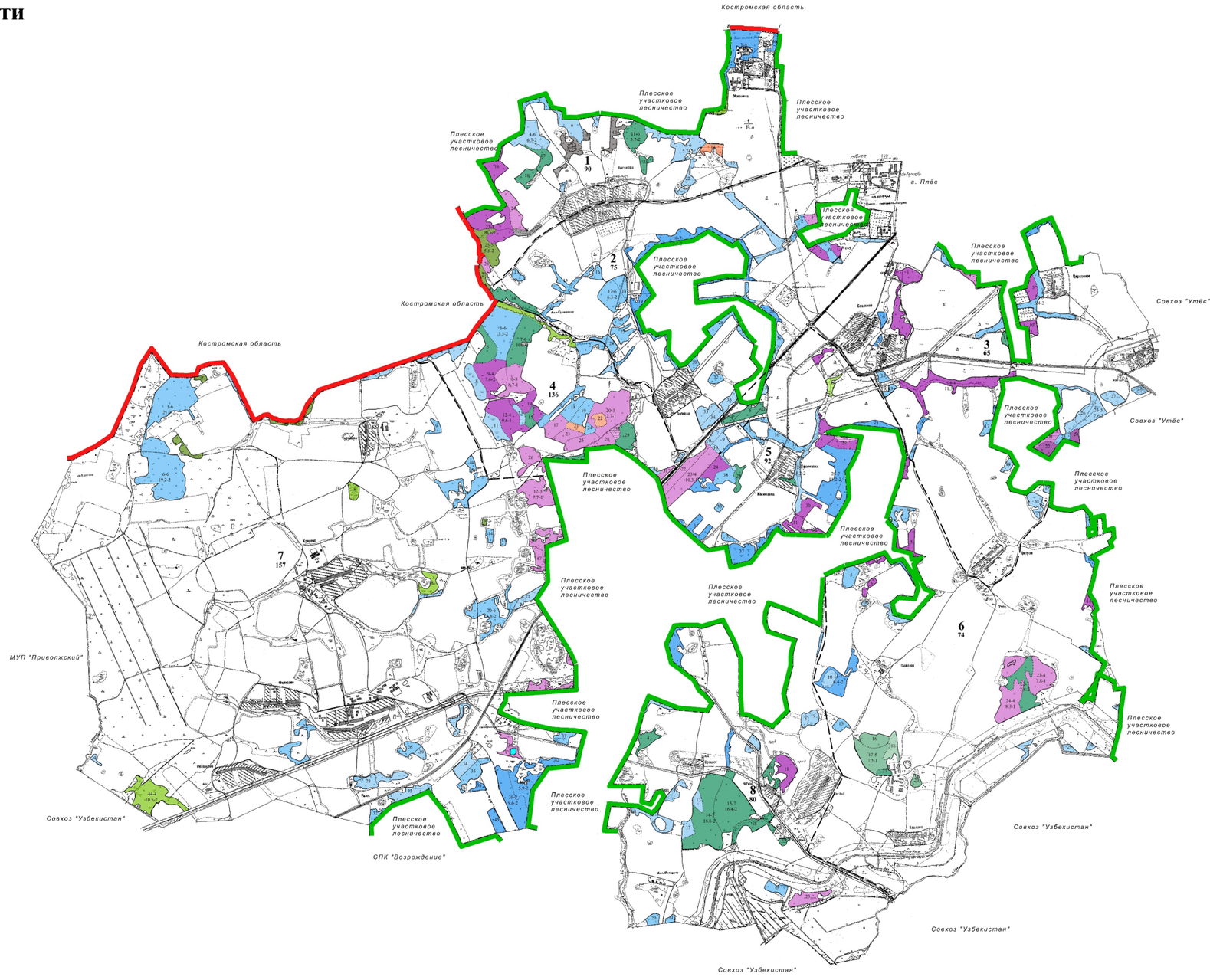
Костромская область
Плесское участковое лесничество
Костромская область
Костромская область
Плесское участковое лесничество
Плесское участковое лесничество
Плесское участковое лесничество

Правительство Ивановской области
Комитет Ивановской области по лесному хозяйству

# П Л А Н № 2

ЛЕСОНАСАЖДЕНИЙ

**окрашенный по преобладающим породам**

**Плёсского участкового лесничества**

**ОГКУ "ФУРМАНОВСКОЕ ЛЕСНИЧЕСТВО"**

**Ивановской области**

Лесоустройство 2012 г.

Масштаб 1 : 25 000

Общая площадь 1 322 га

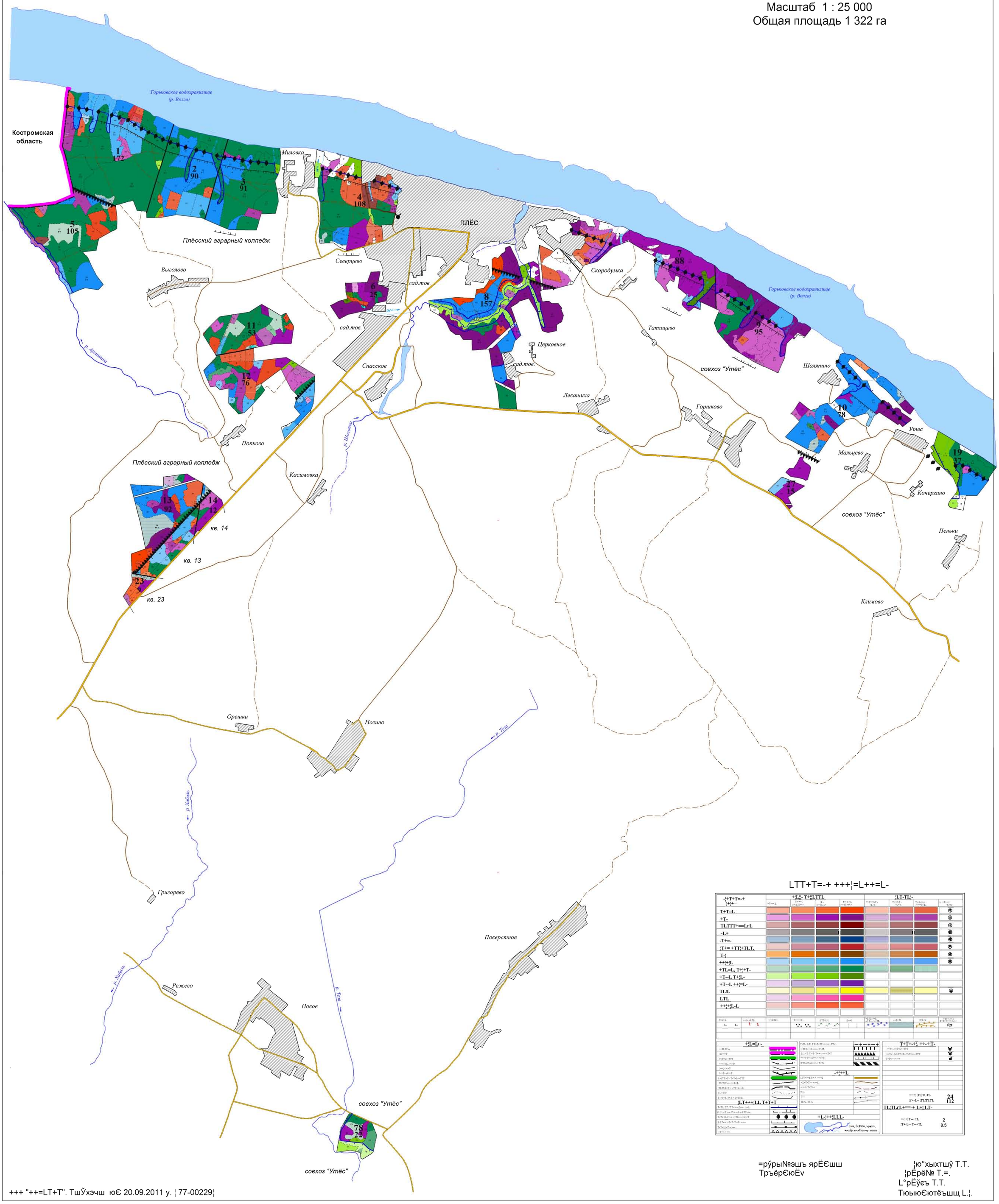


LTT+T=-+ +++¦=L++=L-



=рўры№эшъ ярЁЄшш
ТръёрЄюЁv

¦ю°хыхтшў Т.Т.
¦рЁрё№ Т.=.
L°рЁўєъ Т.Т.
Тюыю Єютёъшщ L.¦.

+++ "++=LT+T". ТшЎхэчш ю Є 20.09.2011 у. ¦ 77-00229¦

# КАРТА-СХЕМА

по целевому назначению лесов
и категориям защитности

**ОГКУ "ФУРМАНОВСКОЕ ЛЕСНИЧЕСТВО"**

**ПРИВОЛЖСКОЕ СЕЛЬСКОЕ**
**УЧАСТКОВОЕ ЛЕСНИЧЕСТВО**
**Ивановской области**

Лесоустройство 2017 г.
Масштаб 1 : 100 000
Общая площадь 5 401 га

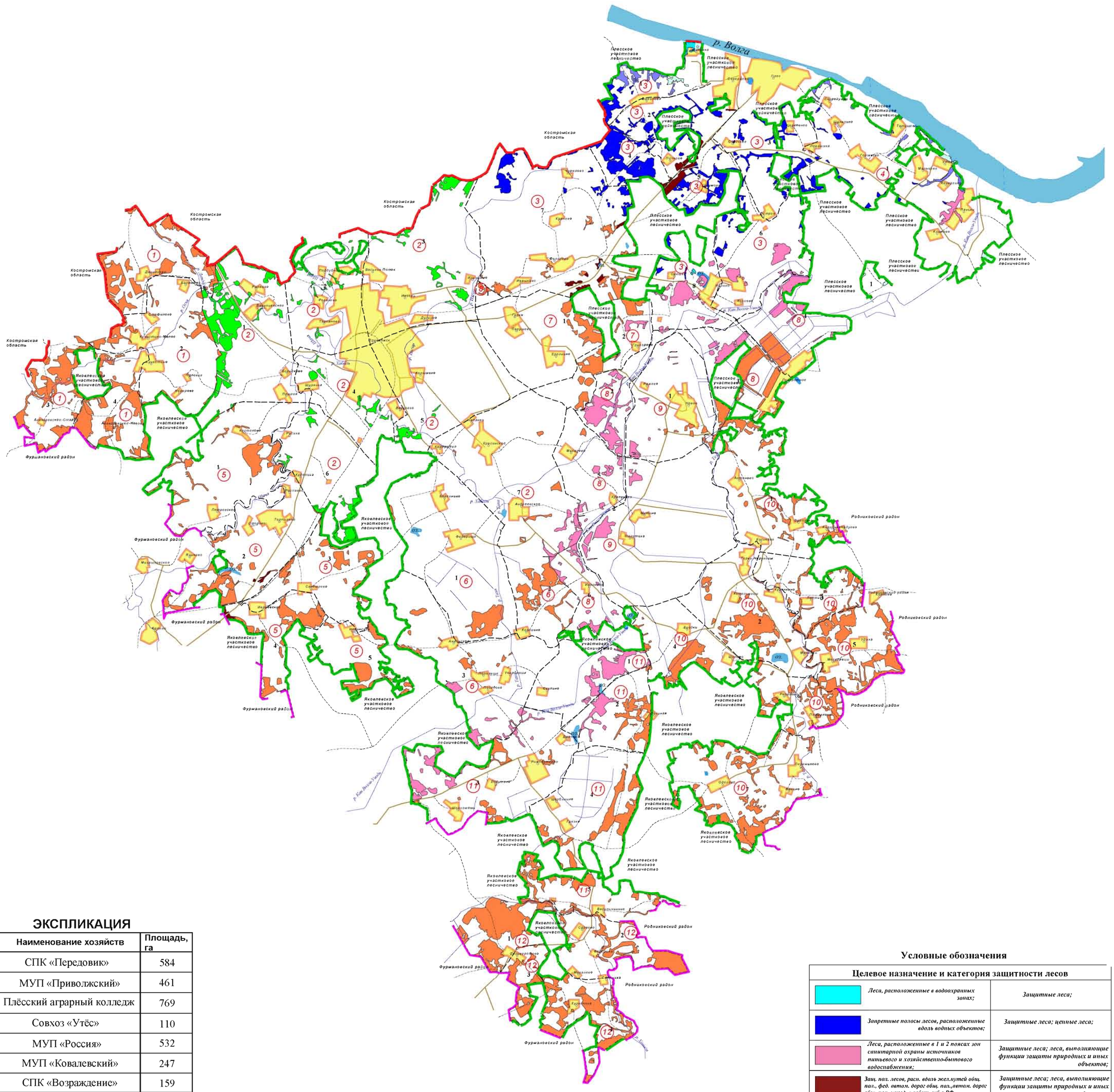


## ЭКСПЛИКАЦИЯ

| № | Наименование хозяйств | Площадь, га |
|---|---|---|
| 1 | СПК «Передовик» | 584 |
| 2 | МУП «Приволжский» | 461 |
| 3 | Плёсский аграрный колледж | 769 |
| 4 | Совхоз «Утёс» | 110 |
| 5 | МУП «Россия» | 532 |
| 6 | МУП «Ковалевский» | 247 |
| 7 | СПК «Возраждение» | 159 |
| 8 | Совхоз «Узбекистан» | 470 |
| 9 | СПК «Колос» | 83 |
| 10 | ЗАО совхоз «им. Хлебникова» | 884 |
| 11 | СПК «Рождественский» | 533 |
| 12 | СПК «Луч» | 569 |
| **Всего** | | **5401** |

## Условные обозначения

| Целевое назначение и категория защитности лесов | |
|---|---|
| *Леса, расположенные в водоохранных зонах;* | *Защитные леса;* |
| *Запретные полосы лесов, расположенные вдоль водных объектов;* | *Защитные леса; ценные леса;* |
| *Леса, расположенные в 1 и 2 поясах зон санитарной охраны источников питьевого и хозяйственно-бытового водоснабжения;* | *Защитные леса; леса, выполняющие функции защиты природных и иных объектов;* |
| *Защ. пол. лесов, расп. вдоль жел.путей общ. пол., фед. автом. дорог общ. пол.,автом. дорог общ. пол.,наход. в собст. суб.в РФ* | *Защитные леса; леса, выполняющие функции защиты природных и иных объектов;* |
| *Лесопарковые зоны* | *Защитные леса; леса, выполняющие функции защиты природных и иных объектов;* |
| *Леса, расположенные в 1,2,3 зонах округов санитарной (горно-санитарной) охраны лечебно-оздоровительных местностей и курортов* | *Защитные леса; леса, выполняющие функции защиты природных и иных объектов;* |
| *Нерестоохранные полосы лесов;* | *Защитные леса; ценные леса;* |
| *Эксплуатационные леса* | *Эксплуатационные леса* |

| | | | |
|---|---|---|---|
| | *Лесная дорога* | | *Квартальная просека* |
| | *Река* | | *Граница окружная* |
| | *Граница квартала* | | *Ручей* |
| *304 номер квартала* | | | *Автомобильная дорога* |
| | | | *Водоем* |

1 : 100 000

0м 1 000м 2 000м 3 000м 4 000м 5 000м

ИВАНОВСКАЯ ОБЛАСТЬ
ПРИВОЛЖСКИЙ РАЙОН

# П Л А Н Ш Е Т № 14

ЛЕСОУСТРОЙСТВО 2012 г.

ОГКУ "ФУРМАНОВСКОЕ ЛЕСНИЧЕСТВО"
ПЛЁССКОЕ УЧАСТКОВОЕ ЛЕСНИЧЕСТВО

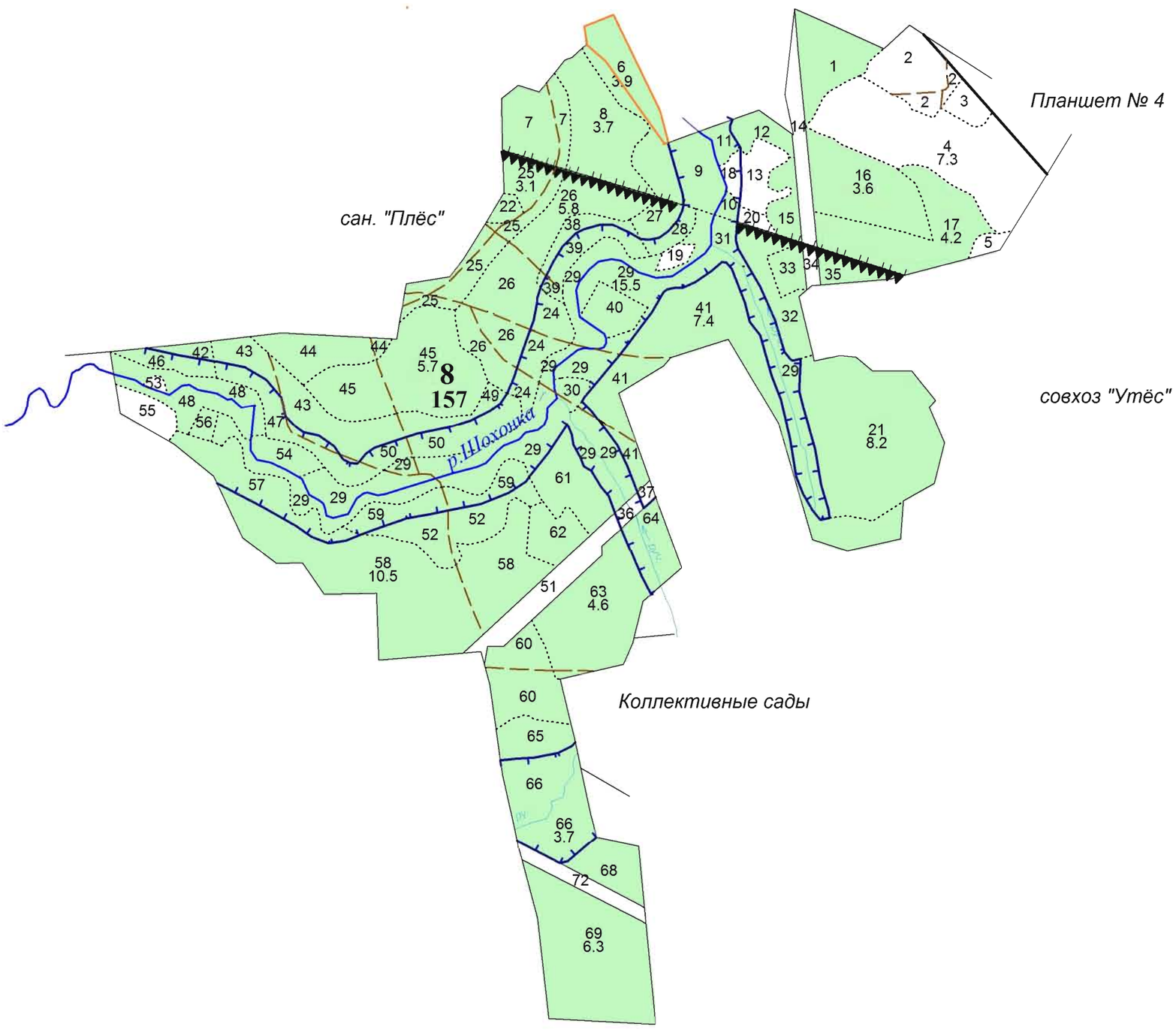


- ОЗУ

ООО "БОНИТЕТ". Лицензия от 20.09.2011 г. № 77-00229К

**Масштаб 1 : 10 000**

м 100 0 100 200 300 400 500 600 700 800 900 1000 м

Общая площадь 154 га

Ориентирован по истинному меридиану

Начальник партии Кошелевич С.С.
Таксаторы Карась С.Н.
Ашарчук В.В.
Волотовский А.Ю.

277

ёсское
тковое
ичество

Плёсское
участковое
лесничество

Скородумка

Татищево

Подъельново

Порошино

Горшково

ский аграрный
колледж

Плёсское
участковое
лесничество

Плёсское
участковое
лесничество

**Планшет 2**

**1**
**110**

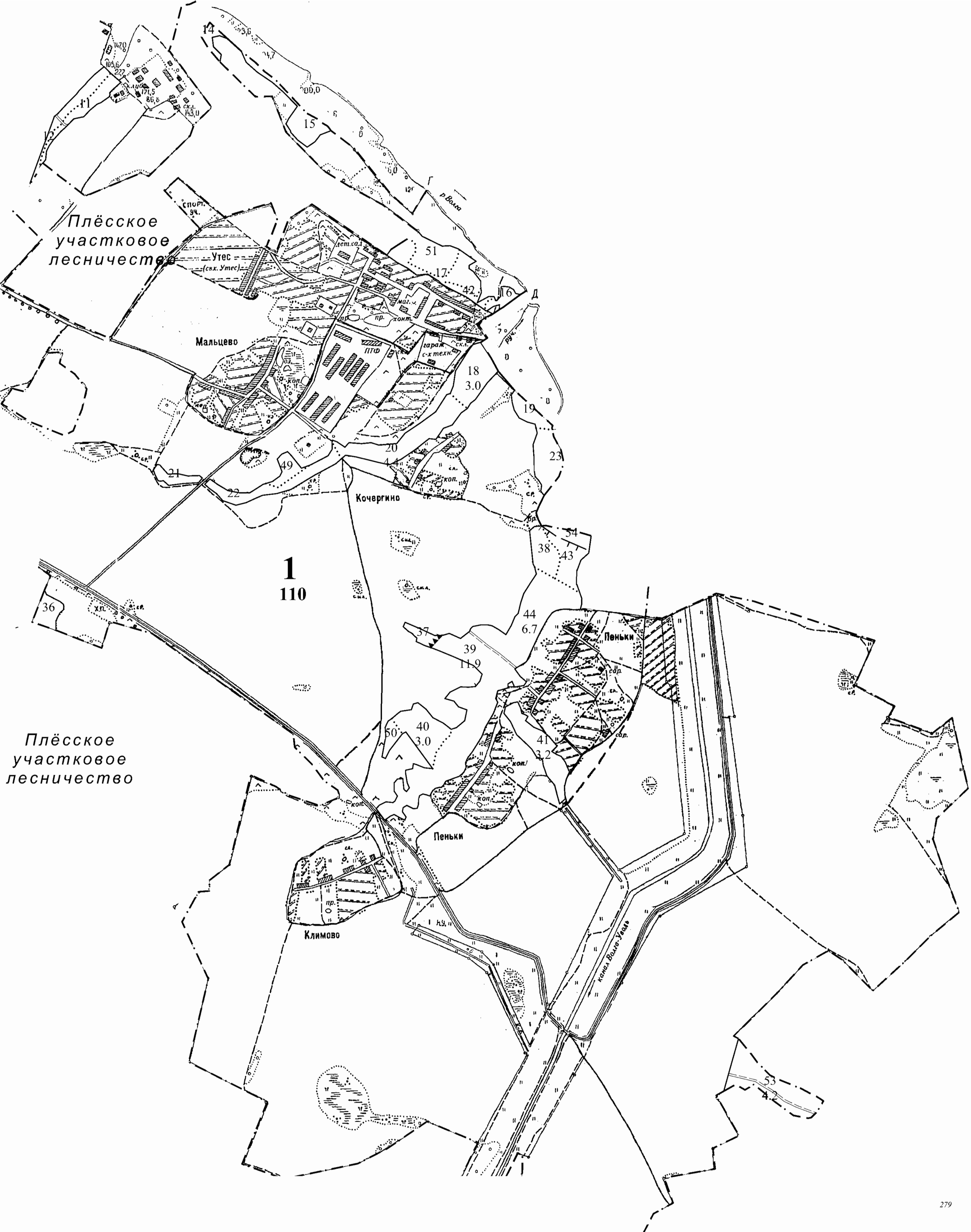
Плёсское участковое лесничество
Утес
(свх. Утес)
Мальцево
Кочергино
Пеньки
Климово
Плёсское участковое лесничество
1
110
р. Волга
канал Волга-Уводь
14
15
11
12
51
17
42
16
18
3.0
19
20
4.4
21
22
49
23
54
38
43
36
44
6.7
37
39
11.9
40
3.0
50
41
3.2
53
4.2

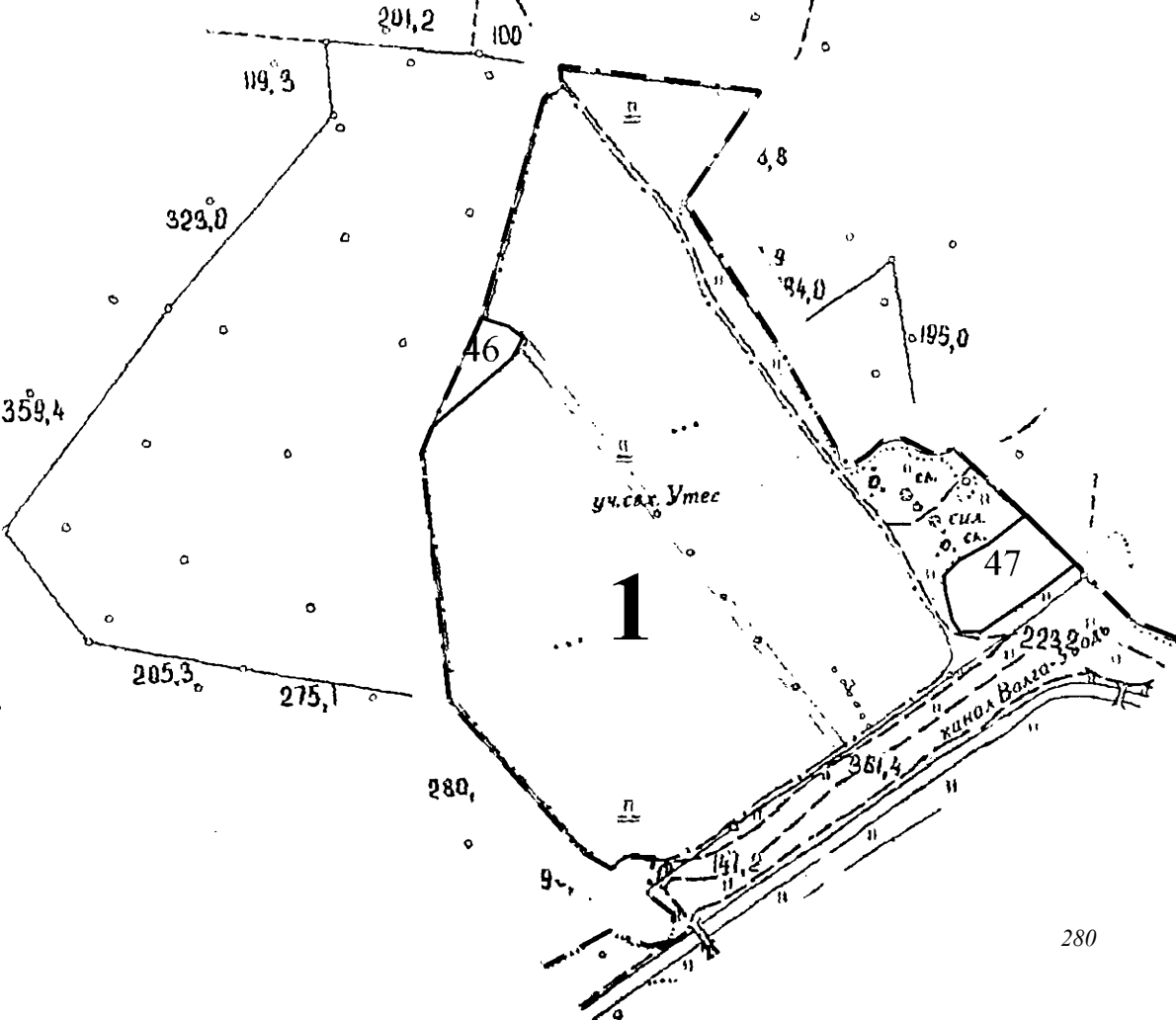
201,2
100
119,3
323,0
359,4
205,3
275,1
280,
46
уч.сех. Утес
1
47
195,0
223,2
канал Волга-Зволь
361,4
141,2

# ПЛАН

лесонасаждений
участков лесного фонда

## ОГКУ "ФУРМАНОВСКОЕ ЛЕСНИЧЕСТВО"

## ПРИВОЛЖСКОЕ СЕЛЬСКОЕ УЧАСТКОВОЕ ЛЕСНИЧЕСТВО

## Совхоз "Утес"

## Ивановской области

Лесоустройство 2017 г.
Масштаб 1 : 25 000
Общая площадь 110 га

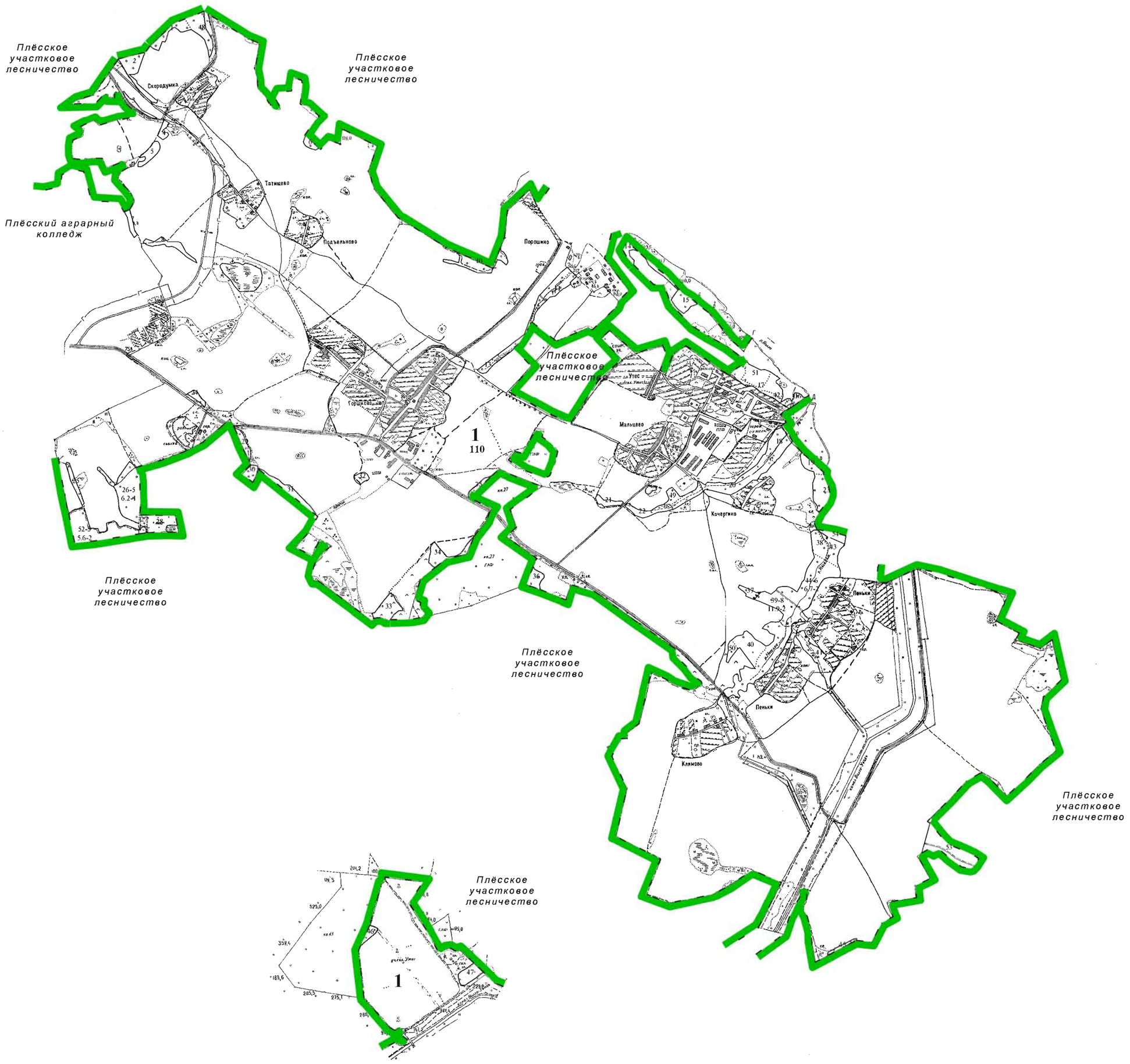


## Условные обозначения

| Болота | Вырубки | Сенокосы | Прогалины | Кладбище | Ветровал | Пасеки | Пашня | Гари, погибшие нас. |
|---|---|---|---|---|---|---|---|---|

| ГРАНИЦЫ | | | |
|---|---|---|---|
| | Квартальных просек | | Защитных полос |
| | Выдела | | Кварталов |
| | Пр. защитных лесов | | ОЗУ |
| | Водоохранных зон | | Окружных границ |
| | Областей | | Лесничеств |
| | Районов | | Участк. лесничеств |

| ИНФРАСТРУКТУРА | |
|---|---|
| АВТОМОБИЛЬНЫЕ ДОРОГИ | |
| ГРУНТОВЫЕ ДОРОГИ | |
| ДОРОГИ ЛЕСНЫЕ | |
| ТРОПЫ | |
| ЛЭП | |
| ЛИНИЯ СВЯЗИ | |

ГИДРОГРАФИЯ

Реки, ручьи, озера и каналы

номер выдела 3 - 4 класс возраста
площадь 34 - 1 бонитет

34 НОМЕР КВАРТАЛА
256 ПЛОЩАДЬ

1 : 25 000

0м 500м 1 000м 1 500м 2 000м 2 500м

# ПЛАНШЕТ №1

*Лесоустройство 2017 г.*

**Ивановская область**
**Приволжский район**

**Фурмановское лесничество**
**Приволжское сельское участковое лесничество**
**Плёсский аграрный колледж**

*Костромская область*

*Плесское участковое лесничество*

*Плесское участковое лесничество*

*К. обл.*

***Планшет 3***

***Планшет 2***

*Начальник лесоустроительной партии* *А.С.Смирнов*

*Составил : инженер* *С.А.Трошичев*

План составлен с использованием ГИС - технологии програмного комплекса Topol L, данных землеустройства предоставленных Росриестра, данных ДЗЗ.

0м 100м 200м 300м 400м 500м 600м 700м 800м 900м 1 000м

**Масштаб**
**1 : 10 000**

- ОЗУ

*ООО "Костромалесинвентаризация"*

# ПЛАНШЕТ №5

*Лесоустройство 2017 г.*

**Ивановская область**
**Приволжский район**

**Фурмановское лесничество**
**Приволжское сельское участковое лесничество**
**Плёсский аграрный колледж**

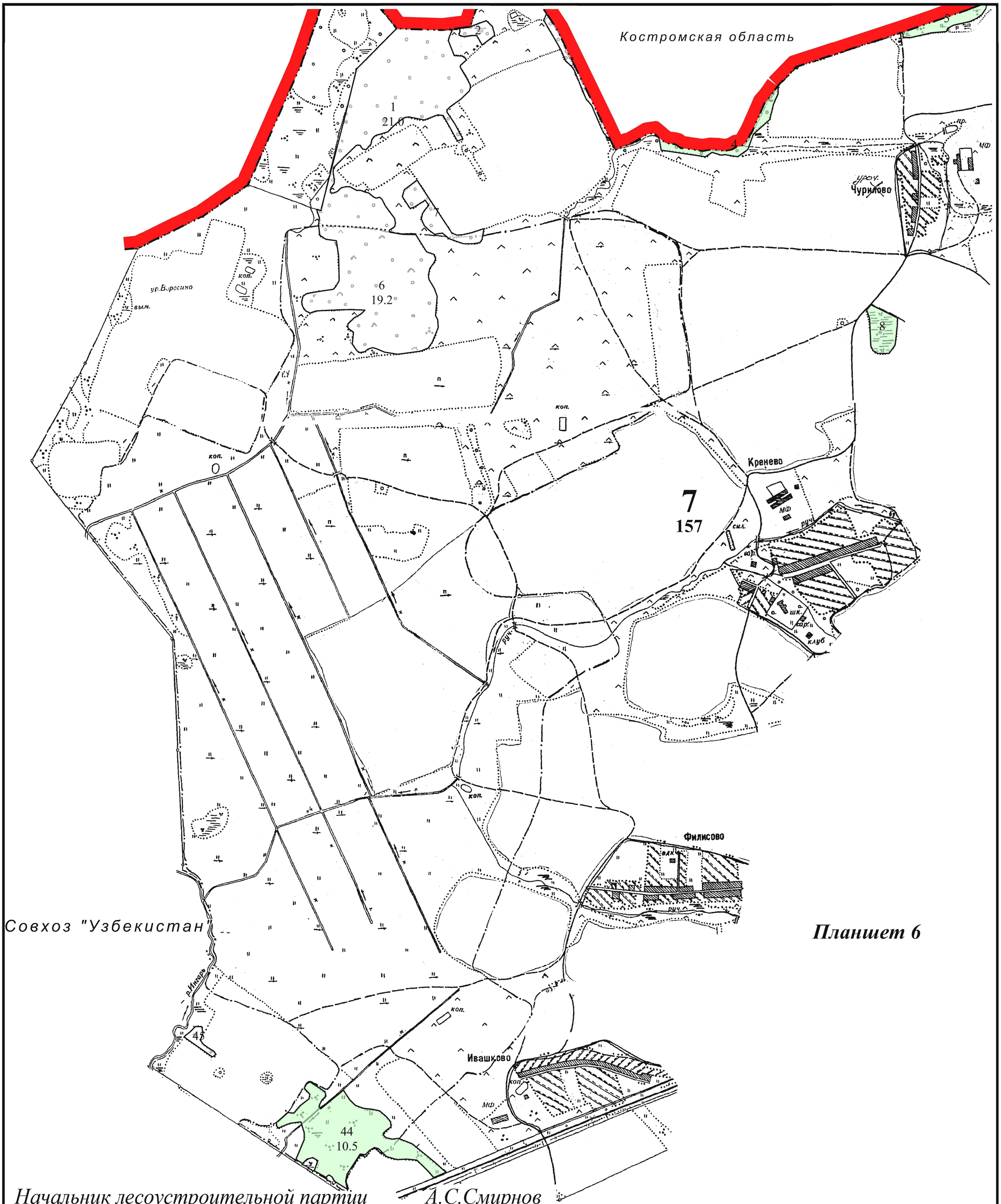


***Планшет 6***

*Начальник лесоустроительной партии* *А.С.Смирнов*
*Составил : инженер* *С.А.Трошичев*

План составлен с использованием ГИС - технологии программного комплекса Topol L, данных землеустройства предоставленных Росриестра, данных ДЗЗ.

0м 100м 200м 300м 400м 500м 600м 700м 800м 900м 1 000м

**Масштаб**
**1 : 10 000**

- ОЗУ

*ООО "Костромалесинвентаризация"*

Костромская область

1
21.0

2

3

4

5

6
19.2

7
157

8

43

44
10.5

Кренево

Чурилово

Филисово

Ивашково

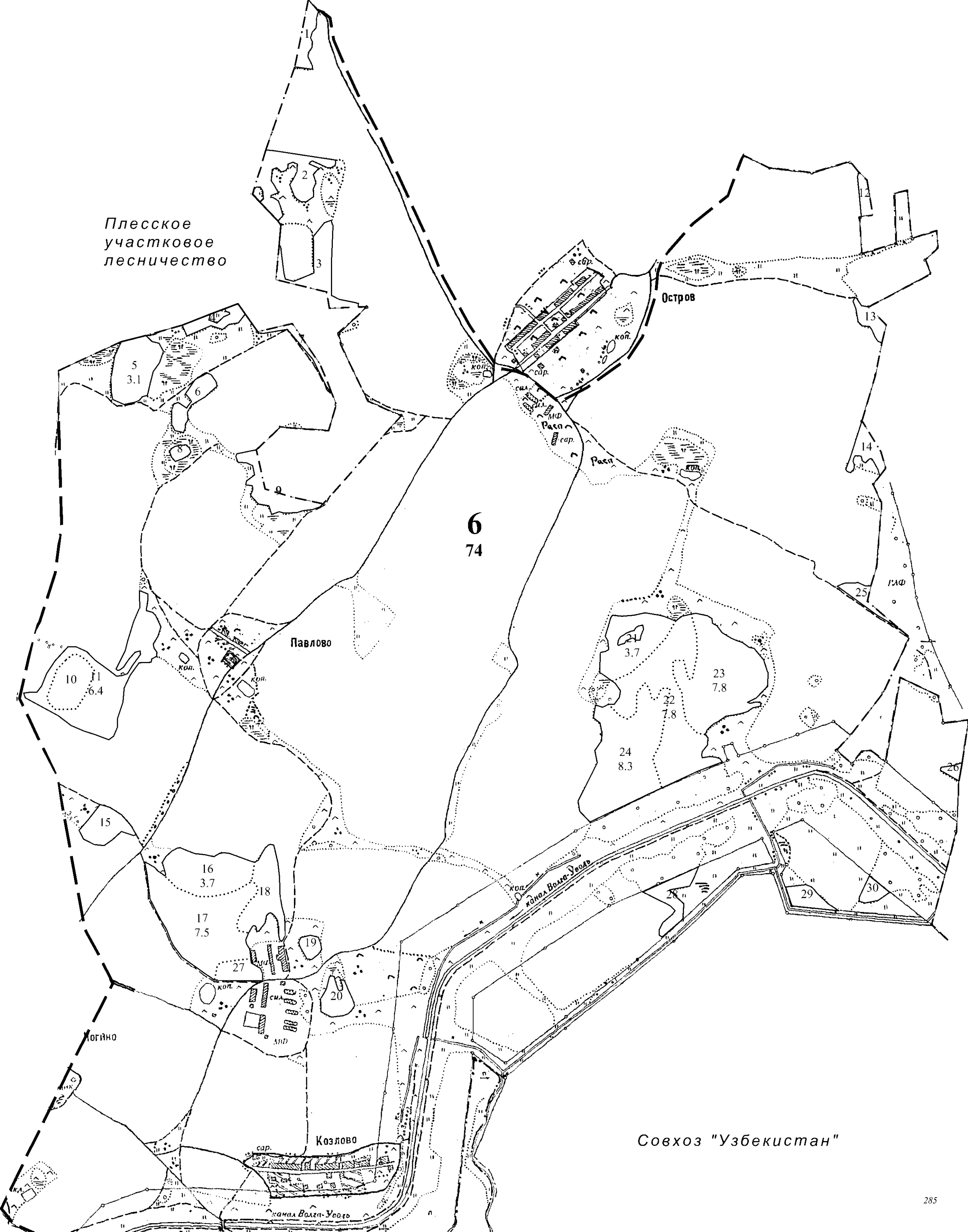
Плесское
участковое
лесничество
Остров
Павлово
Козлово
Логино
Совхоз "Узбекистан"
6
74
канал Волга-Уводь
1
2
3
4
5
3.1
6
8
9
10
11
6.4
12
13
14
15
16
3.7
17
7.5
18
19
20
21
3.7
22
7.8
23
7.8
24
8.3
25
26
27
28
29
30

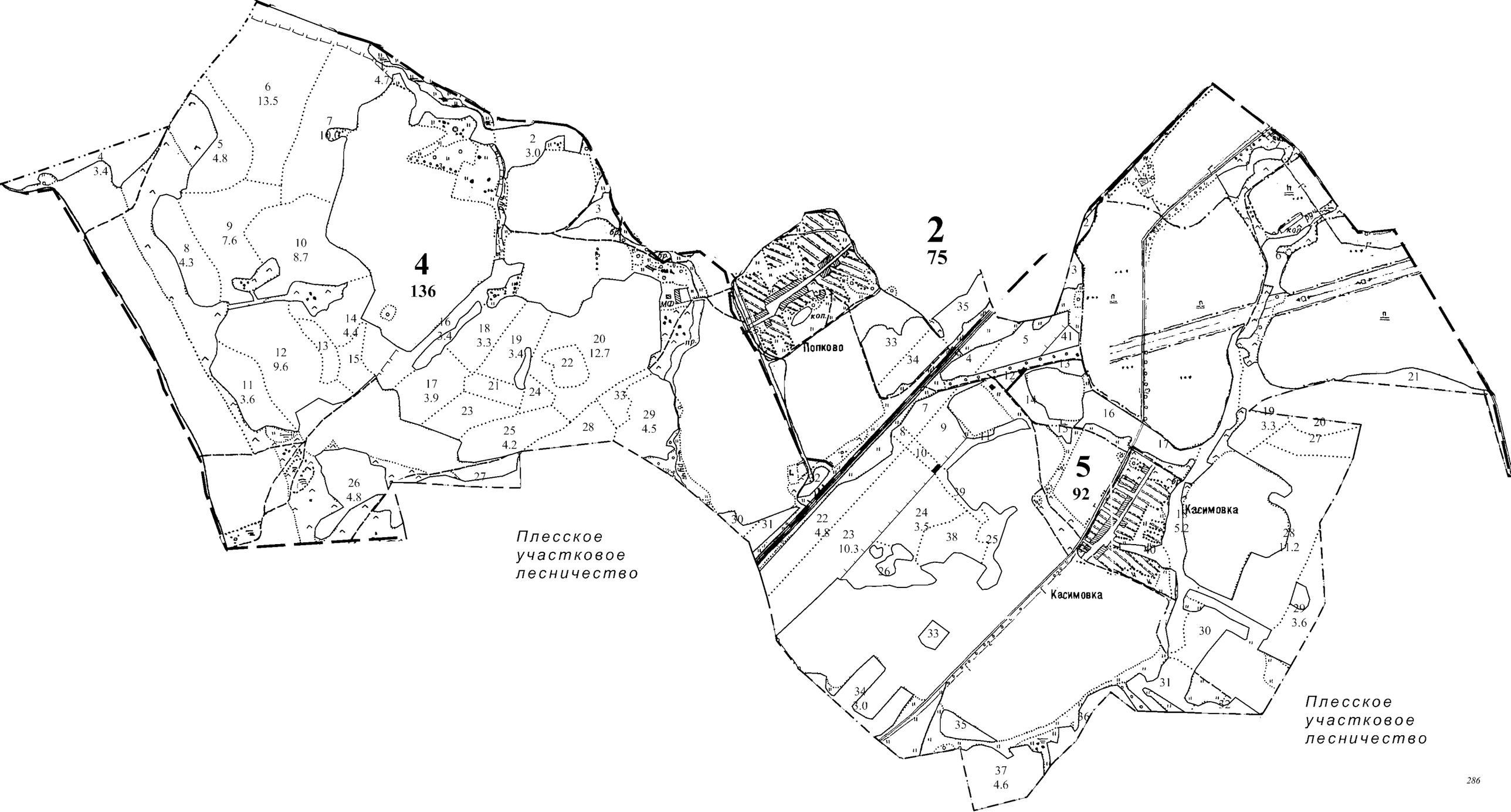
4
136
2
75
5
92
Попково
Касимовка
Касимовка
Плесское участковое лесничество
Плесское участковое лесничество

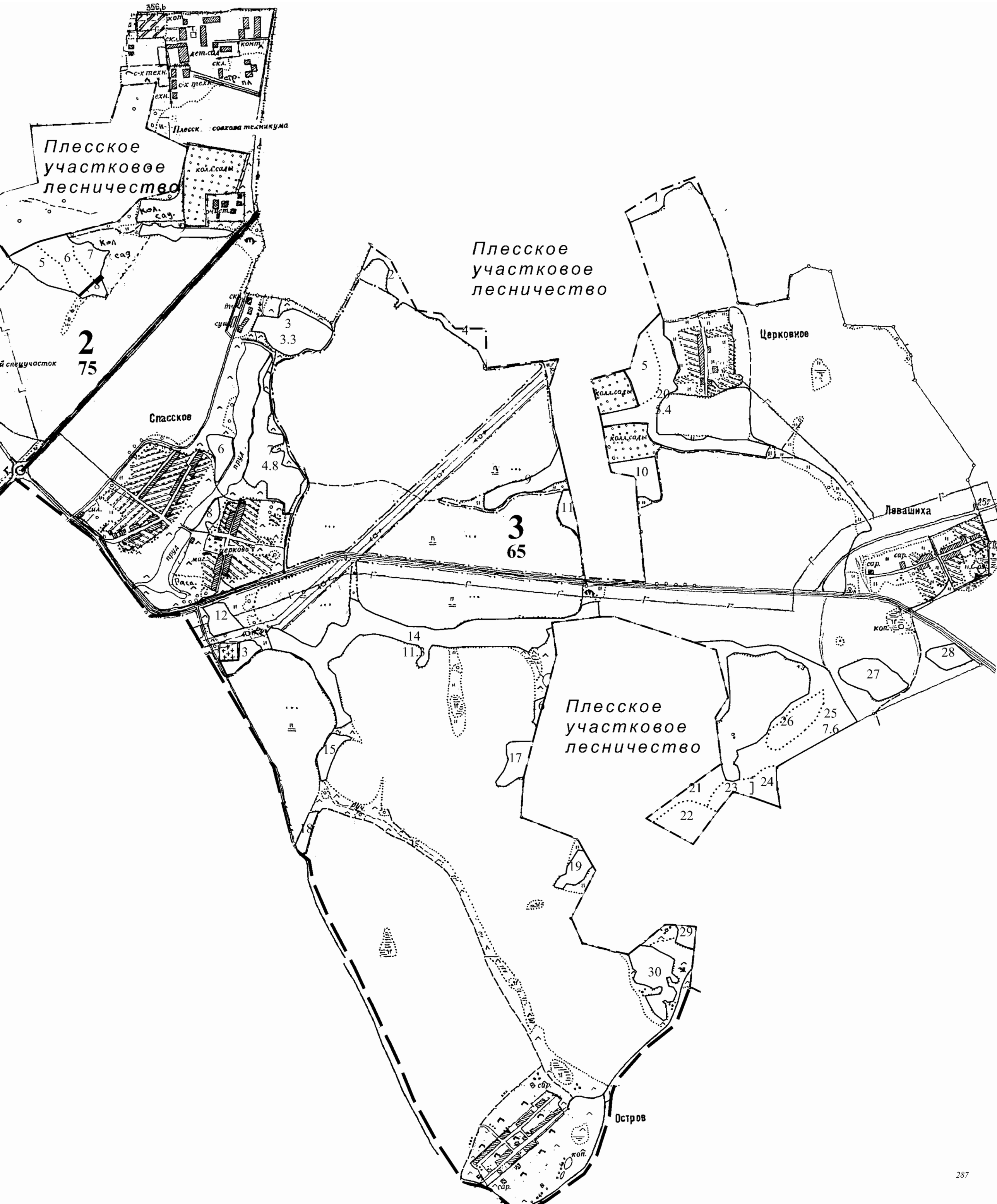
Плесское участковое лесничество
Плесское участковое лесничество
Плесское участковое лесничество
Спасское
Церковное
Левашиха
Остров
2
75
3
65
356,6
Плесск. совхоза техникума
колл.сады
Кол. сад.
Кол сад
пруд
церковь
Раса
сар.
коп.

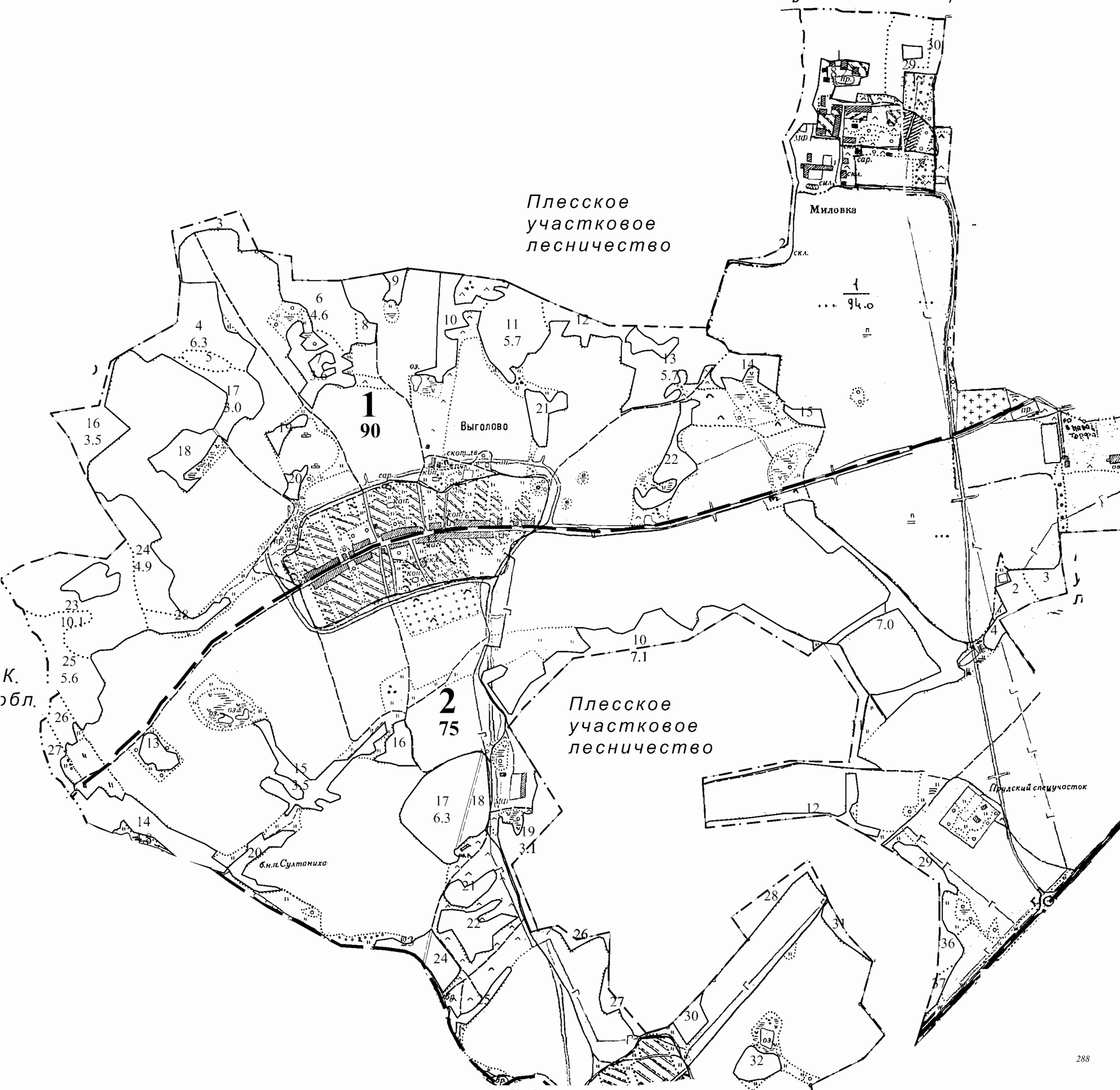
Плесское
участковое
лесничество
Миловка
Выголово
1
90
2
75
Плесское
участковое
лесничество
Прудский спецучасток
б.н.п.Султаниха
К.
обл.

*Плесское участковое лесничество*

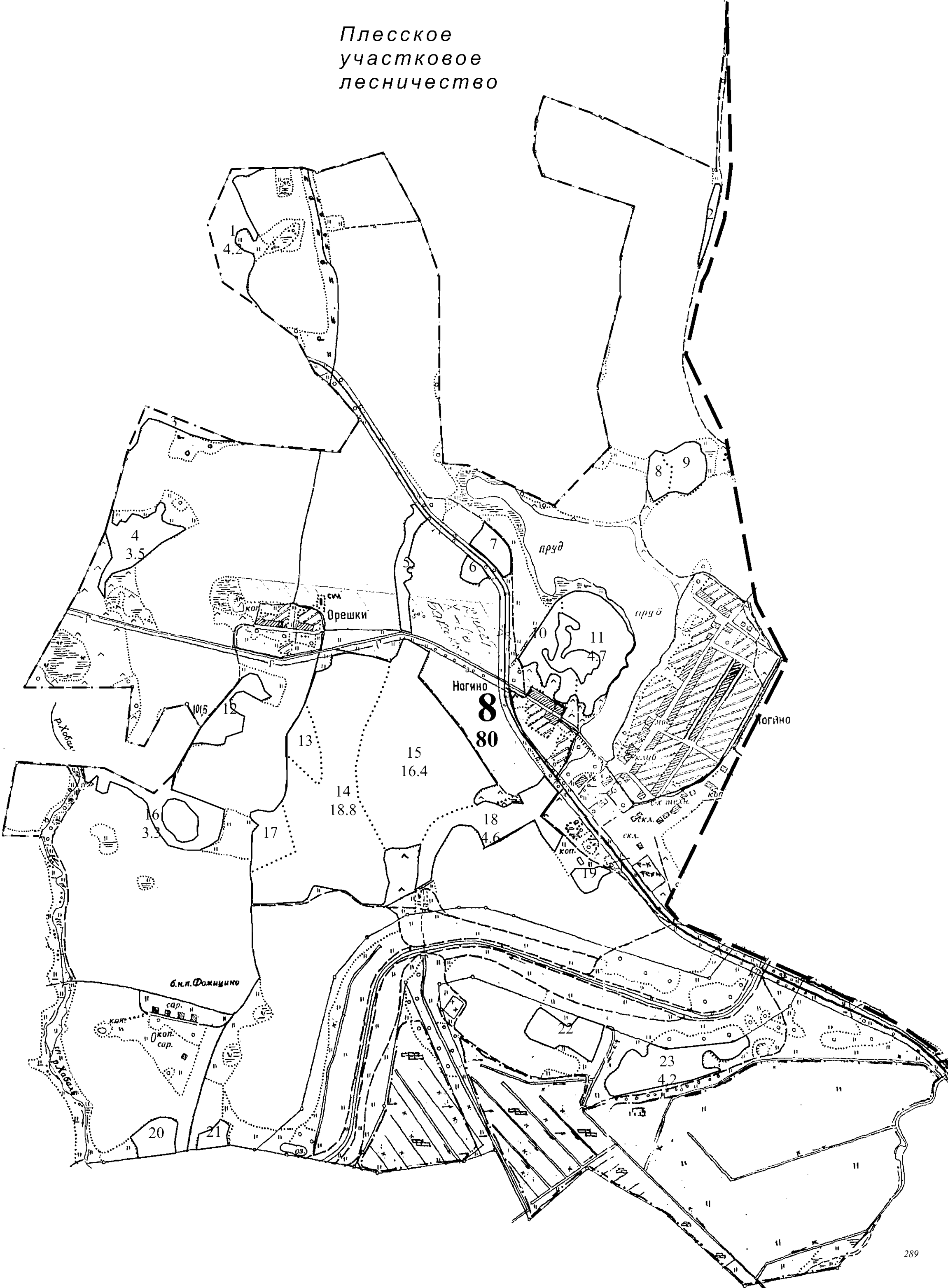

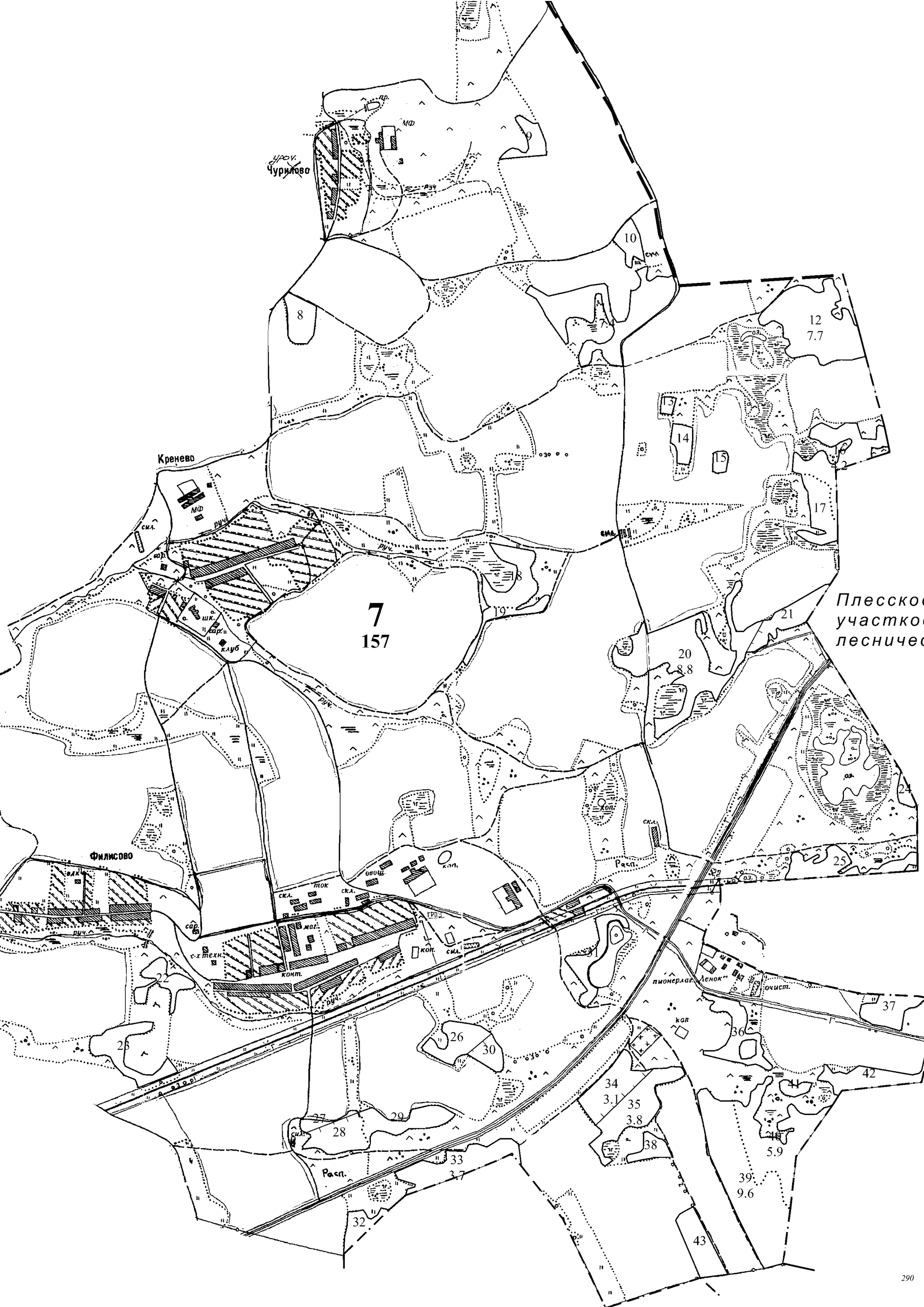

Чурилово
Кренево
Филисово
7
157
Плесское
участково
лесничест

# КОМИТЕТ ИВАНОВСКОЙ ОБЛАСТИ ПО ЛЕСНОМУ ХОЗЯЙСТВУ

153012, г. Иваново, ул. Суворова, 44, тел. 8 (4932) 328081, les@ivanovoobl.ru

Исх. ВН-404-034/06-15
«30» 04 2021 г.

На поручение (п.1) от 14.04.2021-
Вх. Уведомление № СВ-4853-1-78
от 09.04.2021 (исх. №12)

Начальнику Департамента
строительства и архитектуры
Ивановской области

Батурину А.Ю.

О рассмотрении проекта внесения изменений
в Генеральный план Плесского городского
поселения Приволжского муниципального района

Уважаемый Александр Юрьевич!

Комитет Ивановской области по лесному хозяйству (далее – Комитет) в соответствии с постановлением Правительства Ивановской области от 27.06.2012 №217-п, рассмотрев обращение Администрации Плесского городского поселения Приволжского муниципального района от 08.04.2021 № 12, о согласовании проекта внесения изменений в генеральный план Плесского городского поселения Приволжского муниципального района Ивановской области, УИН–24620104020203032021040 11, (далее – Проект), сообщает следующее.

По границам населенных пунктов: г. Плес, с. Пеньки, с. Ногино, с. Северцево, с. Утес, д. Выголово, д. Горшково, д. Ивашково, д. Климово, д. Козлово, д. Кочергино, д. Кренево, д. Левашиха, д. Мальцево, д. Орешки, д. Попково, д. Скородумка, д. Татищево, д. Филисово, д. Церковное, д. Шаляпино, входящих в состав поселения, Комитет дополнений и замечаний не имеет.

Одновременно информирует, что в границы населенных пунктов Плесского городского поселения Приволжского муниципального района Ивановской области, включены территории, относящиеся к землям лесного фонда Фурмановского лесничества, а именно:

в границы с. Миловка включена часть выдела 1, расположенная в 1 квартале ОГКУ «Фурмановское лесничество», Приволжское сельское участковое лесничество, Плёсский аграрный колледж;

в границы д. Касимовка включен выдел 40, часть выдела 18, расположенные в 5 квартале ОГКУ «Фурмановское лесничество», Приволжское сельское участковое лесничество, Плёсский аграрный колледж;

в границы д. Спасское включен выдел 8, расположенный в 3 квартале ОГКУ «Фурмановское лесничество», Приволжское сельское участковое лесничество, Плёсский аграрный колледж.

На публичной кадастровой карте содержатся сведения о земельных участках с кадастровыми номерами: 37:13:033301:52, 37:13:033301:89, 37:13:033301:93, 37:13:033301:518, 37:13:033301:532, 37:13:033301:533, 37:13:033301:537, 37:13:033301:556 с категорией земель – «земли населенных пунктов». По представленным координатам в границы населенного пункта с. Утес они не включены.

Границы Фурмановского лесничества установлены приказом Федерального агентства лесного хозяйства (далее – Рослесхоз) от 03.08.2017 № 412 «Об установлении границ Фурмановского лесничества в Ивановской области».

Не на всех картографических материалах Проекта отображены границы лесничеств.

Земельные участки с кадастровыми номерами: 37:13:033017:170, 37:13:033029:718, 37:13:033029:716, 37:13:033029:715, 37:13:033029:714, 37:13:033029:125, 37:13:033029:126, 37:13:033029:127, 37:13:033002:245, 37:13:033002:247, 37:13:033101:1, 37:13:033101:2, 37:13:033101:129, 37:13:033101:130, 37:13:033101:131, 37:13:033101:132, 37:13:033101:133, 37:13:033101:134, 37:13:033101:470, 37:13:033101:469, 37:13:033101:325, 37:13:033101:226, 37:13:033402:29, 37:13:000000:1075, 37:13:033029:384, 37:13:033029:387, 37:13:033029:389, 37:13:033029:386, 37:13:033029:385, 37:13:033005:7, 37:13:033005:8, 37:13:033005:1, 37:13:033018:32, 37:13:033018:34, 37:13:033018:37, 37:13:033018:78, 37:13:033018:79, 37:13:033018:80, 37:13:033018:81, 37:13:033018:82, 37:13:033018:83, 37:13:033018:84, 37:13:033018:85, 37:13:033404:81, 37:13:032203:133, 37:13:033001:232, 37:13:033001:230, 37:13:033001:231, 37:13:033001:354, 37:13:033001:206, 37:13:033008:9, 37:13:033010:76, 37:13:033010:194, 37:13:033010:78, 37:13:033010:55, 37:13:033201:161, 37:13:033401:34, 37:13:033029:713, 37:13:033029:90, 37:13:033029:89, 37:13:033029:87, 37:13:033029:88, 37:13:033029:85, 37:13:033029:86, 37:13:033029:80, 37:13:033029:79, 37:13:033017:104, 37:13:033029:194, 37:13:033029:84, 37:13:033029:83, 37:13:033029:82, 37:13:033029:81, 37:13:033029:338, 37:13:033029:339, 37:13:033029:340, 37:13:033017:107, 37:13:033011:86, 37:13:033011:87, 37:13:033011:88, 37:13:033017:105, 37:13:033017:11, 37:13:033017:12, 37:13:033017:14, 37:13:033017:15, 37:13:033017:166, 37:13:033017:2, 37:13:033017:5, 37:13:033017:7, 37:13:033017:22, 37:13:033017:25, 37:13:033017:28, 37:13:033017:33, 37:13:033017:40, 37:13:033017:41, 37:13:033017:9, 37:13:033029:2, 37:13:033029:322, 37:13:033029:324, 37:13:032301:200, 37:13:032301:199, 37:13:032301:286, 37:13:032301:279, 37:13:033301:532, 37:13:033301:93, 37:13:033301:518, 37:13:033301:307, 37:13:033301:96, 37:13:033301:121, 37:13:033301:123, 37:13:033301:8, 37:13:033301:6, 37:13:033301:302, 37:13:033301:274, 37:13:033301:273, 37:13:033301:272, 37:13:033301:271, 37:13:033301:270, 37:13:033301:269, 37:13:033301:268, 37:13:033301:534, 37:13:033301:320, 37:13:033301:321, 37:13:033301:323, 37:13:033301:540,

37:13:033301:541, 37:13:033301:319, 37:13:033301:324, 37:13:033301:52, 37:13:033301:89, 37:13:033301:533, 37:13:033301:537, 37:13:033301:312, 37:13:033401:24, 37:13:033401:6, 37:13:033401:28, 37:13:033401:10, 37:13:033401:2, 37:13:033401:8, 37:13:033401:392, 37:13:033401:393, 37:13:033401:394, 37:13:033401:395, 37:13:000000:472, 37:13:033401:107, 37:13:033401:108, 37:13:033401:109, 37:13:033401:110, 37:13:033401:111, 37:13:033401:112, 37:13:033401:113, 37:13:033401:114, 37:13:033401:115, 37:13:033401:116, 37:13:033401:117, 37:13:033401:118, 37:13:033401:119, 37:13:033401:120, 37:13:033401:121, 37:13:033401:122, 37:13:033401:306, 37:13:032401:104, 37:13:032401:105, 37:13:032401:106, 37:13:032401:109, 37:13:032401:91, 37:13:033408:3, 37:13:033408:14, 37:13:033408:16, 37:13:033408:17, не налагаются на земельные участки из состава земель лесного фонда.

Комитет не возражает в переводе вышеуказанных земельных участков, представленных в Перечне земельных участков, которые включаются в границы населенных пунктов, входящих в состав поселения, или исключаются из их границ.

Проверить земельные участки с кадастровыми номерами 37:13:033018:1, 37:13:033018:2, 37:13:033018:3, 37:13:033018:4, 37:13:033018:5, 37:13:033018:6, 37:13:033018:7, 37:13:033018:8, 37:13:033018:9, 37:13:033018:10, 37:13:033018:11, 37:13:033018:12, 37:13:033018:13, 37:13:033018:14, 37:13:033018:15, 37:13:033018:16, 37:13:033018:17, 37:13:033018:18, 37:13:033018:19, 37:13:033018:20, 37:13:033018:21, 37:13:033018:22, 37:13:033018:23, 37:13:033018:24, 37:13:033018:25, 37:13:033018:26, 37:13:033018:27, 37:13:033018:28, 37:13:033018:29, 37:13:033018:30, 37:13:033018:31, 37:13:033018:33, 37:13:033018:35, 37:13:033018:36, 37:13:033018:38, 37:13:033018:39, 37:13:033018:40, 37:13:033018:41, 37:13:033018:42, 37:13:033018:43, 37:13:033018:44, 37:13:033018:46, 37:13:033018:47, 37:13:033018:48, 37:13:033018:49, 37:13:033018:50, 37:13:033018:51, 37:13:033018:52, 37:13:033018:53, 37:13:033018:54, 37:13:033018:55, 37:13:033018:56, 37:13:033018:57, 37:13:033018:5, 37:13:033018:59, 37:13:033018:60, 37:13:033018:61, 37:13:033018:62, 37:13:033018:63, 37:13:033018:64, 37:13:033018:65, 37:13:033018:66, 37:13:033018:67, 37:13:033018:68, 37:13:033018:69, 37:13:033018:70, 37:13:033018:71, 37:13:033018:72, 37:13:033018:73, 37:13:033018:74, 37:13:033018:75, 37:13:033018:76, 37:13:033018:86, 37:13:033018:87, 37:13:033018:88, 37:13:033017:1, 37:13:033017:10, 37:13:033017:13, 37:13:033017:16, 37:13:033017:17, 37:13:033017:18, 37:13:033017:19, 37:13:033017:20, 37:13:033017:21, 37:13:033017:23, 37:13:033017:24, 37:13:033017:26, 37:13:033017:27, 37:13:033017:3, 37:13:033017:4, 37:13:033017:30, 37:13:033017:31, 37:13:033017:32, 37:13:033017:35, 37:13:033017:36, 37:13:033017:37, 37:13:033017:38, 37:13:033017:39, 37:13:033017:43, 37:13:033017:44, 37:13:033017:45, 37:13:033017:8, 37:13:033017:80, 37:13:033401:31, 37:13:033408:1, 37:13:033408:2, 37:13:033408:4, 37:13:033408:5, 37:13:033408:7, 37:13:033408:8, 37:13:033408:9, 37:13:033408:10, 37:13:033408:11, 37:13:033408:12, 37:13:033408:13, 37:13:033017:167, на предмет наложения на земельные участки из состава земель лесного фонда не представляется возможным, в связи с тем, что на публичной кадастровой карте сведения о границах этих объектов отсутствуют.

Земельные участки, указанные к переводу по населенному пункту с. Ногино – 37:13:000000:353 37:13:000000:355 по сведениям публичной кадастровой карты являются объектами капитального строительства.

На публичной кадастровой карте отсутствуют сведения о земельном участке с кадастровым номером 37:13:033029:1076, указанного к переводу по населенному пункту д. Выголово.

В материалах Проекта приведена информация по планируемому переводу земель в земли лесного фонда части земель населенных пунктов с. Утес, д. Церковное.

Предлагается перевод в земли лесного фонда:

– земель, примыкающих к лесу Ключи, в том числе: земель д. Церковное и земель сельскохозяйственного назначения к западу от д. Церковное, где располагаются леса Приволжского сельского участкового лесничества и заросшие древесно-кустарниковой растительностью сельскохозяйственные угодья западнее автомобильной дороги Плес-Левашиха;

– земель сельскохозяйственного назначения, примыкающих к кварталу 6 Плесского участкового лесничества (юго-западнее с. Северцево), в том числе вдоль ручья без названия, левого притока р. Шохонки до автомобильной дороги Р-132 (участок Плес-Приволжск);

– земель сельскохозяйственного назначения, примыкающих к водозабору канала Волга-Уводь у с. Пеньки.

Предлагается увеличить земли лесного фонда до границ отвода канала Волга-Уводь в местах смежества с лесами, в том числе сельскими.

Земельные участки с кадастровыми номерами 37:13:033301:135, 37:13:033301:136, 37:13:033301:263 планируемые к переводу по населенному пункту с. Утес, с целью включения озелененных территорий оврага восточнее автомобильной дороги бывшего совхоза «Утес» в лесной фонд без образования промежутков – являются земельными участками, входящими в единое землепользование с кадастровым номером 37:13:000000:59 (под опорами воздушных линий электропередачи ВЛ 6кВ № 608 от ПС «Пеньки»).

При этом необходимо отметить, что включение вышеуказанных сведений о земельных участках в государственный лесной реестр возможно после проведения лесоустройства, включающего в себя таксацию лесов, определяющую количественные, качественные и экономические характеристики лесов.

На основании изложенного, имеются возражения по согласованию проекта генерального плана Плесского городского поселения Приволжского муниципального района Ивановской области.

Вместе с тем, по поставленному в письме вопросу, считаем возможным отметить следующее.

Подготовка и утверждение проекта генерального плана осуществляется в соответствии с требованиями статей 9, 23, 24, 25 Градостроительного кодекса Российской Федерации (далее ГрК РФ) и с учетом региональных и местных нормативов градостроительного проектирования, результатов публичных слушаний

по проекту генерального плана, а также с учетом предложений заинтересованных лиц.

Порядок согласования проектов схем территориального планирования муниципальных районов, генеральных планов городских округов, генеральных планов поселений утвержден приказом Минэкономразвития России от 21.07.2016 №460.

Документы территориального планирования подлежат согласованию с уполномоченным Правительством Российской Федерации федеральным органом исполнительной власти в установленном порядке в случае, когда предусматривается включение в границы населенных пунктов земельных участков из состава земель лесного фонда (часть 1 статьи 25 ГрК РФ).

В соответствии с Положением о Федеральном агентстве лесного хозяйства, утвержденным постановлением Правительства Российской Федерации от 23.09.2010 №736, рассмотрение проектов схем территориального планирования муниципальных районов, генеральных планов поселений, генеральных планов городских округов и подготовку заключений в пределах своей компетенции осуществляет Рослесхоз.

Согласование документов территориального планирования с органами исполнительной власти субъектов Российской Федерации в области лесных отношений, законодательством не предусмотрено.

Комитет осуществляет предварительное рассмотрение проектов документов территориального планирования. Подготовка и выдача заключения о согласии (несогласии) с документами территориального планирования, в случае включения в границы населенных пунктов земель лесного фонда, относится к компетенции Рослесхоза.

Председатель комитета М.Ю. Яковлев

И.Ф. Соловьева
8 (4932)41-08-73, soloveva_if@ivreg.ru

МИНИСТЕРСТВО ПРИРОДНЫХ РЕСУРСОВ И ЭКОЛОГИИ РОССИЙСКОЙ ФЕДЕРАЦИИ

# ФЕДЕРАЛЬНОЕ АГЕНТСТВО ЛЕСНОГО ХОЗЯЙСТВА
(РОСЛЕСХОЗ)

## П Р И К А З

03.08.2017 № 412

Москва

**Об установлении границ Фурмановского лесничества в Ивановской области**

В соответствии со статьей 81 Лесного кодекса Российской Федерации, пунктом 5.5 Положения о Федеральном агентстве лесного хозяйства, утвержденного постановлением Правительства Российской Федерации от 23.09.2010 № 736, приказом Федерального агентства лесного хозяйства от 06.12.2013 № 352 «Об установлении границ лесничеств, об отнесении лесов к защитным лесам, эксплуатационным лесам и установлении их границ на территории Ивановской области», на основании результатов работ, выполненных ФГБУ «Рослесинфорг» по государственному заданию от 08.02.2016 № 053-00012-16-01 на 2016 год, сформированному и утвержденному в государственной интегрированной информационной системе управления общественными финансами «Электронный бюджет», п р и к а з ы в а ю:

1. Установить границы Фурмановского лесничества, расположенного на землях лесного фонда в Ивановской области, согласно приложению.

2. Контроль за исполнением настоящего приказа возложить на заместителя руководителя Рослесхоза А.О. Винокурову.

Заместитель Министра природных ресурсов
и экологии Российской Федерации –
руководитель Федерального агентства
лесного хозяйства И.В. Валентик

ФЕДЕРАЛЬНОЕ АГЕНТСТВО ЛЕСНОГО ХОЗЯЙСТВА
УПРАВЛЕНИЕ ДЕЛАМИ И ПРАВОВОГО ОБЕСПЕЧЕНИЯ

ФЕДЕРАЛЬНОЕ ГОСУДАРСТВЕННОЕ БЮДЖЕТНОЕ УЧРЕЖДЕНИЕ "РОСЛЕСИНФОРГ" от 08.08.2017 № 3983/21

**ДЕПАРТАМЕНТ**
**СЕЛЬСКОГО ХОЗЯЙСТВА И ПРОДОВОЛЬСТВИЯ**
**ИВАНОВСКОЙ ОБЛАСТИ**

153012, г. Иваново, ул. Суворова, д.44, тел. (4932) 32-71-28, факс 32-96-94, e-mail:dshp@ivanovoobl.ru

«05» 09 2019 г. № исх-8020 -010/09-20

На № 11 от 02.09.2019

**Временно исполняющему полномочия**
**главы Плёсского городского поселения**

**Д.А. Натура**

Ответ на запрос по землям
сельскохозяйственного назначения

**Уважаемый Денис Александрович!**

Департамент сельского хозяйства и продовольствия Ивановской области на Ваш запрос о землях сельскохозяйственного назначения в границах Плёсского городского поселения сообщает следующее.

Постановлением Правительства Ивановской области от 26.06.2017 № 261-п утверждены перечень и планы границ особо ценных продуктивных сельскохозяйственных угодий, использование которых для других целей не допускается. Согласно указанному постановлению особо ценные продуктивные сельскохозяйственные угодья в Приволжском муниципальном районе отсутствуют.

Иные вопросы, затронутые в запросе, не относятся к компетенции Департамента сельского хозяйства и продовольствия Ивановской области.

Запрашиваемые сведения о материалах инвентаризации земель, иные материалы, содержащие информацию о делении их на сельскохозяйственные угодья, земли, занятые лесными насаждениями, внутрихозяйственными дорогами, коммуникациями, водными объектами, а также зданиями, сооружениями, используемыми для производства, хранения и первичной переработки сельскохозяйственной продукции (площадки агропромышленных предприятий), можно получить в Управлении Федеральной службы государственной регистрации, кадастра и картографии по Ивановской области (153013, г. Иваново, ул. Кавалерийская, д. 5, тел. (4932) 35-34-33, факс: (4932) 53-50-31), в филиале ФГБУ «ФКП Россреестра» по Ивановской области (153032, г. Иваново, ул. Ташкентская, д. 104А, тел. (4932) 26-47-02, факс: (4932) 24-26-52),

в администрации Приволжского муниципального района (155550, Ивановская обл., г. Приволжск, ул. Революционная, д. 63, тел. (49339) 2-19-71; факс: (49339) 4-18-58).

За интересующими сведениями о ценности сельскохозяйственных угодий предлагаем обратиться в ФГБУ «САС «Ивановская» (153506, Ивановская обл., Ивановский р-н, с. Богородское, ул. Центральная, д. 8, тел. (4932) 31-65-44).

**Член Правительства Ивановской области -**
**директор Департамента сельского хозяйства**
**и продовольствия Ивановской области** **Д.Л. Черкесов**



В.А. Соколенко
(4932) 41-36-08, e-mail: sokolenko_va@gov37.ivanovo.ru

Российская Федерация
Министерство сельского хозяйства
**ФЕДЕРАЛЬНОЕ ГОСУДАРСТВЕННОЕ БЮДЖЕТНОЕ УЧРЕЖДЕНИЕ «СТАНЦИЯ АГРОХИМИЧЕСКОЙ СЛУЖБЫ *«ИВАНОВСКАЯ»***
тел.(4932) 31-65-44
E-mail **agrohim_37@mail.ru**
153506, Ивановская область, Ивановский район, с. Богородское, ул. Центральная, д.8
14.02.2020г. № 78

**Директору**

**ООО «Градостроительная Мастерская»**

**Г.П. Зыковой**

Уважаемая Галина Петровна!

ФГБУ «САС «Ивановская» направляет Вам в электронном виде сведения о границах сельскохозяйственных угодий и планы внутрихозяйственного землеустройства в границах Плёсского городского поселения.

Приложение:
1. Растр.rar
2. Вектор.rar

Директор И.Б. Нода

Исп. Петров С.Ю.
(4932) 31 65 44

**ДЕПАРТАМЕНТ**
**СЕЛЬСКОГО ХОЗЯЙСТВА И ПРОДОВОЛЬСТВИЯ**
**ИВАНОВСКОЙ ОБЛАСТИ**

ул. Суворова, д. 44, Иваново, 153012, тел.: (4932) 32-71-28, факс: (4932) 32-96-94,
e-mail: dshp@ivanovoobl.ru, сайт: apk.ivanovoobl.ru

«07» 04 2020 г. № исх-1479 -010/09-20

На № 62 от 27.03.2020

Директору
ООО «Градостроительная мастерская»

Зыковой Г.П.

info@grad-mas.ru

О проектных предложениях
по установлению границ
населенных пунктов

Уважаемая Галина Петровна!

Департамент сельского хозяйства и продовольствия Ивановской области на Ваше обращение о предварительном рассмотрении проектных предложений по установлению границ территорий населенных пунктов (существующих и предлагаемых к восстановлению), входящих в состав Плёсского городского поселения Приволжского муниципального района Ивановской области, сообщает следующее.

По планируемому переводу в категорию земель «земли населенных пунктов» земельных участков (частей участков) из земель сельскохозяйственного назначения с кадастровыми номерами 37:13:000000:138, 37:13:033001:167, 37:13:033001:168, 37:13:033001:169, 37:13:033001:170, 37:13:033029:477, 37:13:033029:480, 37:13:033029:481, Департамент предварительно не возражает против включения данных земельных участков (частей указанных участков) в границы населенных пунктов.

Перевод земельных участков (частей многоконтурных участков) из земель сельскохозяйственного назначения с кадастровыми номерами 37:13:000000:214, 37:13:000000:215, 37:13:000000:799, 37:13:033029:420, находящихся в границах ООО

«Приволжская Нива» и по виду сельскохозяйственных угодий относящихся к пашне, сенокосам и пастбищам, требует согласование с собственником земельных участков, а также предоставление сведений о качественном (культуртехническом) состоянии каждой (конкретной) части многоконтурного участка из указанных сельскохозяйственных угодий, планируемой для включения в границы населенных пунктов (существующих и предлагаемых к восстановлению) Плёсского городского поселения Приволжского муниципального района Ивановской области

Член Правительства Ивановской области -
директор Департамента сельского хозяйства
и продовольствия Ивановской области  Д.Л. Черкесов

В.А. Соколенко
8 (4932) 41-36-08, sokolenko_va@ivreg.ru

**ДЕПАРТАМЕНТ**
**СЕЛЬСКОГО ХОЗЯЙСТВА И ПРОДОВОЛЬСТВИЯ**
**ИВАНОВСКОЙ ОБЛАСТИ**

ул. Суворова, д. 44, Иваново, 153012, тел.: (4932) 32-71-28, факс: (4932) 32-96-94,
e-mail: dshp@ivanovoobl.ru, сайт: apk.ivanovoobl.ru

«28» 09 2020 г. № вн-1418 -010/09-19

На № вн-2251-011/5-02
от 25.09.2020

Первому заместителю начальника
Департамента строительства и
архитектуры Ивановской области –
статс-секретарю

Костромской И.А.

О границах населенных пунктов

Уважаемая Ирина Альбертовна!

Рассмотрев Ваше обращение по проверке определенных планируемых границ населенных пунктов, в рамках проведенной работы по корректировке генерального плана Плёсского городского поселения Приволжского муниципального района Ивановской области, Департамент сельского хозяйства и продовольствия Ивановской области сообщает, что при переводе в категорию «земли населенных пунктов» земельных участков (частей участков) из земель сельскохозяйственного назначения в проекте генерального плана необходимо указывать информацию по каждому земельному участку, за счет которого планируется изменить (в сторону уменьшения или увеличения) границу конкретного населенного пункта (месторасположение, форма собственности, кадастровый номер, площадь, основание изменения границы населенного пункта, категория земель, цель включения (исключения) в (из) границы населенного пункта).

Перевод земельных участков (частей многоконтурных участков) из земель сельскохозяйственного назначения, находящихся в частной собственности и по виду сельскохозяйственных угодий относящихся к пашне, сенокосам и пастбищам, требует согласование с собственником земельных участков, а также предоставление сведений о качественном (культуртехническом) состоянии каждой (конкретной) части многоконтурного участка из указанных сельскохозяйственных угодий,

планируемой для включения в границы населенных пунктов (существующих и предлагаемых к восстановлению) Плёсского городского поселения Приволжского муниципального района Ивановской области.

В связи с тем, что вышеуказанная информация отсутствует, проверить установленные планируемые границы населенных пунктов не представляется возможным.

Дополнительно сообщаем, что Порядок рассмотрения Правительством Ивановской области проектов документов территориального планирования утвержден постановлением Правительства Ивановской области от 27.06.2012 № 217-п. В течение 30 дней со дня получения проекта документа территориального планирования муниципального образования и материалов по его обоснованию Департамент сельского хозяйства и продовольствия Ивановской области направляет заключение на проект в Департамент строительства и архитектуры Ивановской области.

Исполняющий обязанности директора
Департамента сельского хозяйства
и продовольствия Ивановской области М.В. Чернов

В.А. Соколенко
8 (4932) 41-36-08, sokolenko_va@ivreg.ru

**МИНИСТЕРСТВО**
**СЕЛЬСКОГО ХОЗЯЙСТВА**
**РОССИЙСКОЙ ФЕДЕРАЦИИ**
(Минсельхоз России)
**ДЕПАРТАМЕНТ МЕЛИОРАЦИИ**
(Депмелиорация)
**федеральное государственное бюджетное учреждение**
**«Управление мелиорации земель и**
**сельскохозяйственного водоснабжения**
**по Ивановской области»**
(ФГБУ «Управление «Ивановомелиоводхоз»)

Юридический адрес: 153012, Ивановская область,
г. Иваново, ул. Суворова, 44

Фактический адрес: 153002, Ивановская область,
г. Иваново. Ул. 9 Января, д. 7А офис 202

телефон/факс (4932) 59-21-13
e-mail: melioivanovo@mail.ru

«06» 03 2020 г. № 59

Ответ на № 8 от 03.03.2020 года

ВрИП Главы Плёсского
городского поселения

Д.А. Натура

На Ваш запрос ФГБУ «Управление «Ивановомелиоводхоз» сообщает Вам, об отсутствии мелиорированных земель и мелиоративных систем в границах Плёсского городского поселения. Ближайшая мелиоративная осушительная система «Кренёвские луга» К№ 37:13:000000:681 располагается юго-западней Плёса, расстояние от верховья водоприёмника- р.Ингарь в районе урочища Чурилово (между деревнями Кренёво и Высоково) до южной окраины Плёса более 5 км.

Врио директора С.Н. Журавлёв

Петровский В.А. (4932) 59-21-13

**МИНИСТЕРСТВО**
**СЕЛЬСКОГО ХОЗЯЙСТВА**
**РОССИЙСКОЙ ФЕДЕРАЦИИ**
(Минсельхоз России)
**ДЕПАРТАМЕНТ МЕЛИОРАЦИИ**
(Депмелиорация)
**федеральное государственное бюджетное учреждение**
**«Управление мелиорации земель и**
**сельскохозяйственного водоснабжения**
**по Ивановской области»**
(ФГБУ «Управление «Ивановомелиоводхоз»)

Юридический адрес: 153012, Ивановская область,
г. Иваново, ул. Суворова, 44

Фактический адрес: 153002, Ивановская область,
г. Иваново. Ул. 9 Января, д. 7А офис 202

телефон/факс (4932) 59-21-13
e-mail: melioivanovo@mail.ru

«06» марта 2020 г. № 59

Ответ на № 8 от 03.03.2020 года и
от 06.03.2020 года

ВрИП Главы Плёсского
городского поселения
Д.А. Натура
ГАП ООО «Градостроительная
мастерская»
Главному архитектору
В.К. Фомичёву

На Ваш запрос ФГБУ «Управление «Ивановомелиоводхоз» сообщает Вам, что в границах обозначенных письмом ФГБУ «ФКП Росреестра» от 16.10.2018 по прилагаемой схеме с границами Плёсского городского поселения расположены 2 мелиоративные системы «Кренёвские луга» и «Новские луга» имеющие межхозяйственную осушительную сеть федеральной собственности.

1.На объекте «Кренёвские луга» К№ 37:13:000000:681 почти полностью попавшего в границы Плёсского городского поселения на балансе учреждения находится **водоприёмник р.Ингарь** 6710 метров в том числе 4444м в границах Плёсского г.п. и **магистральный канал Т-2** 1560м полностью в границах Плёсского г.п. (Мелиоративная система «Кренёвские луга» включена в планы реконструкции на 2023-25 годы по Государственной программе развития сельского хозяйства до 2030 года).

2.На объекте «Новские луга» К№ 37:13:000000:682 в границы Плёсского городского поселения попала небольшая часть верховья

системы; на балансе учреждения находится водоприёмник р.Теза 10434 метров, в том числе 836м в границах Плёсского г.п.

Всего в границы прилагаемой схемы Плёсского городского поселения попадает межхозяйственная осушительная сеть федеральной собственности протяжённостью **6840 метров** в том числе водоприёмники (канализированные участки рек в пределах объектов) Теза-836 м, Ингарь-4444 м и магистральный канал Т-2 -1560 метров.

Паспорта систем и материалы по регистрации, правам собственности, межеванию, кадастровому учёту имеются.

Приложение:

1.Участок Плёсского городского поселения в зоне мелиоративной системы «Кренёвские луга» -1лист, 1 экз.

2. Участок Плёсского городского поселения в зоне мелиоративной системы «Новские луга» -1лист, 1 экз.

Врио директора С.Н. Журавлёв

**Петровский В.А. (4932) 59-21-13**

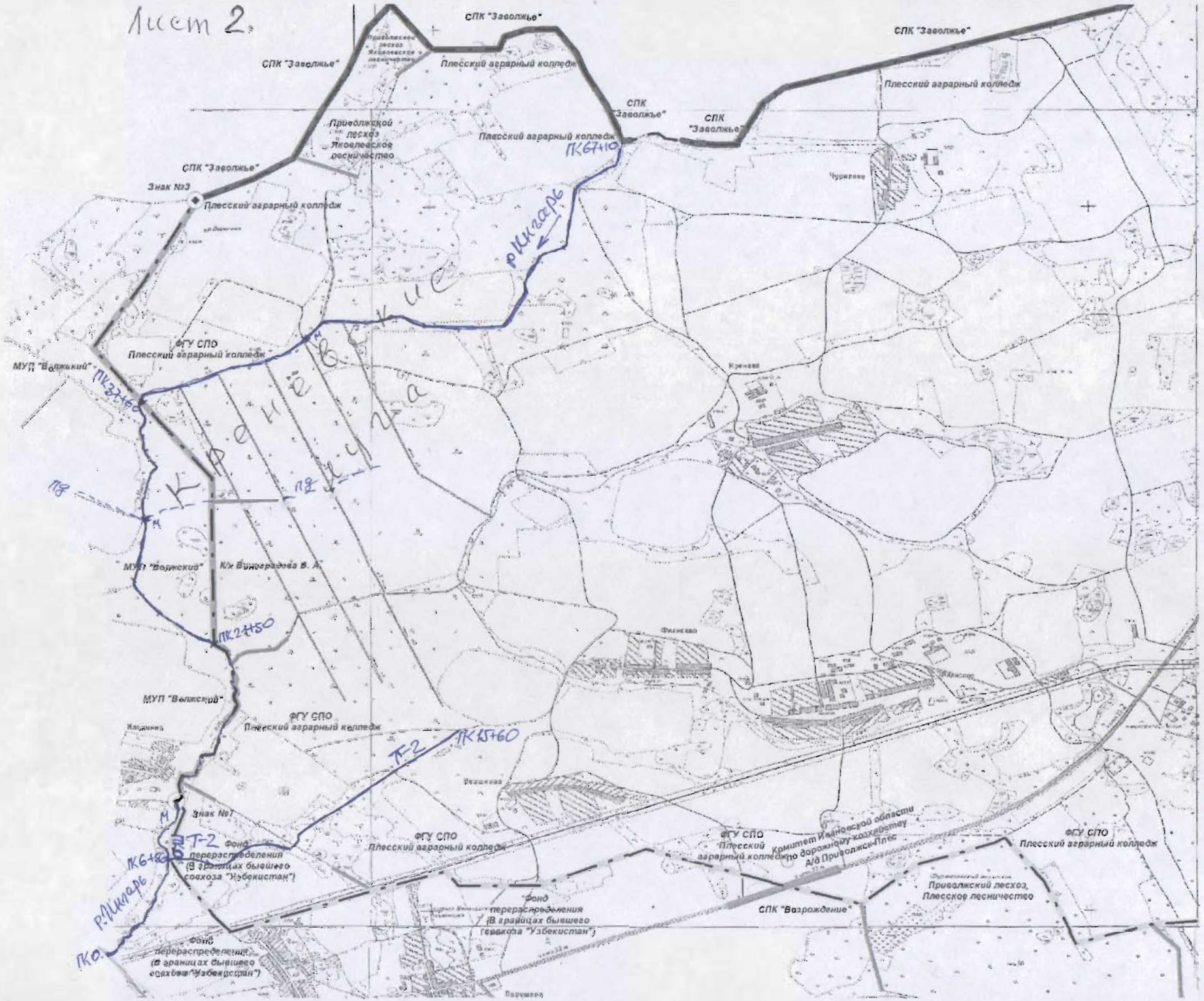
Лист 2.
СПК "Заволжье"
Плесский аграрный колледж
Приволжской лесхоз Яковлевское лесничество
Знак №3
ФГУ СПО
Плесский аграрный колледж
МУП "Волжский"
К/х Виноградова В. А.
Знак №7
Фонд перераспределения (В границах бывшего совхоза "Узбекистан")
ФГУ СПО
Плесский аграрный колледж
Комитет Ивановской области по дорожному хозяйству А/д Приволжск-Плес
СПК "Возрождение"
Приволжский лесхоз Плесское лесничество
Чуриляко
Кренево
Филиково
Парушево
ПК67+10
ПК37+60
ПК27+50
ПК15+60
ПК6+80
ПК0
Т-2
р.Инкарь
Кренёвские луга

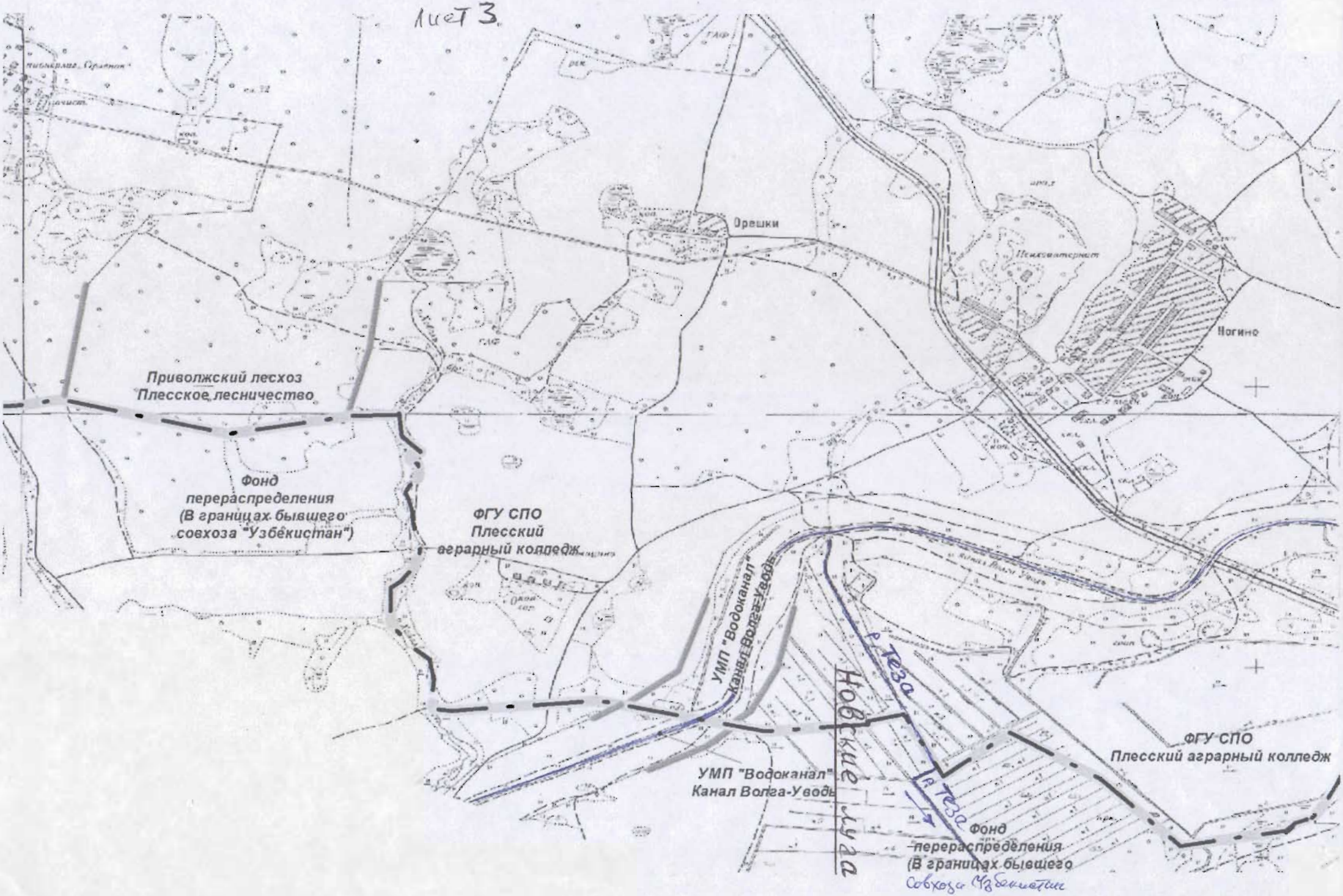
Лист 3
Орешки
Погино
Приволжский лесхоз
Плесское лесничество
Фонд
перераспределения
(В границах бывшего
совхоза "Узбекистан")
ФГУ СПО
Плесский
аграрный колледж
УМП "Водоканал"
Канал Волга-Уводь
р. Теза
Новские луга
УМП "Водоканал"
Канал Волга-Уводь
р. Теза
Фонд
перераспределения
(В границах бывшего
совхоза Узбекистан
ФГУ СПО
Плесский аграрный колледж

# ОБЩЕСТВО С ОГРАНИЧЕННОЙ ОТВЕТСТВЕННОСТЬЮ
# «ПРИВОЛЖСКАЯ НИВА»

**ОГРН 1163702082862 ИНН 3702168112 КПП 370201001**
**153000 г. Иваново, пер. Конспиративный, д. 7, кв. 57**

*« 10 »* декабря *2019 г.*

**В Администрацию Плесского городского поселения**
**Приволжского муниципального района Ивановской области**

В ответ на Ваш запрос № 1 от 24.10.2019г. сообщаю, что основной вид деятельности организации - выращивание зерновых, зернобобовых культур и семян масличных культур. Общая площадь обрабатываемых земель на территории Приволжского муниципального района – порядка 3 000 га. Основные выращиваемые культуры: рожь, овес, ячмень, рапс (сурепица). В работе применяется принцип интенсивного земледелия с использованием современных машин и оборудования, качественного семенного материала без содержания ГМО, пригодного для выращивания в местных природно-климатических условиях и проходящего регулярную апробацию семенной инспекции.

Посев культур и сбор урожая производится по разработанным организацией технологическим картам. За основу взят многолетний опыт работы в сельском хозяйстве, научные знания в области экологического природопользования, стандарты эко-производства. Основные применяемые технологии: сокращение числа и глубины основных, предпосевных и междурядных обработок, замена глубоких обработок поверхностными и мелкими с использованием широкозахватных орудий, что обеспечивает высококачественную обработку за один проход агрегата.

**С уважением,**

Директор _____ / Л.Ю. Куваева /

МП

Администрация
Плесского городского поселения
Получено 11.12.19
Подпись

**ВрИП Главы Плёсского**
**городского поселения**
**И.Г. ШЕВЕЛЕВУ**

**Уважаемый Иван Геннадьевич!**

На обращение администрации Плёсского городского поселения № 8 от 20.07.2020 г. ООО «Шуйская агропромышленная компания» выражает своё согласие на проведение работ по формированию земельных участков, путём выделения составных частей входящих в состав многоконтурного земельного участка с Кадастровым Номером 37:13:000000:137 общей площадью 262 266 кв.м. (предоставленного в аренду нашему Обществу), с целью включения их в границы населённых пунктов расположенных на территории Плёсского городского поселения.

Настоящее согласие выдаётся при соблюдении следующего исключительного условия –
Абсолютное сохранение всех ныне существующих характеристик данных составных частей: границ и координаты поворотных точек границ участков, месторасположения, площади, категория земель (земли населённых пунктов), разрешённый вид использования (для строительства базы отдыха семейного типа с полной инфраструктурой) и сохранение всех ныне действующих условий по договору аренды № 92 находящегося в государственной собственности земельного участка от 25 декабря 2006 года, заключённого с администрацией Приволжского муниципального района, а именно:

1. для включения в границы населённого пункта с.Утёс:
- КН (учётной составной части) 37:13:033401:314 площадью 130 334 кв.м., категория земель – земли населённых пунктов, разрешённое использование – для строительства базы отдыха семейного типа с полной инфраструктурой;
- КН (учётной составной части) 37:13:033401:315 площадью 956 кв.м., категория земель – земли населённых пунктов, разрешённое использование – для строительства базы отдыха семейного типа с полной инфраструктурой.

2. для включения в границы населённого пункта д.Шаляпино:
- КН (учётной составной части) 37:13:033401:316, площадью 59 757 кв.м., категория земель – земли населённых пунктов, разрешённое использование – для строительства базы отдыха семейного типа с полной инфраструктурой;
- КН (учётной составной части) 37:13:033401:324 площадью 71 217 кв.м., категория земель – земли населённых пунктов, разрешённое использование – для строительства базы отдыха семейного типа с полной инфраструктурой.

Итоговые оформленные материалы, по исполнению вышеуказанных работ и действий, настаиваем на согласовании с ООО «Шуйская агропромышленная компания», как со стороной правообладателя, а также возложить на администрацию Плёсского городского поселения обязанность по организации соответствующей государственной регистрации изменений в едином государственном учёте объектов недвижимости и внесение необходимых изменений в вышеуказанный договор аренды.

С уважением,

Генеральный директор
ООО «Шуйская агропромышленная компания» С.О. Коломина

РОССИЙСКАЯ ФЕДЕРАЦИЯ • ОБЩЕСТВО С ОГРАНИЧЕННОЙ ОТВЕТСТВЕННОСТЬЮ • "Шуйская агропромышленная компания" • ГОРОД ПЛЕС

Администрация Плёсского городского поселения
Получено 1425
Подпись 14.08.2020 г.

ФЕДЕРАЛЬНОЕ АГЕНТСТВО
ПО РЫБОЛОВСТВУ

**МОСКОВСКО-ОКСКОЕ ТЕРРИТОРИАЛЬНОЕ УПРАВЛЕНИЕ**

**Отдел государственного контроля, надзора, охраны водных биологических ресурсов по Ивановской области**

153007, г. Иваново, ул. Молодых рабочих, д. 1
Тел.: 8(4932) 93-94-20
e-mail: ivanovo-moktu@mail.ru

**Администрация Плесского городского поселения Приволжского муниципального района Ивановской области**

**Врио Главе Плесского городского поселения**

**Д.А. Натура**

09.09.2019 № 22-13/1907

Уважаемый Денис Александрович!

На Ваш запрос №5 от 03 сентября 2019 г. Отдел государственного контроля, надзора и охраны водных биологических ресурсов по Ивановской области сообщает следующее:

В отделе имеется информация о следующих водных объектах находящихся на территории Плёсского городского поселения (в черте г.Плес):

- Река Волга (Горьковское водохранилище)
- Река Шохонка правый приток реки Волга (Горьковское водохранилище)
- Пруд Без названия (Верхний пруд, Карасевый пруд)
- Ручей Без названия правый приток реки Волга (Горьковское водохранилище)
- Ручей Без названия правый приток реки Волга (Горьковское водохранилище)

Сведения о об установлении, в том числе планируемом, рыбоохранных зон на водных объектах рыбохозяйственного значения в Плёсском городском поселении в отделе отсутствуют.

Начальник отдела В.В. Васильев

ФЕДЕРАЛЬНОЕ АГЕНТСТВО
ПО РЫБОЛОВСТВУ

МОСКОВСКО-ОКСКОЕ
ТЕРРИТОРИАЛЬНОЕ УПРАВЛЕНИЕ
[illegible]
[illegible]
[illegible]

[illegible] № ОН8/9589
на № _____ от _____

ВрИП Главы Администрации
Плёсского городского Поселения
Приволжского муниципального
района Ивановской области

Д.А. Натуре

ул. Советская, д. 9, г. Плёс, 155555

Уважаемый Денис Александрович!

Московско-Окское территориальное управление Федерального агентства по рыболовству (далее – Управление) рассмотрело Ваше обращение от 08.10.2019 № 3 (вх. № 5098 от 08.10.2019, далее - Обращение), относительно предоставления информации о рыбохозяйственной категории водных объектов, расположенных в границах Плёсского городского поселения Ивановской области, и сообщает следующее.

В соответствии с Положением о Московско-Окском территориальном управлении Федерального агентства по рыболовству, утвержденным приказом Федерального агентства по рыболовству от 15.06.2016 № 411, предоставление информации о наличии/отсутствии водных объектов рыбохозяйственного значения не входит в полномочие Управления.

В связи с тем, что в Обращении не указаны конкретные водные объекты, предоставить запрашиваемую информацию в рамках полномочий Управления не представляется возможным.

Дополнительно сообщаем, что государственная услуга по предоставлению информации, содержащейся в Государственном рыбохозяйственном реестре, в том числе и о категориях водных объектов рыбохозяйственного значения, в установленном порядке предоставляется Федеральным агентством по рыболовству (107996, г. Москва, Рождественский бульвар, д. 12), в соответствии с Административным регламентом предоставления Федеральным агентством по

Администрация
Плёсского городского поселения
Получено 23.10.19
Вх. № [illegible]

АВ 554146

рыболовству государственной услуги по предоставлению информации, содержащейся в государственном рыбохозяйственном реестре, утверждённым приказом Минсельхоза России от 21.10.2015 № 479.

При этом, в случае отсутствия сведений в Государственном рыбохозяйственном реестре, согласно пункту 3 статьи 17 Федерального закона от 20.12.2004 № 166-ФЗ «О рыболовстве и сохранении водных биологических ресурсов» (далее – Закон о рыболовстве), критерии и порядок отнесения водного объекта или его части к водным объектам рыбохозяйственного значения, порядок определения категорий водных объектов рыбохозяйственного значения устанавливаются в соответствии с Постановлением Правительства Российской Федерации от 28.02.2019 № 206 «Об утверждении положения об отнесении водного объекта или части водного объекта к водным объектам рыбохозяйственного значения и определении категорий водных объектов рыбохозяйственного значения» (далее – Постановление № 206).

В соответствии с Постановлением № 206, отнесение водного объекта или части водного объекта к водным объектам рыбохозяйственного значения и определение категорий водного объекта рыбохозяйственного значения в отношении внутренних водных объектов или частей внутренних водных объектов, осуществляется территориальными органами Федерального агентства по рыболовству, осуществляющими полномочия в пределах установленной компетенции на территории соответствующего субъекта (субъектов) Российской Федерации в виде решения об отнесении водного объекта или части водного объекта к водным объектам рыбохозяйственного значения и определении категории водного объекта рыбохозяйственного значения (далее - Решение).

Решение принимается уполномоченным органом (в данном случае – Управлением) на основании обосновывающих материалов, которые формируются на основании данных государственного мониторинга водных биологических ресурсов, данных, указанных в подпункте «б» пункта 11 Постановления № 206, а также данных ресурсных исследований водных биологических ресурсов, проводимых научно-исследовательскими организациями и бассейновыми управлениями по рыболовству и сохранению водных биологических ресурсов, находящимися в ведении Федерального агентства по рыболовству (далее - обосновывающие материалы).

Вместе с тем, в соответствии с пунктом 14 Постановления № 206, содержание и состав обосновывающих материалов, а также методика подготовки и оценки обосновывающих материалов, устанавливаются Федеральным агентством по рыболовству, которые в настоящее время не установлены.

Заместитель руководителя В.З. Сокмышев

В.В. Мишин
8 (499) 611-15-23

**Управление Федеральной службы по надзору в сфере защиты прав потребителей и благополучия человека по Ивановской области**

**Рабфаковская ул., д. 6, г. Иваново, 153021**
**тел./факс (4932) 30-30-13 E-mail: ivrpn@37.rospotrebnadzor.ru http://37.rospotrebnadzor.ru**
**ОКПО 75902192, ОГРН 1053701042449, ИНН/КПП 3702068140/370201001**

27.09.2019 №37-00-03/04-2873-2019

На № 4 от 13.09.2019 г.

ВрИП Главы Плесского городского поселения
Натуре Д. А.
155555 г. Плес, ул. Советская, д. 9

Уважаемый Денис Александрович!

В ответ на Ваш запрос (вх. №6160 от 16.09.2019г.) сообщаю, что Управлением Роспотребнадзора по Ивановской области выдавались санитарно-эпидемиологические заключения на проекты обоснования санитарно-защитных зон для следующих промплощадок:

1) АЗС №142 ОАО «Славнефть-Ярославнефтепродукт» по адресу: г. Плес, ул. Корнилова, д. 53. Санитарно-эпидемиологическое заключение №37.ИЦ.02.000.Т.000013.01.08 от 21.01.2008 г. Согласно проекту санитарно-защитная зона равна 100 метрам, выдержана.
2) Многофункциональная открытая спортивная площадка по адресу: г. Плес, ул. Лесная, д. 20. Санитарно-эпидемиологическое заключение №37.ИЦ.02.000.Т.000592.08.08 от 01.08.2008 г. Проектом установлен следующий размер санитарно-защитной зоны:
   - с севера и северо-запада – 50 метров;
   - с запада – 30 метров;
   - с юго-запада – 50 метров;
   - с юга – 20 метров;
   - с востока – 25 метров.

   Данная спортивная площадка состоит на балансе Администрации Плесского городского поселения. Обращений для установления санитарно-защитной зоны от Вас не поступало.
3) ЗАО «Мастерская Алмаз-Холдинг №2» по адресу: г. Плес, ул. Советская, д. 57/2. Санитарно-эпидемиологическое заключение №37.ИЦ.02.000.Т.000432.06.09 от 29.06.2009 г. Объект не является источником воздействия на среду обитания и здоровье человека и санитарно-защитная зона для него не требуется.

С текстами санитарно-эпидемиологических заключений Вы можете ознакомиться на сайте fp.crc.ru.

В адрес Управления Роспотребнадора по Ивановской области обращений для установления санитарно-защитных зон промплощадок, расположенных в г. Плес не поступало.

Руководитель Минашкин А. И.

Смирнова А. С.
30-87-91



# СЛУЖБА ВЕТЕРИНАРИИ ИВАНОВСКОЙ ОБЛАСТИ

153012, г. Иваново, ул. Суворова, д. 44, тел. (4932) 32-36-38, факс 32-36-08 vet@gov37.ivanovo.ru

«24» октября 2019 г. №сел-1402-027/04-21

на № 1 от 04.10.2019

ВрИП главы Плёсского городского поселения

Натура Д.А.

О предоставлении информации

Уважаемый Денис Александрович!

Служба ветеринарии Ивановской области информирует, что на территории Плёсского городского поселения Приволжского района Ивановской области, а также в радиусе 1000 м от границы городского поселения, биотермических ям и скотомогильников, в том числе сибиреязвенных, а также санитарно-защитных зон таких объектов, не зарегистрировано.

Исполняющий обязанности
начальника службы ветеринарии
Ивановской области В.Ю. Захаров



Сутырина Юлия Ивановна
(4932) 32-36-38
vet@gov37.ivanovo.ru

ФЕДЕРАЛЬНАЯ СЛУЖБА ПО НАДЗОРУ В СФЕРЕ ПРИРОДОПОЛЬЗОВАНИЯ

**МЕЖРЕГИОНАЛЬНОЕ УПРАВЛЕНИЕ ФЕДЕРАЛЬНОЙ СЛУЖБЫ ПО НАДЗОРУ В СФЕРЕ ПРИРОДОПОЛЬЗОВАНИЯ ПО ВЛАДИМИРСКОЙ И ИВАНОВСКОЙ ОБЛАСТЯМ**

**(Межрегиональное управление Росприроднадзора по Ивановской и Владимирской областям)**

ул. Дзержинского, д.8, г. Иваново, 153025
т.(4932) 42-02-64, ф.(4922) 32-46-84
т.(4932) 42-02-64, ф.(4922) 32-33-66
E-mail: rpn33@rpn.gov.ru

от 06.11.2019г. № 02-06/7618
на № от

ВрИП Главы
Плесского городского поселения
Д.А. Натуре

ул. Советская, д. 9,
г. Плес,
Ивановская обл., 155555

О направлении информации

Уважаемый Денис Александрович!

Межрегиональное управление Росприроднадзора по Ивановской и Владимирской областям (далее - Управление) рассмотрело запрос Администрации Плесского городского поселения Приволжского муниципального района Ивановской области (вх. № 7871 от 31.10.2019 г.), в рамках своей компетенции, согласно Положению о Межрегиональном управлении Федеральной службы по надзору в сфере природопользования по Ивановской и Владимирской областям, утвержденное приказом Федеральной службы по надзору в сфере природопользования от 27.08.2019 г. № 484, и сообщает следующее.

Во исполнение постановления правительства Российской Федерации от 07.12.1996 г. № 1425 «Об утверждении положения об округах санитарной и горно-санитарной охраны лечебно-оздоровительных местностей и курортов федерального значения» представленное в адрес Управления техническое задание на разработку проекта «Округ санитарной охраны климатического курорта федерального значения г. Плес Ивановской области» перенаправлено на согласование в Федеральную службу по надзору в сфере природопользования.

Руководитель
Межрегионального управления Ж.С-Х. Абдулмуслимов

Распопова Г.В.
(4922)32-39-19

**ФЕДЕРАЛЬНАЯ СЛУЖБА
ПО ВЕТЕРИНАРНОМУ И
ФИТОСАНИТАРНОМУ НАДЗОРУ
(Россельхознадзор)
Управление
по Костромской и Ивановской
областям**
156013, г. Кострома, пр. Мира, 53 А.
Тел. факс 45-01-61
E-mail: rsn.kostroma@mail.ru
ОКПО 61911804, ОГРН 1094401004301,
ИНН/КПП 4401101941/440101001

11.12.2019г. № 01Ч-18-194/3549

На № _____ от _____

ВрИП главы Плесского
городского поселения

Д.А. Натура

Советская ул., 9,

г. Плес, Приволжский район,
Ивановская область, 155555

О предоставлении
информации

Уважаемый Денис Александрович!

Управление Россельхознадзора по Костромской и Ивановской областям, сообщает Вам, что на территории Приволжского района и г. Плес Ивановской области сибиреязвенные захоронения животных отсутствуют.

Заместитель руководителя Управления С.В. Леонов

О.М. Кудрявцев
(4932) 93-98-60

№ 076510

Отпечатано ООО «Копир» Зак. 1704 Тир. 20000

**АДМИНИСТРАЦИЯ ПРИВОЛЖСКОГО МУНИЦИПАЛЬНОГО РАЙОНА**
ул. Революционная, 63, г. Приволжск, Ивановская область, 155550, тел./факс (49339)2-19-71/4-18-58,
e-mail: reception@privadmin.ru, ОГРН 1023701711824, ИНН/КПП 3719001961/371901001
р/с 40204810545250005287 в Отделение Иваново г.Иваново БИК 042406001

от 11.12.2019 № 3375-01
на 09.12.19 №47

**Директору**
**ООО «Градостроительная мастерская»**
**Зыковой Г.П.**

**Уважаемая Галина Петровна!**

Администрация Приволжского муниципального района на Ваш запрос о наличии биотермических ям, скотомогильников, расположенных на территории Плесского городского поселения и за его границами, на территории Приволжского муниципального района, ограничивающих хозяйственную деятельность в Плесском городском поселении, сообщает следующее.

В настоящее время биотермические ямы и скотомогильники на территории Приволжского муниципального района отсутствуют.

Биотермические ямы, скотомогильники, утвержденные Постановлением главы администрации Приволжского муниципального района Ивановской области от 09.06.2008 №430 ликвидированы и исключены из реестра скотомогильников Приказами Службы ветеринарии Ивановской области от 19.09.2014 №152-о.д., от 12.08.2015 №121-о.д., от 21.08.2015 №128-о.д.

**Глава Приволжского**
**муниципального района** **И.В.Мельникова**

Исп.: Дремова Е.С.
8(49339)4 26 92

# ПОСТАНОВЛЕНИЕ

ГЛАВЫ АДМИНИСТРАЦИЙ ПРИВОЛЖСКОГО МУНИЦИПАЛЬНОГО РАЙОНА

от 01.06.2007 № 489
г.Приволжск

## О предполагаемых местах расположения скотомогильников

На основании Акта Приволжской станции по борьбе с болезнями вотных от 10.05.2007 № 00-00-74, в соответствии с «Ветеринарно-нитарными правилами сбора, утилизации и уничтожения биологических ходов» от 04.12.1995 № 13-7-2/469,

**П О С Т А Н О В Л Я Ю:**

1. Территорию предполагаемых мест скотомогильников определить, как потенциально опасную (приложение № 1).
2. На территории предполагаемых мест нахождения скотомогильников запрещается:
   - пасти скот, косить траву;
   - брать, выносить, вывозить землю и гуммированный остаток за его пределы;
   - территорию предполагаемых мест нахождения скотомогильников не использовать под строительство, согласно установленного времени (приложение № 2);
   - строительные работы допускается проводить только после дезинфекции территории, согласно санитарно-ветеринарных требований (приложение № 3).
3. Главам городских и сельских поселений, входящим в состав Приволжского муниципального района на основании Федерального закона «Об охране окружающей среды» гл. VII «Требования в области охраны окружающей среды при осуществлении хозяйственной и иной деятельности»;
   Ст. 14 Федерального закона от 06.10.2003 № 131-ФЗ «Об организации общих принципов местного самоуправления в Российской Федерации»

и Закона Ивановской области от 13.10.2006 № 90-ОЗ «О внесении изменений в закон Ивановской области «О порядке решения вопросов местного значения городских и сельских поселений в муниципальных районах Ивановской области», обратить особое внимание на использование территорий предполагаемых мест скотомогильников.

4. Контроль за выполнением настоящего постановления возложить на ведущего специалиста отдела архитектуры, градостроительства и экологии администрации Приволжского муниципального района Козлову И.Н.

Глава администрации Е.А. Виноградов

Приложение № 1

| № п/п | Место нахождения скотомогильника | Дата сибироязв. заболевания | Место предполагаемого нахождения скотомогильника, согласно обследования | Номер скотомо-гильника | Наименование существующего сельского поселения |
|---|---|---|---|---|---|
| 1 | 2 | 3 | 4 | 5 | 6 |
| 1. | 1,5 км от д.Котельницы | 1935 год | На месте его предполагаемого нахождения – старый лес. Территория в радиусе 1,5 км от д.Котельницы – потенциально опасная зона | № 6 | Новское сельское поселение |
| 2. | 400 м от д.Полутиха | 1935 год | На месте его предполагаемого нахождения – проселочная грунтовая дорога, поля заросшие травой и кустарником. Территория в радиусе 400 м от д.Полутиха – потенциально опасная зона | № 8 | Новское сельское поселение |
| 3. | 400 м от д.Куделиха | 1936 год | На месте его предполагаемого нахождения – пастбище, поле заросшее травой, овраг и р.Шача. Территория в радиусе 400 м от д.Куделиха – потенциально опасная зона | № 13 | Ингарское сельское поселение |
| 4. | 1,0 км от с.Ивановское (в лесу) | 1938 год | На месте его предполагаемого нахождения – шоссейная дорога, поля заросшие травой. Территория в радиусе 1,0 км от с.Ивановское – потенциально опасная зона | № 11 | Ингарское сельское поселение |
| 5. | 1,0 км от д.Андреевское | 1948 год | На месте его предполагаемого нахождения – поля заросшие травой, проселочная асфальтированная дорога. Территория в радиусе 1,0 км от д.Андреевское – потенциально опасная зона | № 14 | Ингарское сельское поселение |
| 6. | д.Скипино двор дома г.Шуваловой | 1973 год | Деревня Скипино не существует. На месте ее предполагаемого нахождения – поля заросшие травой и кустарником, мелколесье. Территория в радиусе 1,0 км от д.Скипино – потенциально опасная зона | № 4 | Ингарское сельское поселение |

Приложение № 2

Не использовать под промышленное строительство территорию предполагаемых скотомогильников:

№ 6 - до 2035 года
№ 8 - до 2035 года
№ 13 - до 2036 года
№ 11 - до 2038 года
№ 14 - до 2048 года
№ 4 - до 2073 года

Приложение № 3

Промышленный строительный объект не должен быть связан с приемом продуктов питания и кормов.

Строительные работы допускается проводить только после дезинфекции территории предполагаемых скотомогильников бромистым метилом или другими препаратами в соответствии с действующими правилами и получении последующего отрицательного лабораторного анализа проб почвы и гуммированного остатка на сибирскую язву.

Вепрея

**АДМИНИСТРАЦИЯ ПРИВОЛЖСКОГО МУНИЦИПАЛЬНОГО РАЙОНА**

# ПОСТАНОВЛЕНИЕ

от 24.09. 2009 г. № 801.

**г. Приволжск**

**О комиссии по консервации скотомогильников № 2 (3 км - с. Рождественно), № 15 (2 км - с. Сараево), № 16 (1 км – д. Ногино), № 17 (1 км – д. Горшково) на территории Приволжского муниципального района**

На основании Федерального закона «Об общих принципах организации местного самоуправления в Российской Федерации» от 06.10.2003 г. № 131–ФЗ, «Ветеринарно–санитарных правил сбора, утилизации и уничтожения биологических отходов», - утв. Минсельхозпродом от 04.12.1995г. № 13-7-2/469 в целях уменьшения мест размещения биологических отходов на территорий Приволжского муниципального, администрация Приволжского муниципального района

## ПОСТАНОВЛЯЕТ:

1. Создать комиссию по консервации скотомогильников № 2, № 15, № 16, № 17;
2. Утвердить состав комиссии по консервации скотомогильников (Приложение № 1);
3. Контроль по выполнению требований «Ветеринарно-санитарных правил сбора, утилизации и уничтожения биологических отходов» при консервации скотомогильников № 2, № 15, № 16, № 17 - возложить на Чаянова В. В. – начальника ГУ Ивановской области «Приволжская СББЖ»;
4. Контроль за выполнение настоящего Постановления возложить на заместителя главы администрации Приволжского муниципального района, председателя КЧС – Поскову Е. Б.

**Глава администрации** **Е. А. Виноградов**

Министерство сельского хозяйства и продовольствия
Российской Федерации

Ивановская область Приволжский район

Плесский
сельская администрация

д. Ногино
населенный пункт

ВЕТЕРИНАРНО - САНИТАРНАЯ КАРТОЧКА НА СКОТОМОГИЛЬНИК ( БИОТЕРМИЧЕСКУЮ ЯМУ )
№ 16

Ликвидирован
ЯМ/4

29 июня 2001г
год, месяц, число

Дата последнего захоронения 2000г
ЗАКРЫТ
Подлежит ликвидации

1.Местонахождение Россия, Ивановская обл.
(республика,область,район,населенный пункт)
Приволжский р-н, д. Ношино

2.Расположение скотомогильника ( биотермической ямы ) на местности ( прилагается выкопировка из карты землепользования в масштабе не менее 1:5000 ( в 1 см 50 м ), с привязкой к постоянному ориентиру ( тригонометрическая вышка, дорога с твердым покрытием, линия электропередач и т.д.)

3.Удаление от ближайшего населенного пункта и его наименование д. Ношино 1000 м ; фермы ( комплекса ) 1000 м; пастбища_____м; водоема_____м; дороги 700 м проселочная между д. Остров и д. Ношино
( между какими населенными пунктами и ее характеристика )

4.Описание местности : характеристика окружающей территории ровная лесистая
почва_____,глубина залегания грунтоаых вод_____,
направление стока осадков г

5.Какие населенные пункты , животноводческие фермы, организации пользуются скотомогильником г. Плес, д. Ношино, д. Миловка, д. Филисово

6.Площадь скотомогильника 600 м²

7.Ограждение скотомогильника:_____

8.Санитарная характеристика скотомогильника:
а)первое захоронение биологических отходов было в 1990 г.
б)животные,павшие от сибирской язвы были захоронены в — г.
в)животные, павшие от эмкара и других болезней,вызываемых споровазирующими микроорганизмами, перечисленными в п.1.9 Правил были захоронены _____ г

| Дата проверки | Выявлены недостатки | Указания по устранению (перечень работ , что нужно сделать), исполнитель | Контроль выполнения работ | Исполнение Ф.И.О. проверяющего |
|---|---|---|---|---|
| 30.05.08. | Ограждение, ров и вал по периметру отсутствуют. Анилаг отсутствует | Оканавить и огородить согласно Правил. Установить анилаг | 01.09.08 | [signature] |
| 18.06.08 | Ограждение территории 2м забором отсутствует | Всю территорию огородить 2м забором, установить мост, ворота | 01.09.08 | [signature] |
| 10.07.08 | — | — | | [signature] |
| 17.10.08 | — | — | | [signature] |
| 8.04.09 | — | — | | [signature] |
| 8.09.09 | Ограждение не соответствует Прав | С внешней стороны трансчеи огородить 2х м забором | 01.11.09 | [signature] |
| 20.11.09 | Ограждение не соответствует Правилам | Огородить с внешней стороны забора | 01.03.10 | [signature] |
| 25.05.10 | Ограждение не соответствует правилам | Огородить согласно Правил | 01.09.10 | [signature] |
| 13.10.10 | Ограждение не соответствует ВСП | Оборудовать согласно ВСП | | [signature] |
| 31.05.11 | Ограждение проходит с внутренней стороны трансчеи | | | [signature] |
| 05.10.11 | Ограждение не соответствует ВСП | | | [signature] |
| 29.05.12 | Ограждение не соответств. ВСП | | | [signature] |
| 23.10.12 | Ограждение не соотв. ВСП | | | [signature] |
| 29.05.13 | Ограждение не соотв. ВСП | | | [signature] |
| 26.09.13 | Ограждение территории отсутств. ров и вал из вынутого грунта отсут. | | | [signature] |

Главный государственный ветеринарный инспектор Приволжского района Какалюк А.И. _____

Ветеринарно-санитарную карточку получил

_____

(должность) ( Ф.И.О.) (подпись)

Ветеринарно-санитарная карточка составлена в трех экземплярах и передана по экземпляру:

1 Плесский аграрный колледж

( организация , хозяйство )

2 ФГУ Приволжская СББЖ

( государственная ветеринарная организация)

3 РЦГСЭН

( орган государственного санитарного надзора)

2

ГОСУДАРСТВЕННОЕ УЧРЕЖДЕНИЕ ИВАНОВСКОЙ ОБЛАСТИ
"ПРИВОЛЖСКАЯ РАЙОННАЯ СТАНЦИЯ
ПО БОРЬБЕ С БОЛЕЗНЯМИ ЖИВОТНЫХ"

бюджетное государственное учреждение
Ивановской области
«Приволжская районная станция
по борьбе с болезнями животных»

Министерство сельского хозяйства и продовольствия
Российской Федерации

Ивановская область Приволжский район

Унесская

сельская администрация

д. Горшково

населенный пункт

ВЕТЕРИНАРНО - САНИТАРНАЯ КАРТОЧКА НА СКОТОМОГИЛЬНИК ( БИОТЕРМИЧЕСКУЮ ЯМУ )

№ 17

ликвидирован 2014

29 июня

год, месяц, число

Дата последнего захоронения 2007 г.

ЗАКРЫТ

Подлежит ликвидации

1.Местонахождение Россия, Ивановская обл.
(республика,область,район,населенный пункт)
Приволжский р-н, д Горшково

2.Расположение скотомогильника ( биотермической ямы ) на местности ( прилагается выкопировка из карты землепользования в масштабе не менее 1:5000 ( в 1 см 50 м ), с привязкой к постоянному ориентиру ( тригонометрическая вышка, дорога с твердым покрытием, линия электропередач и т.д.)

3.Удаление от ближайшего населенного пункта и его наименование д Горшково 1000 м ; фермы ( комплекса ) 1000 м; пастбища_____м; водоема_____м; дороги 700 м насыпная между с Спасское и с Утес
( между какими населенными пунктами и ее характеристика )

4.Описание местности : характеристика окружающей территории глубокий ров, рядом лес
почва_____,глубина залегания грунтоаых вод_____,
направление стока осадков_____

5.Какие населенные пункты , животноводческие фермы, организации пользуются скотомогильником п. Утес, д Горшково

6.Площадь скотомогильника 1000 м²

7.Ограждение скотомогильника:_____

8.Санитарная характеристика скотомогильника:
а)первое захоронение биологических отходов было в 1981 г.
б)животные,павшие от сибирской язвы были захоронены в _____г.
в)животные, павшие от эмкара и других болезней,вызываемых споровазирующими микроорганизмами, перечисленными в п.1.9 Правил были захоронены _____ г.

3

| Дата проверки | Выявлены недостатки | Указания по устранению (перечень работ, что нужно сделать), исполнитель | Контроль выполнения работ | Исполнение Ф.И.О. проверяющего |
|---|---|---|---|---|
| 26.09.13 | Ограждение не явл. сплошным, отсутствуют ворота, траншея проходит не по всему периметру | | | [signature] |

Главный государственный ветеринарный инспектор Приволжского района Какалюк А.И. Маяновв.в.

Ветеринарно-санитарную карточку получил

(должность) (Ф.И.О.) (подпись)

Ветеринарно-санитарная карточка составлена в трех экземплярах и передана по экземпляру:

1 птицесовхоз «Утес»
(организация, хозяйство)

2 ФГУ Приволжская СББЖ
(государственная ветеринарная организация)

3 РЦ ПСЭН
(орган государственного санитарного надзора)

1. ООО «Птицеводческое хозяйство «Утес»

2. ГОСУДАРСТВЕННОЕ УЧРЕЖДЕНИЕ ИВАНОВСКОЙ ОБЛАСТИ "ПРИВОЛЖСКАЯ РАЙОННАЯ СТАНЦИЯ ПО БОРЬБЕ С БОЛЕЗНЯМИ ЖИВОТНЫХ"

Бюджетное государственное учреждение Ивановской области «Приволжская районная станция по борьбе с болезнями животных»

## Перечень скотомогильников (ликвидированных) на территории Приволжского и Фурмановского районов

| №№ п/п | Муниципальное образование | Населенный пункт | Площадь скотомогильника (кв.м.) | Количество биотермических ям | Первое захоронение биологических | Последнее захоронение биологических |
|---|---|---|---|---|---|---|
| 1 | Ингарское сельское поселение Приволжского муниципального района | 2 км от д.Данилково | 1800 | нет | 1987 | 2011 |
| 2 | Рождественское сельское поселение Приволжского муниципального района | 3 км от с.Рождествено | 1000 | нет | 1985 | 2003 |
| 3 | Рождественское сельское поселение Приволжского муниципального района | 3 км от д.Федорищи | 800 | нет | 1974 | 2002 |
| 4 | Новское сельское поселение Приволжского муниципального района | 2 км от д.Косиково | 1500 | нет | 1998 | 2009 |
| 5 | Рождественское сельское поселение Приволжского муниципального района | 2 км от с.Сараево | 800 | нет | 2000 | 2002 |
| 6 | Плесское городское поселение Приволжского муниципального района | 1 км от д.Ногино | 600 | нет | 1981 | 2000 |
| 7 | Плесское городское поселение Приволжского муниципального района | 1 км от д.Горшково | 1000 | нет | 1990 | 2007 |
| 8 | Иванковское сельское поселение Фурмановского муниципального района | 2 км от д.Снетиново | 2500 | нет | 1970 | 2008 |
| 9 | Панинское сельское поселение Фурмановского муниципального района | 0,5 км от д.Панино | 400 | нет | 2000 | 2003 |
| 10 | Дуляпинское сельское поселение Фурмановского муниципального района | 0,5 км от с.Юрьевское | 625 | нет | 2000 | 2003 |
| 11 | Хромцовское сельское поселение Фурмановского муниципального района | 0,8 км от д.Новое-1 | 1200 | нет | 1970 | 1998 |
| 12 | Иванковское сельское поселение Фурмановского муниципального района | 0,5 км от д.Котово | 1250 | нет | 1970 | 2011 |

ФЕДЕРАЛЬНОЕ АГЕНТСТВО ВОДНЫХ РЕСУРСОВ
(РОСВОДРЕСУРСЫ)

**ВЕРХНЕ-ВОЛЖСКОЕ БАССЕЙНОВОЕ ВОДНОЕ УПРАВЛЕНИЕ ФЕДЕРАЛЬНОГО АГЕНТСТВА ВОДНЫХ РЕСУРСОВ**
Отдел водных ресурсов
по Ивановской области

*пер. Заречный, д.6, г. Иваново, 153006*
*тел./факс: (4932) 33-11-49, 33-11-70*
*E-mail: ivovr@mail.ru*

12.09.2019 г. № 08/34/3-15

на № _____

**ВрИП главы Плесского городского поселения**
**Натуре Д.А.**

**155555, Приволжский район, г. Плес, ул. Сосновая, д. 5**

**Уважаемый Денис Александрович!**

На Ваше заявление № 30 от 10.09.2019 г. о предоставлении сведений из государственного водного реестра для водного объекта – Горьковское водохранилище отдел водных ресурсов по Ивановской области Верхне-Волжского БВУ направляет имеющиеся сведения из государственного водного реестра, а так же имеющиеся сведения из АИС ГМВО.

Приложение: направлено по эл. почте

**И.о. Заместителя руководителя – начальника отдела** **Ж.А. Сафонова**

Федеральное агентство
водных ресурсов
(Росводресурсы)

**Верхне-Волжское бассейновое водное управление**
Отдел водных ресурсов
по Ивановской области

*пер. Заречный, д.6, г. Иваново, 153006*
*тел. (4932) 30-11-49, факс 30-11-70*
*e-mail: vvvr@mail.ru*

от 15.10.2019 г. на № 08/3413-27

**ВрИП Главе Плесского городского поселения, Приволжского муниципального района, Ивановской области**
**Натуре Д.А.**

155555 г. Плёс, ул. Советская, д. 9

**Уважаемый Денис Александрович!**

На Ваш запрос от 08.10.2019 г. №4, отдел водных ресурсов Верхне-Волжского БВУ по Ивановской области, направляет испрашиваемую информацию.

Приложение: на 1 л. в 1 экз.

**И.о. заместителя руководителя**
**- начальника отдела** **Ж.А. Сафонова**

Лавренко Е.Е.
☎(4932) 33-11-70

**Оценка качества воды по УКИЗВ за 2018 год**

| Номер | Вертикаль | УКИЗВ | Класс качества, характеристика загрязнённости | Коэффициент комплексности, % | Критические показатели загрязнённости |
|---|---|---|---|---|---|
| 24001/2/1 | Горьковское вдхр., г. Плес, ниже впадения р. Шоховка, ПБ | 3.39 | IIIб. Очень загрязненная | 34.3 | |
| 24001/2/2 | Горьковское вдхр., г. Плес, ниже впадения р. Шоховка, СР | 3.06 | IIIб. Очень загрязненная | 33.3 | |
| 24001/2/3 | Горьковское вдхр., г. Плес, ниже впадения р. Шоховка, ЛБ | 2.92 | IIIа. Загрязненная | 32.4 | |

Федеральное агентство
водных ресурсов
(Росводресурсы)

Верхне-Волжское бассейновое
водное управление
Отдел водных ресурсов
по Ивановской области

*153006, г.Иваново, пер. Заречный, д. 6*
*тел. (4932) 33-11-49*
*e-mail: ivovr@mail.ru*

от 10.03.2020 № 08/34/2-79

Чумакову Д.А.
153023, Иваново, ул. 2-я Ключевая,
д. 1А, кв. 25

Уважаемый Дмитрий Александрович!

На Ваше заявление от 06.03.2020 № 566 о предоставлении сведений из государственного водного реестра отдел водных ресурсов по Ивановской области Верхне-Волжского БВУ направляет Вам имеющиеся данные из государственного водного реестра.

Данные из государственного водного реестра направлены на адрес электронной почты dchumakov2004@mail.ru.

Заместитель руководителя –
начальник отдела Клипов Н.В.

Сафонова Ж.А.
(4932) 33-11-49

Росгидромет
**(ФГБУ «Центральное УГМС»)**
**Ивановский центр по гидрометеорологии и мониторингу окружающей среды – филиал Федерального государственного бюджетного учреждения «Центральное управление по гидрометеорологии и мониторингу окружающей среды»**
**(Ивановский ЦГМС – филиал ФГБУ «Центральное УГМС»)**
Почтовый адрес: ул. Арсения д.29, г. Иваново, 153012
Юридический адрес: Нововаганьковский пер., д. 8,
Москва, ГСП-3, 123242
ОКПО 10703837, ОГРН 1127747295170
ИНН/КПП 7703782266/370243001
Тел/факс.: 8 (4932) 30-08-32
cgms-ivanovo@mail.ru

«15» 08 2019 г. № 05/253

# СПРАВКА

## О ФОНОВЫХ КОНЦЕНТРАЦИЯХ ЗАГРЯЗНЯЮЩИХ ВЕЩЕСТВ

Организация, запрашивающая фон: ОБСУСО «Плесский психоневрологический интернат».

Объект, для которого устанавливается фон: для строительства пристройки.

Адрес: Ивановская область, Приволжский район, ул. Корнилова, д. 57.

Фон установлен согласно РД 52.04.186-89 М.,1991 год и действующим Временным рекомендациям «Фоновые концентрации вредных (загрязняющих) веществ для городских и сельских поселений, где отсутствуют наблюдения за загрязнением атмосферы» С-П., 2018 год.

Фоновые концентрации определены для запрашиваемых веществ без учета вклада выбросов рассматриваемого объекта.

| ЗАГРЯЗНЯЮЩЕЕ ВЕЩЕСТВО | ФОНОВЫЕ КОНЦЕНТРАЦИИ (мг/м$^3$) |
|---|---|
| ОКСИД АЗОТА | 0,038 |
| ДИОКСИД СЕРЫ | 0,018 |
| ОКСИД УГЛЕРОДА | 1,8 |
| ДИОКСИД АЗОТА | 0,055 |
| ВЗВЕШЕННЫЕ ВЕЩЕСТВА | 0,199 |

Фоновые концентрации действительны на период с 2019 по 2023 годы (включительно).

Предоставленная информация используется только в целях заказчика для указанного выше объекта и не подлежит передаче другим организациям.

Начальник Ивановского ЦГМС -
филиала ФГБУ «Центральное УГМС» Е.Ю. Стегней

Терехова Ольга Евгеньевна,
Начальник КЛМС
+7 (4932) 41-05-95
klms_ivgm@mail.ru

000751

Росгидромет
**(ФГБУ «Центральное УГМС»)**
**Ивановский центр по гидрометеорологии и мониторингу окружающей среды – филиал Федерального государственного бюджетного учреждения «Центральное управление по гидрометеорологии и мониторингу окружающей среды»**
**(Ивановский ЦГМС – филиал ФГБУ «Центральное УГМС»)**
Почтовый адрес: ул. Арсения д.29, г. Иваново, 153012
Юридический адрес: Нововаганьковский пер., д. 8,
Москва, ГСП-3, 123242
ОКПО 10703837, ОГРН 1127747295170
ИНН/КПП 7703782266/370243001
Тел/факс.: 8 (4932) 30-08-32
cgms-ivanovo@mail.ru

«02» 10 2019 г. № 05/311

## СПРАВКА

## О ФОНОВЫХ КОНЦЕНТРАЦИЯХ ЗАГРЯЗНЯЮЩИХ ВЕЩЕСТВ

Организация, запрашивающая фон: Администрация Плёсского городского поселения Приволжского муниципального района Ивановской области.

Объект, для которого устанавливается фон: для разработки проектов внесения изменений в генеральный план и правила землепользования и застройки.

Адрес: Ивановская область, Приволжский район, Плёсское городское поселение.

Фон установлен согласно РД 52.04.186-89 М.,1991 год и действующим Временным рекомендациям «Фоновые концентрации вредных (загрязняющих) веществ для городских и сельских поселений, где отсутствуют наблюдения за загрязнением атмосферы» С-П., 2018 год.

Фоновые концентрации определены для запрашиваемых веществ без учета вклада выбросов рассматриваемого объекта.

| ЗАГРЯЗНЯЮЩЕЕ ВЕЩЕСТВО | ФОНОВЫЕ КОНЦЕНТРАЦИИ (мг/м$^3$) |
|---|---|
| ДИОКСИД АЗОТА | 0,055 |
| ОКСИД АЗОТА | 0,038 |
| ОКСИД УГЛЕРОДА | 1,8 |
| ДИОКСИД СЕРЫ | 0,018 |
| БЕНЗ(А)ПИРЕН | $1,5\times10^{-6}$ |

Фоновые концентрации действительны на период с 2019 по 2023 годы (включительно).

Предоставленная информация используется только в целях заказчика для указанного выше объекта и не подлежит передаче другим организациям.

Начальник Ивановского ЦГМС -
филиала ФГБУ «Центральное УГМС» Е.Ю. Стегней

Терехова Ольга Евгеньевна,
Начальник КЛМС
+7 (4932) 41-05-95
klms_ivgm@mail.ru

000761

Администрация Плесского городского поселения
Получено 02.10.19
Подпись

**ДЕПАРТАМЕНТ ПРИРОДНЫХ РЕСУРСОВ И ЭКОЛОГИИ ИВАНОВСКОЙ ОБЛАСТИ**

153003, г. Иваново, ул. Строительная, д. 5, оф.504
E-mail: dpr@gov37.ivanovo.ru
тел. 32-56-00, тел./факс 41-38-71

11.09. 2019 № исх-3644-ДПР/01-14
На № 2 от 30.08.2019

Врип главы Плесского городского поселения Натуре Д.А.

ул. Советская, д. 9, г. Плес, Ивановская область, 155555

Директору ООО «Градостроительная мастерская» Зыковой Г.П.

ул. Жиделева, д. 21, литер А, оф. 350, г. Иваново, 153002

Ответ на запрос

Департамент природных ресурсов и экологии Ивановской области в рамках своей компетенции рассмотрел Ваш запрос о предоставлении перечня особо охраняемых природных территорий, сведений об объектах, расположенных на территории Плесского городского поселения и сообщает следующее.

На территории Плесского городского поселения находятся следующие особо охраняемые природные территории регионального значения: «Гора Левитана», «Территория дома отдыха «Плес» и тубсанатория «Плес», «Территория дома отдыха «Порошино», «Кедровая роща посадки 1883г.», «Березовая роща Левитана». В настоящее время сведения о особо охраняемых природных территориях не внесены в единый государственный реестр недвижимости, границы территорий не установлены.

Все имеющиеся в запросе сведения о вышеуказанных особо охраняемых природных территориях находятся в Государственном кадастре особо охраняемых природных территорий регионального и местного значения Ивановской области.

Государственный кадастр особо охраняемых природных территорий регионального и местного значения Ивановской области доступен в информационно - телекоммуникационной сети «Интернет» на официальном сайте Департамента природных ресурсов и экологии Ивановской области http:// **eco.ivanovoobl.ru**. (Департамент / Перечень банков данных / Государственный кадастр особо охраняемых природных территорий регионального и местного значения Ивановской области / Раздел 1. Действующие особо охраняемые природные территории / ООПТ регионального значения / Категория - памятники природы).

Первый заместитель
начальника Департамента
природных ресурсов и экологии
Ивановской области –
статс-секретарь О.И. Меинов

Н.В. Козлова
(4932) 58-03-98, E-mail: oxot62@yandex.ru

**ДЕПАРТАМЕНТ ПРИРОДНЫХ РЕСУРСОВ И ЭКОЛОГИИ ИВАНОВСКОЙ ОБЛАСТИ**

153003, г. Иваново, ул. Строительная, д. 5, оф.504
E-mail: dpr@gov37.ivanovo.ru
тел. 32-56-00, тел./факс 41-38-71

Врип главы Плесского городского поселения Натуре Д.А.

ул. Советская, д. 9, г. Плес,
Ивановская область, 155555

14.12. 2019 № исх-5099-041/01-11
На № 3 от 12.12.2019

Ответ на запрос

Уважаемый Денис Александрович!

Департамент природных ресурсов и экологии Ивановской области (далее – Департамент) в рамках своей компетенции рассмотрел Ваш запрос о предоставлении сведений по координатам, содержащим описание границ особо охраняемых природных территорий, расположенных на территории Плесского городского поселения и внесенных в государственный реестр недвижимости и сообщает следующее.

На территории Плесского городского поселения Приволжского муниципального района находятся следующие особо охраняемые природные территории регионального значения – памятники природы Ивановской области «Гора Левитана», «Территория дома отдыха «Плес» и тубсанатория «Плес», «Территория дома отдыха «Порошино», «Кедровая роща посадки 1883г.», «Березовая роща Левитана».

По имеющейся информации, на территории Плесского городского поселения отсутствуют особо охраняемые природные территории местного значения.

К настоящему времени сведения об особо охраняемых природных территориях не внесены в Единый государственный реестр недвижимости. При этом в отношении памятников природы Ивановской области «Гора Левитана», «Территория дома отдыха «Плес» и тубсанатория «Плес», «Кедровая роща посадки 1883г.», «Березовая роща Левитана» проведены работы по подготовке документов, необходимых для внесения сведений в Единый государственный реестр недвижимости. В связи с чем направляем координаты характерных точек планируемых границ данных особо охраняемых природных территорий (прилагаются).

Обращаем внимание, что памятник природы Ивановской области «Территория дома отдыха «Плес» и тубсанатория «Плес» планируется разделить на две особо охраняемые природные территории регионального значения «Парк санатория «Плес» и природные комплексы долины р. Шохонка» и «Ландшафный парк бывшего дома отдыха «Плес». При этом особо охраняемая природная территория регионального значения «Парк санатория «Плес» и природные комплексы долины р. Шохонка» будет располагаться частично на территории г.Плес и частично за его пределами. В

Администрация Плесского ... поселения
Получено 16.12.19
Подпись

связи с чем для описания границ данной территории применяется две системы координат (местная г.Плес и система координат 1963 года).

Приложение: на 33 л.

Начальник Департамента О.И. Кравченко

Н.В. Козлова
(4932) 58-03-98, E-mail: oxot62@yandex.ru

Раздел 1

ОПИСАНИЕ МЕСТОПОЛОЖЕНИЯ ГРАНИЦ
Особо охраняемая природная территория Ивановской области «Гора Левитана»
(наименование объекта местоположение границ, которого описано)
(далее - объект)

Сведения об объекте

| N п/п | Характеристики объекта | Описание характеристик |
|---|---|---|
| 1 | 2 | 3 |
| 1 | Местоположение объекта | Ивановская область, Приволжский район, город Плес |
| 2 | Площадь объекта +/- величина погрешности определения площади (Р +/- Дельта Р) | 46705 кв. м +/- 756.40 кв. м |
| 3 | Иные характеристики объекта | **Рекомендации по допустимым видам и целям использования ООПТ.** Здесь допускаются следующие виды использования: рекреационные (прогулки по имеющимся дорожкам и тропинкам, занятия оздоровительной физкультурой и спортом); научные; учебные; эколого-просветительские; природоохранные (сохранение биоразнообразия живых организмов, обеспечение условий местообитания редких видов растений, животных, грибов, занесенных в Красную книгу Российской Федерации и Красную книгу Ивановской области); фотографирование и видеосъемка животных растений, ландшафтов, занятия живописью; уборка мусора; катание на лыжах, санках; благоустройство территории (выкашивание травостоя, удаление сухих ветвей с деревьев) с соблюдением действующего законодательства и с учетом допустимых видов использования ООПТ; ремонт и обслуживание существующих линейных объектов и объектов инженерной инфраструктуры. Работы по благоустройству территории ООПТ должны быть максимально приближены к содержанию естественных экосистем, что позволит сократить затраты по уходу и улучшить состояние ООПТ в целом.<br>На всей территории ООПТ **запрещаются**: 1) строительство объектов капитального строительства; 2) установка рекламных щитов; 3) проезд, стоянка транспортных средств, за исключением транспортных средств, необходимых для устранения аварий и спасения терпящих бедствие; 4) мойка транспортных средств; 5) повреждение, рубка деревьев и кустарников, не относящихся к лесному фонду (кроме рубок по согласованию с исполнительным органом государственной власти Ивановской области, уполномоченным в сфере организации, охраны и функционирования особо охраняемых природных территорий регионального значения); 6) разведение костров; 7) разбивка палаток и устройство мест для пикников; 8) пастьба, отдых, прогон скота; 9) выкапывание ям, растений; 10) оставление отходов производства и потребления; 11) сжигание опавшей листвы и сгребание опавшей листвы, за исключением сгребания с участков ООПТ, |

| | | |
|---|---|---|
| | | прилегающих к объектам инфраструктуры, сметания с дорожек, тропинок, площадок; 12) палы травянистой растительности; 13) сбор растений; 14) применение ядохимикатов, кроме мероприятий в целях обеспечения санитарно-эпидемиологического благополучия населения, борьбы с насекомыми-вредителями, патогенными микроорганизмами, включая профилактические мероприятия, с соблюдением действующего законодательства; 15) нарушение местообитаний видов растений, грибов и животных, занесенных в Красную книгу Российской Федерации и Красную книгу Ивановской области. 16) проведение культурно-массовых мероприятий (проведение праздников, конкурсов, народных гуляний, соревнований, слетов, организация и реализация развлекательных проектов, клубного досуга, демонстрация видеофильмов, организация концертов, мероприятий творческих объединений); 17) прогулки, передвижения вне имеющихся дорожек и тропинок; 18) работа аттракционов, кафе, нестационарных объектов уличной торговли, общественного питания. 19) включение звуковоспроизводящих устройств. |

Раздел 2

ОПИСАНИЕ МЕСТОПОЛОЖЕНИЯ ГРАНИЦ
Особо охраняемая природная территория Ивановской области «Гора Левитана»
(наименование объекта)

Сведения о местоположении границ объекта

1. Система координат Плес

2. Сведения о характерных точках границ объекта

| Обозначение характерных точек границ | Координаты, м | | Метод определения координат и средняя квадратическая погрешность положения характерной точки (Mt), м | Описание обозначения точки |
|---|---|---|---|---|
| | X | Y | | |
| 1 | 2 | 3 | 4 | 5 |
| 1 | 3591.99 | 4716.11 | Картометрический, 1.0 | Закрепление отсутствует |
| 2 | 3591.77 | 4719.77 | Картометрический, 1.0 | Закрепление отсутствует |
| 3 | 3590.39 | 4742.89 | Картометрический, 1.0 | Закрепление отсутствует |
| 4 | 3594.07 | 4743.11 | Картометрический, 1.0 | Закрепление отсутствует |
| 5 | 3608.93 | 4743.43 | Картометрический, 1.0 | Закрепление отсутствует |
| 6 | 3608.61 | 4746.74 | Картометрический, 1.0 | Закрепление отсутствует |
| 7 | 3630.68 | 4901.08 | Картометрический, 1.0 | Закрепление отсутствует |
| 8 | 3605.57 | 4935.17 | Картометрический, 1.0 | Закрепление отсутствует |
| 9 | 3593.39 | 4967.45 | Картометрический, 1.0 | Закрепление отсутствует |
| 10 | 3561.07 | 4993.98 | Картометрический, 1.0 | Закрепление отсутствует |
| 11 | 3484.61 | 4986.17 | Картометрический, 1.0 | Закрепление отсутствует |
| 12 | 3473.11 | 4988.98 | Картометрический, 1.0 | Закрепление отсутствует |
| 13 | 3472.99 | 4987.89 | Картометрический, 1.0 | Закрепление отсутствует |
| 14 | 3470.20 | 4951.78 | Картометрический, 1.0 | Закрепление отсутствует |
| 15 | 3455.17 | 4917.25 | Картометрический, 1.0 | Закрепление отсутствует |
| 16 | 3447.30 | 4879.42 | Картометрический, 1.0 | Закрепление отсутствует |
| 17 | 3417.13 | 4816.87 | Картометрический, 1.0 | Закрепление отсутствует |
| 18 | 3411.33 | 4800.69 | Картометрический, 1.0 | Закрепление отсутствует |
| 19 | 3442.33 | 4751.93 | Картометрический, 1.0 | Закрепление отсутствует |
| 20 | 3447.97 | 4748.75 | Картометрический, 1.0 | Закрепление отсутствует |
| 21 | 3475.69 | 4732.82 | Картометрический, 1.0 | Закрепление отсутствует |
| 22 | 3491.25 | 4723.48 | Картометрический, 1.0 | Закрепление отсутствует |
| 23 | 3498.04 | 4716.35 | Картометрический, 1.0 | Закрепление отсутствует |
| 24 | 3518.99 | 4691.96 | Картометрический, 1.0 | Закрепление отсутствует |
| 25 | 3518.04 | 4666.04 | Картометрический, 1.0 | Закрепление отсутствует |
| 26 | 3541.14 | 4672.46 | Картометрический, 1.0 | Закрепление отсутствует |
| 27 | 3571.25 | 4715.29 | Картометрический, 1.0 | Закрепление отсутствует |
| 1 | 3591.99 | 4716.11 | Картометрический, 1.0 | Закрепление отсутствует |

3. Сведения о характерных точках части (частей) границы объекта

| Обозначение характерных точек части границы | Координаты, м | | Метод определения координат и средняя квадратическая погрешность положения характерной точки (Mt), м | Описание обозначения точки |
|---|---|---|---|---|
| | X | Y | | |
| 1 | 2 | 3 | 4 | 5 |
| - | - | - | - | - |

# ОПИСАНИЕ МЕСТОПОЛОЖЕНИЯ ГРАНИЦ

## ООПТ «Ландшафтный парк бывшего дома отдыха «Плес»

(наименование объекта, местоположение границ которого описано (далее - объект))

## Раздел 1

### Сведения об объекте

| № п/п | Характеристики объекта | Описание характеристик |
|---|---|---|
| 1 | 2 | 3 |
| 1. | Местоположение объекта | Ивановская область, район Приволжский, город Плес |
| 2. | Площадь объекта +/- величина погрешности определения площади (Р +/- Дельта Р) | 41503 +/- 71 м² |
| 3. | Иные характеристики объекта | - |

## Раздел 2

## Сведения о местоположении границ объекта

1. Система координат местная г. Плес

2. Сведения о характерных точках границ объекта

| Обозначение характерных точек границ | Координаты, м | | Метод определения координат характерной точки | Средняя квадратическая погрешность положения характерной точки (Mt), м | Описание обозначения точки на местности (при наличии) |
|---|---|---|---|---|---|
| | X | Y | | | |
| 1 | 2 | 3 | 4 | 5 | 6 |
| - | - | - | - | - | |

3. Сведения о характерных точках части (частей) границы объекта

| Обозначение характерных точек части границы | Координаты, м | | Метод определения координат характерной точки | Средняя квадратическая погрешность положения характерной точки (Mt), м | Описание обозначения точки на местности (при наличии) |
|---|---|---|---|---|---|
| | X | Y | | | |
| 1 | 2 | 3 | 4 | 5 | 6 |
| Часть 1 | | | | | |
| 1 | 3964.49 | 3444.18 | Аналитический метод | 0.10 | - |
| 2 | 3953.00 | 3464.82 | Аналитический метод | 0.10 | - |
| 3 | 3936.03 | 3461.13 | Аналитический метод | 0.10 | - |
| 4 | 3928.30 | 3483.36 | Аналитический метод | 0.10 | - |
| 5 | 3948.28 | 3485.79 | Аналитический метод | 0.10 | - |
| 6 | 3947.06 | 3490.96 | Аналитический метод | 0.10 | - |
| 7 | 3946.28 | 3491.02 | Аналитический метод | 0.10 | - |
| 8 | 3925.29 | 3489.08 | Аналитический метод | 0.10 | - |
| 9 | 3921.65 | 3508.22 | Аналитический метод | 0.10 | - |
| 10 | 3902.53 | 3507.14 | Аналитический метод | 0.10 | - |
| 11 | 3903.06 | 3512.76 | Аналитический метод | 0.10 | - |
| 12 | 3904.18 | 3519.39 | Аналитический метод | 0.10 | - |
| 13 | 3927.68 | 3534.27 | Аналитический метод | 0.10 | - |
| 14 | 3944.34 | 3540.53 | Аналитический метод | 0.10 | - |
| 15 | 3942.51 | 3558.85 | Аналитический метод | 0.10 | - |
| 16 | 3935.17 | 3558.67 | Аналитический метод | 0.10 | - |

3. Сведения о характерных точках части (частей) границы объекта

| Обозначение характерных точек части границы | Координаты, м | | Метод определения координат характерной точки | Средняя квадратическая погрешность положения характерной точки (Mt), м | Описание обозначения точки на местности (при наличии) |
|---|---|---|---|---|---|
| | X | Y | | | |
| 1 | 2 | 3 | 4 | 5 | 6 |
| 17 | 3925.56 | 3569.59 | Аналитический метод | 0.10 | - |
| 18 | 3920.72 | 3575.67 | Аналитический метод | 0.10 | - |
| 19 | 3919.63 | 3581.58 | Аналитический метод | 0.10 | - |
| 20 | 3914.06 | 3581.43 | Аналитический метод | 0.10 | - |
| 21 | 3892.34 | 3574.32 | Аналитический метод | 0.10 | - |
| 22 | 3859.59 | 3563.09 | Аналитический метод | 0.10 | - |
| 23 | 3823.87 | 3553.16 | Аналитический метод | 0.10 | - |
| 24 | 3816.30 | 3556.28 | Аналитический метод | 0.10 | - |
| 25 | 3805.64 | 3565.31 | Аналитический метод | 0.10 | - |
| 26 | 3798.94 | 3562.52 | Аналитический метод | 0.10 | - |
| 27 | 3795.20 | 3556.18 | Аналитический метод | 0.10 | - |
| 28 | 3801.61 | 3496.88 | Аналитический метод | 0.10 | - |
| 29 | 3803.56 | 3497.13 | Аналитический метод | 0.10 | - |
| 30 | 3815.46 | 3498.69 | Аналитический метод | 0.10 | - |
| 31 | 3820.56 | 3465.10 | Аналитический метод | 0.10 | - |
| 32 | 3808.70 | 3463.40 | Аналитический метод | 0.10 | - |
| 33 | 3807.28 | 3463.09 | Аналитический метод | 0.10 | - |
| 34 | 3815.77 | 3413.89 | Аналитический метод | 0.10 | - |
| 35 | 3818.89 | 3411.06 | Аналитический метод | 0.10 | - |
| 36 | 3825.41 | 3402.87 | Аналитический метод | 0.10 | - |
| 37 | 3828.80 | 3392.83 | Аналитический метод | 0.10 | - |
| 38 | 3836.54 | 3383.69 | Аналитический метод | 0.10 | - |
| 39 | 3840.63 | 3376.86 | Аналитический метод | 0.10 | - |
| 40 | 3842.97 | 3373.41 | Аналитический метод | 0.10 | - |
| 41 | 3846.12 | 3370.78 | Аналитический метод | 0.10 | - |
| 42 | 3849.43 | 3369.06 | Аналитический метод | 0.10 | - |

| 3. Сведения о характерных точках части (частей) границы объекта | | | | | |
|---|---|---|---|---|---|
| **Обозначение характерных точек части границы** | **Координаты, м** | | **Метод определения координат характерной точки** | **Средняя квадратическая погрешность положения характерной точки (Mt), м** | **Описание обозначения точки на местности (при наличии)** |
| | **X** | **Y** | | | |
| **1** | **2** | **3** | **4** | **5** | **6** |
| 43 | 3855.07 | 3367.60 | Аналитический метод | 0.10 | - |
| 44 | 3858.98 | 3367.85 | Аналитический метод | 0.10 | - |
| 45 | 3862.74 | 3368.37 | Аналитический метод | 0.10 | - |
| 46 | 3865.75 | 3369.25 | Аналитический метод | 0.10 | - |
| 47 | 3868.52 | 3370.73 | Аналитический метод | 0.10 | - |
| 48 | 3872.41 | 3373.76 | Аналитический метод | 0.10 | - |
| 49 | 3877.66 | 3378.07 | Аналитический метод | 0.10 | - |
| 50 | 3884.95 | 3384.41 | Аналитический метод | 0.10 | - |
| 51 | 3889.99 | 3388.33 | Аналитический метод | 0.10 | - |
| 52 | 3893.33 | 3390.72 | Аналитический метод | 0.10 | - |
| 53 | 3898.25 | 3393.18 | Аналитический метод | 0.10 | - |
| 54 | 3902.93 | 3395.26 | Аналитический метод | 0.10 | - |
| 55 | 3908.62 | 3397.10 | Аналитический метод | 0.10 | - |
| 56 | 3914.23 | 3398.34 | Аналитический метод | 0.10 | - |
| 57 | 3920.55 | 3399.30 | Аналитический метод | 0.10 | - |
| 58 | 3925.19 | 3399.52 | Аналитический метод | 0.10 | - |
| 59 | 3933.32 | 3399.95 | Аналитический метод | 0.10 | - |
| 60 | 3942.32 | 3400.14 | Аналитический метод | 0.10 | - |
| 61 | 3947.17 | 3400.58 | Аналитический метод | 0.10 | - |
| 62 | 3944.49 | 3412.43 | Аналитический метод | 0.10 | - |
| 63 | 3952.60 | 3424.89 | Аналитический метод | 0.10 | - |
| 64 | 3953.87 | 3441.79 | Аналитический метод | 0.10 | - |
| 1 | 3964.49 | 3444.18 | Аналитический метод | 0.10 | - |
| Часть 2 | | | | | |
| 65 | 3806.04 | 3314.49 | Аналитический метод | 0.10 | - |
| 66 | 3778.85 | 3312.14 | Аналитический метод | 0.10 | - |

| 3. Сведения о характерных точках части (частей) границы объекта | | | | | |
|---|---|---|---|---|---|
| **Обозначение характерных точек части границы** | **Координаты, м** | | **Метод определения координат характерной точки** | **Средняя квадратическая погрешность положения характерной точки (Mt), м** | **Описание обозначения точки на местности (при наличии)** |
| | **X** | **Y** | | | |
| **1** | **2** | **3** | **4** | **5** | **6** |
| 67 | 3767.35 | 3375.12 | Аналитический метод | 0.10 | - |
| 68 | 3752.57 | 3453.57 | Аналитический метод | 0.10 | - |
| 69 | 3743.85 | 3523.72 | Аналитический метод | 0.10 | - |
| 70 | 3757.42 | 3528.30 | Аналитический метод | 0.10 | - |
| 71 | 3752.69 | 3546.52 | Аналитический метод | 0.10 | - |
| 72 | 3734.12 | 3542.32 | Аналитический метод | 0.10 | - |
| 73 | 3736.93 | 3532.75 | Аналитический метод | 0.10 | - |
| 74 | 3687.96 | 3527.09 | Аналитический метод | 0.10 | - |
| 75 | 3679.21 | 3560.78 | Аналитический метод | 0.10 | - |
| 76 | 3655.61 | 3566.14 | Аналитический метод | 0.10 | - |
| 77 | 3629.60 | 3563.05 | Аналитический метод | 0.10 | - |
| 78 | 3608.90 | 3562.88 | Аналитический метод | 0.10 | - |
| 79 | 3609.74 | 3555.24 | Аналитический метод | 0.10 | - |
| 80 | 3636.12 | 3554.65 | Аналитический метод | 0.10 | - |
| 81 | 3641.59 | 3521.17 | Аналитический метод | 0.10 | - |
| 82 | 3645.59 | 3507.50 | Аналитический метод | 0.10 | - |
| 83 | 3650.58 | 3493.80 | Аналитический метод | 0.10 | - |
| 84 | 3659.66 | 3469.75 | Аналитический метод | 0.10 | - |
| 85 | 3662.60 | 3457.53 | Аналитический метод | 0.10 | - |
| 86 | 3658.00 | 3442.77 | Аналитический метод | 0.10 | - |
| 87 | 3654.49 | 3422.51 | Аналитический метод | 0.10 | - |
| 88 | 3656.39 | 3416.80 | Аналитический метод | 0.10 | - |
| 89 | 3661.02 | 3414.94 | Аналитический метод | 0.10 | - |
| 90 | 3678.88 | 3410.68 | Аналитический метод | 0.10 | - |
| 91 | 3690.61 | 3410.38 | Аналитический метод | 0.10 | - |
| 92 | 3710.88 | 3413.34 | Аналитический метод | 0.10 | - |

3. Сведения о характерных точках части (частей) границы объекта

| Обозначение характерных точек части границы | Координаты, м | | Метод определения координат характерной точки | Средняя квадратическая погрешность положения характерной точки (Mt), м | Описание обозначения точки на местности (при наличии) |
|---|---|---|---|---|---|
| | X | Y | | | |
| 1 | 2 | 3 | 4 | 5 | 6 |
| 93 | 3729.16 | 3363.59 | Аналитический метод | 0.10 | - |
| 94 | 3734.31 | 3310.66 | Аналитический метод | 0.10 | - |
| 95 | 3748.40 | 3309.13 | Аналитический метод | 0.10 | - |
| 96 | 3769.65 | 3309.36 | Аналитический метод | 0.10 | - |
| 97 | 3787.76 | 3300.74 | Аналитический метод | 0.10 | - |
| 98 | 3807.21 | 3300.91 | Аналитический метод | 0.10 | - |
| 65 | 3806.04 | 3314.49 | Аналитический метод | 0.10 | - |

## Раздел 3

## Сведения о местоположении измененных (уточненных) границ объекта

1. Система координат -

2. Сведения о характерных точках границ объекта

| Обозначение характерных точек границ | Существующие координаты, м | | Измененные (уточненные) координаты, м | | Метод определения координат характерной точки | Средняя квадратическая погрешность положения характерной точки (Mt), м | Описание обозначения точки на местности (при наличии) |
|---|---|---|---|---|---|---|---|
| | X | Y | X | Y | | | |
| 1 | 2 | 3 | 4 | 5 | 6 | 7 | 8 |
| - | - | - | - | - | - | - | |

3. Сведения о характерных точках части (частей) границы объекта

| Обозначение характерных точек части границы | Существующие координаты, м | | Измененные (уточненные) координаты, м | | Метод определения координат характерной точки | Средняя квадратическая погрешность положения характерной точки (Mt), м | Описание обозначения точки на местности (при наличии) |
|---|---|---|---|---|---|---|---|
| | X | Y | X | Y | | | |
| 1 | 2 | 3 | 4 | 5 | 6 | 7 | 8 |
| - | - | - | - | - | - | - | |

# ОПИСАНИЕ МЕСТОПОЛОЖЕНИЯ ГРАНИЦ

## ООПТ «Парк санатория «Плес» и природные комплексы долины р. Шохонка»

(наименование объекта, местоположение границ которого описано (далее - объект))

## Раздел 1

## Сведения об объекте

| № п/п | Характеристики объекта | Описание характеристик |
|---|---|---|
| 1 | 2 | 3 |
| 1. | Местоположение объекта | Ивановская область, Приволжский район, город Плес |
| 2. | Площадь объекта +/- величина погрешности определения площади (Р +/- Дельта Р) | 197109 +/- 7769 м² |
| 3. | Иные характеристики объекта | - |

## Раздел 2

## Сведения о местоположении границ объекта

1. Система координат местная г. Плес

2. Сведения о характерных точках границ объекта

| Обозначение характерных точек границ | Координаты, м | | Метод определения координат характерной точки | Средняя квадратическая погрешность положения характерной точки (Mt), м | Описание обозначения точки на местности (при наличии) |
|---|---|---|---|---|---|
| | X | Y | | | |
| 1 | 2 | 3 | 4 | 5 | 6 |
| - | - | - | - | - | |

3. Сведения о характерных точках части (частей) границы объекта

| Обозначение характерных точек части границы | Координаты, м | | Метод определения координат характерной точки | Средняя квадратическая погрешность положения характерной точки (Mt), м | Описание обозначения точки на местности (при наличии) |
|---|---|---|---|---|---|
| | X | Y | | | |
| 1 | 2 | 3 | 4 | 5 | 6 |
| Часть 1 | | | | | |
| 1 | 3344.50 | 4373.71 | Аналитический метод | 5.00 | - |
| 2 | 3328.28 | 4383.90 | Аналитический метод | 5.00 | - |
| 3 | 3315.88 | 4396.69 | Аналитический метод | 5.00 | - |
| 4 | 3306.26 | 4406.61 | Аналитический метод | 5.00 | - |
| 5 | 3288.52 | 4414.15 | Аналитический метод | 5.00 | - |
| 6 | 3280.07 | 4417.74 | Аналитический метод | 5.00 | - |
| 7 | 3216.11 | 4420.06 | Аналитический метод | 5.00 | - |
| 8 | 3214.02 | 4397.34 | Аналитический метод | 5.00 | - |
| 9 | 3165.36 | 4410.79 | Аналитический метод | 5.00 | - |
| 10 | 3128.04 | 4498.62 | Аналитический метод | 5.00 | - |
| 11 | 3120.86 | 4500.94 | Аналитический метод | 5.00 | - |
| 12 | 3095.14 | 4465.02 | Аналитический метод | 5.00 | - |
| 13 | 3080.86 | 4461.36 | Аналитический метод | 5.00 | - |
| 14 | 2997.41 | 4238.12 | Аналитический метод | 5.00 | - |
| 15 | 3203.26 | 4110.84 | Аналитический метод | 5.00 | - |
| 16 | 3225.04 | 4088.23 | Аналитический метод | 5.00 | - |

| 3. Сведения о характерных точках части (частей) границы объекта | | | | | |
|---|---|---|---|---|---|
| Обозначение характерных точек части границы | Координаты, м | | Метод определения координат характерной точки | Средняя квадратическая погрешность положения характерной точки (Mt), м | Описание обозначения точки на местности (при наличии) |
| | X | Y | | | |
| 1 | 2 | 3 | 4 | 5 | 6 |
| 17 | 3244.27 | 4030.35 | Аналитический метод | 5.00 | - |
| 18 | 3248.14 | 3991.04 | Аналитический метод | 5.00 | - |
| 19 | 3175.48 | 3862.45 | Аналитический метод | 5.00 | - |
| 20 | 3156.54 | 3871.46 | Аналитический метод | 5.00 | - |
| 21 | 3126.43 | 3884.10 | Аналитический метод | 5.00 | - |
| 22 | 3111.07 | 3887.85 | Аналитический метод | 5.00 | - |
| 23 | 3071.68 | 3886.87 | Аналитический метод | 5.00 | - |
| 24 | 3064.25 | 3872.32 | Аналитический метод | 5.00 | - |
| 25 | 3061.74 | 3847.53 | Аналитический метод | 5.00 | - |
| 26 | 3056.14 | 3829.62 | Аналитический метод | 5.00 | - |
| 27 | 3037.99 | 3814.09 | Аналитический метод | 5.00 | - |
| 28 | 3026.33 | 3786.78 | Аналитический метод | 5.00 | - |
| 29 | 3027.24 | 3760.48 | Аналитический метод | 5.00 | - |
| 30 | 3044.22 | 3754.52 | Аналитический метод | 5.00 | - |
| 31 | 3062.26 | 3748.28 | Аналитический метод | 5.00 | - |
| 32 | 3086.34 | 3741.83 | Аналитический метод | 5.00 | - |
| 33 | 3117.49 | 3741.97 | Аналитический метод | 5.00 | - |
| 34 | 3136.61 | 3733.85 | Аналитический метод | 5.00 | - |
| 35 | 3153.70 | 3728.29 | Аналитический метод | 5.00 | - |
| 36 | 3164.69 | 3724.64 | Аналитический метод | 5.00 | - |
| 37 | 3160.03 | 3706.15 | Аналитический метод | 5.00 | - |
| 38 | 3165.78 | 3679.33 | Аналитический метод | 5.00 | - |
| 39 | 3173.44 | 3661.18 | Аналитический метод | 5.00 | - |
| 40 | 3185.96 | 3666.66 | Аналитический метод | 5.00 | - |
| 41 | 3203.05 | 3677.54 | Аналитический метод | 5.00 | - |
| 42 | 3219.47 | 3697.07 | Аналитический метод | 5.00 | - |

3. Сведения о характерных точках части (частей) границы объекта

| Обозначение характерных точек части границы | Координаты, м | | Метод определения координат характерной точки | Средняя квадратическая погрешность положения характерной точки (Mt), м | Описание обозначения точки на местности (при наличии) |
|---|---|---|---|---|---|
| | X | Y | | | |
| 1 | 2 | 3 | 4 | 5 | 6 |
| 43 | 3231.69 | 3718.85 | Аналитический метод | 5.00 | - |
| 44 | 3243.39 | 3734.56 | Аналитический метод | 5.00 | - |
| 45 | 3258.73 | 3755.43 | Аналитический метод | 5.00 | - |
| 46 | 3277.16 | 3780.95 | Аналитический метод | 5.00 | - |
| 47 | 3282.09 | 3789.95 | Аналитический метод | 5.00 | - |
| 48 | 3282.01 | 3798.83 | Аналитический метод | 5.00 | - |
| 49 | 3296.66 | 3807.80 | Аналитический метод | 5.00 | - |
| 50 | 3299.00 | 3838.56 | Аналитический метод | 5.00 | - |
| 51 | 3314.30 | 3845.81 | Аналитический метод | 5.00 | - |
| 52 | 3313.54 | 3874.43 | Аналитический метод | 5.00 | - |
| 53 | 3317.39 | 3900.03 | Аналитический метод | 5.00 | - |
| 54 | 3323.25 | 3916.72 | Аналитический метод | 5.00 | - |
| 55 | 3324.52 | 3952.76 | Аналитический метод | 5.00 | - |
| 56 | 3324.32 | 3981.36 | Аналитический метод | 5.00 | - |
| 57 | 3316.13 | 4003.78 | Аналитический метод | 5.00 | - |
| 58 | 3317.38 | 4011.54 | Аналитический метод | 5.00 | - |
| 59 | 3322.39 | 4040.86 | Аналитический метод | 5.00 | - |
| 60 | 3323.95 | 4052.44 | Аналитический метод | 5.00 | - |
| 61 | 3305.85 | 4086.95 | Аналитический метод | 5.00 | - |
| 62 | 3298.72 | 4103.63 | Аналитический метод | 5.00 | - |
| 63 | 3303.09 | 4114.00 | Аналитический метод | 5.00 | - |
| 64 | 3290.20 | 4151.14 | Аналитический метод | 5.00 | - |
| 65 | 3291.53 | 4153.88 | Аналитический метод | 5.00 | - |
| 66 | 3280.82 | 4158.63 | Аналитический метод | 5.00 | - |
| 67 | 3279.31 | 4181.47 | Аналитический метод | 5.00 | - |
| 68 | 3287.03 | 4195.15 | Аналитический метод | 5.00 | - |

3. Сведения о характерных точках части (частей) границы объекта

| Обозначение характерных точек части границы | Координаты, м | | Метод определения координат характерной точки | Средняя квадратическая погрешность положения характерной точки (Mt), м | Описание обозначения точки на местности (при наличии) |
|---|---|---|---|---|---|
| | X | Y | | | |
| 1 | 2 | 3 | 4 | 5 | 6 |
| 69 | 3314.40 | 4209.66 | Аналитический метод | 5.00 | - |
| 70 | 3328.57 | 4217.23 | Аналитический метод | 5.00 | - |
| 71 | 3319.84 | 4233.91 | Аналитический метод | 5.00 | - |
| 72 | 3295.94 | 4225.26 | Аналитический метод | 5.00 | - |
| 73 | 3229.66 | 4232.68 | Аналитический метод | 5.00 | - |
| 74 | 3049.27 | 4311.37 | Аналитический метод | 5.00 | - |
| 75 | 3076.69 | 4377.80 | Аналитический метод | 5.00 | - |
| 76 | 3224.46 | 4322.78 | Аналитический метод | 5.00 | - |
| 77 | 3258.26 | 4365.28 | Аналитический метод | 5.00 | - |
| 78 | 3283.37 | 4367.59 | Аналитический метод | 5.00 | - |
| 79 | 3323.33 | 4369.36 | Аналитический метод | 5.00 | - |
| 1 | 3344.50 | 4373.71 | Аналитический метод | 5.00 | - |
| Часть 2 | | | | | |
| 80 | 3044.76 | 3624.82 | Аналитический метод | 5.00 | - |
| 81 | 3018.13 | 3705.22 | Аналитический метод | 5.00 | - |
| 82 | 3007.26 | 3742.28 | Аналитический метод | 5.00 | - |
| 83 | 3000.93 | 3763.86 | Аналитический метод | 5.00 | - |
| 84 | 2987.78 | 3764.39 | Аналитический метод | 5.00 | - |
| 85 | 2975.33 | 3767.07 | Аналитический метод | 5.00 | - |
| 86 | 2961.11 | 3764.75 | Аналитический метод | 5.00 | - |
| 87 | 2954.12 | 3794.71 | Аналитический метод | 5.00 | - |
| 88 | 2952.62 | 3794.42 | Аналитический метод | 5.00 | - |
| 89 | 2903.62 | 3784.92 | Аналитический метод | 5.00 | - |
| 90 | 2894.07 | 3899.99 | Аналитический метод | 5.00 | - |
| 91 | 2847.12 | 3874.31 | Аналитический метод | 5.00 | - |
| 92 | 2712.42 | 3783.14 | Аналитический метод | 5.00 | - |

3. Сведения о характерных точках части (частей) границы объекта

| Обозначение характерных точек части границы | Координаты, м | | Метод определения координат характерной точки | Средняя квадратическая погрешность положения характерной точки (Mt), м | Описание обозначения точки на местности (при наличии) |
|---|---|---|---|---|---|
| | X | Y | | | |
| 1 | 2 | 3 | 4 | 5 | 6 |
| 93 | 2691.82 | 3678.44 | Аналитический метод | 5.00 | - |
| 94 | 2714.24 | 3681.28 | Аналитический метод | 5.00 | - |
| 95 | 2707.54 | 3651.10 | Аналитический метод | 5.00 | - |
| 96 | 2704.94 | 3622.20 | Аналитический метод | 5.00 | - |
| 97 | 2718.21 | 3621.73 | Аналитический метод | 5.00 | - |
| 98 | 2745.31 | 3621.99 | Аналитический метод | 5.00 | - |
| 99 | 2774.32 | 3620.58 | Аналитический метод | 5.00 | - |
| 100 | 2797.91 | 3622.24 | Аналитический метод | 5.00 | - |
| 101 | 2820.91 | 3625.83 | Аналитический метод | 5.00 | - |
| 102 | 2825.83 | 3591.05 | Аналитический метод | 5.00 | - |
| 103 | 2884.68 | 3598.07 | Аналитический метод | 5.00 | - |
| 104 | 2906.53 | 3602.01 | Аналитический метод | 5.00 | - |
| 105 | 2956.01 | 3611.81 | Аналитический метод | 5.00 | - |
| 106 | 2992.79 | 3618.38 | Аналитический метод | 5.00 | - |
| 107 | 3027.43 | 3624.49 | Аналитический метод | 5.00 | - |
| 80 | 3044.76 | 3624.82 | Аналитический метод | 5.00 | - |
| Часть 3 | | | | | |
| 108 | 2543.62 | 2965.05 | Аналитический метод | 5.00 | - |
| 109 | 2526.06 | 3030.18 | Аналитический метод | 5.00 | - |
| 110 | 2470.16 | 3039.91 | Аналитический метод | 5.00 | - |
| 111 | 2408.65 | 3050.42 | Аналитический метод | 5.00 | - |
| 112 | 2415.50 | 3032.69 | Аналитический метод | 5.00 | - |
| 113 | 2437.94 | 3033.08 | Аналитический метод | 5.00 | - |
| 114 | 2464.82 | 3037.27 | Аналитический метод | 5.00 | - |
| 115 | 2484.99 | 3020.80 | Аналитический метод | 5.00 | - |
| 116 | 2496.35 | 3016.25 | Аналитический метод | 5.00 | - |

| 3. Сведения о характерных точках части (частей) границы объекта | | | | | |
|---|---|---|---|---|---|
| Обозначение характерных точек части границы | Координаты, м | | Метод определения координат характерной точки | Средняя квадратическая погрешность положения характерной точки (Mt), м | Описание обозначения точки на местности (при наличии) |
| | X | Y | | | |
| 1 | 2 | 3 | 4 | 5 | 6 |
| 117 | 2505.42 | 3003.90 | Аналитический метод | 5.00 | - |
| 118 | 2502.64 | 2992.84 | Аналитический метод | 5.00 | - |
| 119 | 2475.85 | 2974.20 | Аналитический метод | 5.00 | - |
| 120 | 2448.71 | 2973.55 | Аналитический метод | 5.00 | - |
| 121 | 2427.71 | 2969.23 | Аналитический метод | 5.00 | - |
| 122 | 2423.60 | 2942.49 | Аналитический метод | 5.00 | - |
| 123 | 2441.48 | 2880.73 | Аналитический метод | 5.00 | - |
| 124 | 2410.16 | 2872.58 | Аналитический метод | 5.00 | - |
| 125 | 2409.25 | 2876.41 | Аналитический метод | 5.00 | - |
| 126 | 2395.95 | 2872.79 | Аналитический метод | 5.00 | - |
| 127 | 2394.80 | 2846.30 | Аналитический метод | 5.00 | - |
| 128 | 2387.63 | 2841.58 | Аналитический метод | 5.00 | - |
| 129 | 2396.23 | 2828.29 | Аналитический метод | 5.00 | - |
| 130 | 2394.13 | 2827.26 | Аналитический метод | 5.00 | - |
| 131 | 2369.89 | 2825.33 | Аналитический метод | 5.00 | - |
| 132 | 2362.96 | 2831.25 | Аналитический метод | 5.00 | - |
| 133 | 2359.74 | 2832.09 | Аналитический метод | 5.00 | - |
| 134 | 2303.41 | 2811.35 | Аналитический метод | 5.00 | - |
| 135 | 2288.49 | 2815.10 | Аналитический метод | 5.00 | - |
| 136 | 2285.66 | 2814.09 | Аналитический метод | 5.00 | - |
| 137 | 2377.03 | 2799.70 | Аналитический метод | 5.00 | - |
| 138 | 2380.68 | 2799.98 | Аналитический метод | 5.00 | - |
| 139 | 2423.25 | 2819.85 | Аналитический метод | 5.00 | - |
| 140 | 2471.16 | 2839.18 | Аналитический метод | 5.00 | - |
| 141 | 2482.49 | 2861.63 | Аналитический метод | 5.00 | - |
| 142 | 2504.07 | 2927.17 | Аналитический метод | 5.00 | - |

3. Сведения о характерных точках части (частей) границы объекта

| Обозначение характерных точек части границы | Координаты, м | | Метод определения координат характерной точки | Средняя квадратическая погрешность положения характерной точки (Mt), м | Описание обозначения точки на местности (при наличии) |
|---|---|---|---|---|---|
| | X | Y | | | |
| 1 | 2 | 3 | 4 | 5 | 6 |
| 108 | 2543.62 | 2965.05 | Аналитический метод | 5.00 | - |

## Раздел 3

## Сведения о местоположении измененных (уточненных) границ объекта

1. Система координат -

2. Сведения о характерных точках границ объекта

| Обозначение характерных точек границ | Существующие координаты, м | | Измененные (уточненные) координаты, м | | Метод определения координат характерной точки | Средняя квадратическая погрешность положения характерной точки (Mt), м | Описание обозначения точки на местности (при наличии) |
|---|---|---|---|---|---|---|---|
| | X | Y | X | Y | | | |
| 1 | 2 | 3 | 4 | 5 | 6 | 7 | 8 |
| - | - | - | - | - | - | - | |

3. Сведения о характерных точках части (частей) границы объекта

| Обозначение характерных точек части границы | Существующие координаты, м | | Измененные (уточненные) координаты, м | | Метод определения координат характерной точки | Средняя квадратическая погрешность положения характерной точки (Mt), м | Описание обозначения точки на местности (при наличии) |
|---|---|---|---|---|---|---|---|
| | X | Y | X | Y | | | |
| 1 | 2 | 3 | 4 | 5 | 6 | 7 | 8 |
| - | - | - | - | - | - | - | |

# ОПИСАНИЕ МЕСТОПОЛОЖЕНИЯ ГРАНИЦ

## ООПТ «Парк санатория «Плес» и природные комплексы долины р. Шохонка»

(наименование объекта, местоположение границ которого описано (далее - объект))

## Раздел 1

## Сведения об объекте

| № п/п | Характеристики объекта | Описание характеристик |
|---|---|---|
| 1 | 2 | 3 |
| 1. | Местоположение объекта | 155550, Ивановская область, Приволжский район |
| 2. | Площадь объекта +/- величина погрешности определения площади (Р +/- Дельта Р) | 1572167 +/- 21942 м² |
| 3. | Иные характеристики объекта | - |

## Раздел 2

## Сведения о местоположении границ объекта

1. Система координат СК 1963 г.

2. Сведения о характерных точках границ объекта

| Обозначение характерных точек границ | Координаты, м | | Метод определения координат характерной точки | Средняя квадратическая погрешность положения характерной точки (Mt), м | Описание обозначения точки на местности (при наличии) |
|---|---|---|---|---|---|
| | X | Y | | | |
| 1 | 2 | 3 | 4 | 5 | 6 |
| - | - | - | - | - | |

3. Сведения о характерных точках части (частей) границы объекта

| Обозначение характерных точек части границы | Координаты, м | | Метод определения координат характерной точки | Средняя квадратическая погрешность положения характерной точки (Mt), м | Описание обозначения точки на местности (при наличии) |
|---|---|---|---|---|---|
| | X | Y | | | |
| 1 | 2 | 3 | 4 | 5 | 6 |
| Часть 1 | | | | | |
| 1 | 355913.95 | 248609.81 | Аналитический метод | 5.00 | - |
| 2 | 355816.14 | 248798.22 | Аналитический метод | 5.00 | - |
| 3 | 355803.23 | 248783.39 | Аналитический метод | 5.00 | - |
| 4 | 355627.28 | 248628.33 | Аналитический метод | 5.00 | - |
| 5 | 355542.05 | 248821.32 | Аналитический метод | 5.00 | - |
| 6 | 355553.51 | 248856.25 | Аналитический метод | 5.00 | - |
| 7 | 355496.85 | 248957.72 | Аналитический метод | 5.00 | - |
| 8 | 355386.42 | 249036.39 | Аналитический метод | 5.00 | - |
| 9 | 355362.68 | 249022.30 | Аналитический метод | 5.00 | - |
| 10 | 355310.40 | 248786.34 | Аналитический метод | 5.00 | - |
| 11 | 355299.26 | 248607.84 | Аналитический метод | 5.00 | - |
| 12 | 355276.83 | 248577.59 | Аналитический метод | 5.00 | - |
| 13 | 355134.66 | 248601.72 | Аналитический метод | 5.00 | - |
| 14 | 355146.14 | 248671.62 | Аналитический метод | 5.00 | - |
| 15 | 355138.34 | 248698.52 | Аналитический метод | 5.00 | - |
| 16 | 355112.14 | 248728.76 | Аналитический метод | 5.00 | - |

| 3. Сведения о характерных точках части (частей) границы объекта | | | | | |
|---|---|---|---|---|---|
| Обозначение характерных точек части границы | Координаты, м | | Метод определения координат характерной точки | Средняя квадратическая погрешность положения характерной точки (Mt), м | Описание обозначения точки на местности (при наличии) |
| | X | Y | | | |
| 1 | 2 | 3 | 4 | 5 | 6 |
| 17 | 355104.62 | 248816.50 | Аналитический метод | 5.00 | - |
| 18 | 355150.54 | 248837.07 | Аналитический метод | 5.00 | - |
| 19 | 355181.95 | 248850.30 | Аналитический метод | 5.00 | - |
| 20 | 355154.20 | 248955.86 | Аналитический метод | 5.00 | - |
| 21 | 355076.78 | 248951.14 | Аналитический метод | 5.00 | - |
| 22 | 355064.30 | 248884.18 | Аналитический метод | 5.00 | - |
| 23 | 355026.27 | 248852.76 | Аналитический метод | 5.00 | - |
| 24 | 354943.11 | 248877.63 | Аналитический метод | 5.00 | - |
| 25 | 354937.91 | 248887.46 | Аналитический метод | 5.00 | - |
| 26 | 354931.41 | 249069.38 | Аналитический метод | 5.00 | - |
| 27 | 354884.49 | 249094.77 | Аналитический метод | 5.00 | - |
| 28 | 354867.63 | 249107.74 | Аналитический метод | 5.00 | - |
| 29 | 354893.19 | 249183.64 | Аналитический метод | 5.00 | - |
| 30 | 354907.09 | 249238.06 | Аналитический метод | 5.00 | - |
| 31 | 354865.94 | 249246.80 | Аналитический метод | 5.00 | - |
| 32 | 354807.86 | 249171.73 | Аналитический метод | 5.00 | - |
| 33 | 354633.57 | 249299.95 | Аналитический метод | 5.00 | - |
| 34 | 354573.66 | 249246.92 | Аналитический метод | 5.00 | - |
| 35 | 354541.63 | 249205.07 | Аналитический метод | 5.00 | - |
| 36 | 354613.60 | 249162.16 | Аналитический метод | 5.00 | - |
| 37 | 354606.61 | 249095.34 | Аналитический метод | 5.00 | - |
| 38 | 354613.66 | 249033.39 | Аналитический метод | 5.00 | - |
| 39 | 354613.68 | 248988.49 | Аналитический метод | 5.00 | - |
| 40 | 354635.54 | 248966.62 | Аналитический метод | 5.00 | - |
| 41 | 354846.48 | 248937.84 | Аналитический метод | 5.00 | - |
| 42 | 354851.31 | 248852.22 | Аналитический метод | 5.00 | - |

| 3. Сведения о характерных точках части (частей) границы объекта | | | | | |
|---|---|---|---|---|---|
| Обозначение характерных точек части границы | Координаты, м | | Метод определения координат характерной точки | Средняя квадратическая погрешность положения характерной точки (Mt), м | Описание обозначения точки на местности (при наличии) |
| | X | Y | | | |
| 1 | 2 | 3 | 4 | 5 | 6 |
| 43 | 354817.40 | 248782.51 | Аналитический метод | 5.00 | - |
| 44 | 354735.94 | 248770.92 | Аналитический метод | 5.00 | - |
| 45 | 354715.92 | 248653.84 | Аналитический метод | 5.00 | - |
| 46 | 354737.96 | 248580.92 | Аналитический метод | 5.00 | - |
| 47 | 354994.95 | 248500.35 | Аналитический метод | 5.00 | - |
| 48 | 355177.22 | 248409.33 | Аналитический метод | 5.00 | - |
| 49 | 355136.88 | 248314.99 | Аналитический метод | 5.00 | - |
| 50 | 355089.53 | 248322.08 | Аналитический метод | 5.00 | - |
| 51 | 355035.23 | 248185.57 | Аналитический метод | 5.00 | - |
| 52 | 354692.48 | 248288.34 | Аналитический метод | 5.00 | - |
| 53 | 354652.38 | 248300.11 | Аналитический метод | 5.00 | - |
| 54 | 354617.14 | 248295.18 | Аналитический метод | 5.00 | - |
| 55 | 354589.18 | 248325.63 | Аналитический метод | 5.00 | - |
| 56 | 354499.26 | 248338.36 | Аналитический метод | 5.00 | - |
| 57 | 354484.67 | 248351.12 | Аналитический метод | 5.00 | - |
| 58 | 354439.73 | 248315.73 | Аналитический метод | 5.00 | - |
| 59 | 354410.56 | 248344.21 | Аналитический метод | 5.00 | - |
| 60 | 354399.64 | 248297.05 | Аналитический метод | 5.00 | - |
| 61 | 354386.28 | 248296.06 | Аналитический метод | 5.00 | - |
| 62 | 354346.67 | 248265.03 | Аналитический метод | 5.00 | - |
| 63 | 354349.47 | 248192.08 | Аналитический метод | 5.00 | - |
| 64 | 354450.73 | 248162.60 | Аналитический метод | 5.00 | - |
| 65 | 354488.92 | 248147.86 | Аналитический метод | 5.00 | - |
| 66 | 354457.45 | 248009.62 | Аналитический метод | 5.00 | - |
| 67 | 354329.63 | 248039.09 | Аналитический метод | 5.00 | - |
| 68 | 354278.17 | 248051.14 | Аналитический метод | 5.00 | - |

| 3. Сведения о характерных точках части (частей) границы объекта | | | | | |
|---|---|---|---|---|---|
| Обозначение характерных точек части границы | Координаты, м | | Метод определения координат характерной точки | Средняя квадратическая погрешность положения характерной точки (Mt), м | Описание обозначения точки на местности (при наличии) |
| | X | Y | | | |
| 1 | 2 | 3 | 4 | 5 | 6 |
| 69 | 354228.05 | 248059.93 | Аналитический метод | 5.00 | - |
| 70 | 354146.30 | 248135.80 | Аналитический метод | 5.00 | - |
| 71 | 354135.61 | 248145.98 | Аналитический метод | 5.00 | - |
| 72 | 354141.06 | 248193.73 | Аналитический метод | 5.00 | - |
| 73 | 354141.91 | 248237.12 | Аналитический метод | 5.00 | - |
| 74 | 354130.73 | 248253.29 | Аналитический метод | 5.00 | - |
| 75 | 354052.56 | 248269.89 | Аналитический метод | 5.00 | - |
| 76 | 353999.09 | 248266.54 | Аналитический метод | 5.00 | - |
| 77 | 353972.40 | 248183.38 | Аналитический метод | 5.00 | - |
| 78 | 353945.70 | 248178.46 | Аналитический метод | 5.00 | - |
| 79 | 354016.64 | 248040.18 | Аналитический метод | 5.00 | - |
| 80 | 354128.62 | 247825.32 | Аналитический метод | 5.00 | - |
| 81 | 354203.69 | 247878.81 | Аналитический метод | 5.00 | - |
| 82 | 354287.64 | 247869.73 | Аналитический метод | 5.00 | - |
| 83 | 354457.82 | 247857.09 | Аналитический метод | 5.00 | - |
| 84 | 354524.57 | 247838.06 | Аналитический метод | 5.00 | - |
| 85 | 354513.00 | 247619.29 | Аналитический метод | 5.00 | - |
| 86 | 354543.83 | 247619.23 | Аналитический метод | 5.00 | - |
| 87 | 354659.89 | 247619.02 | Аналитический метод | 5.00 | - |
| 88 | 354663.69 | 247508.62 | Аналитический метод | 5.00 | - |
| 89 | 354729.17 | 247459.49 | Аналитический метод | 5.00 | - |
| 90 | 354734.84 | 247399.80 | Аналитический метод | 5.00 | - |
| 91 | 354787.82 | 247341.28 | Аналитический метод | 5.00 | - |
| 92 | 354931.03 | 247277.28 | Аналитический метод | 5.00 | - |
| 93 | 354999.88 | 247203.37 | Аналитический метод | 5.00 | - |
| 94 | 355075.12 | 247079.09 | Аналитический метод | 5.00 | - |

| 3. Сведения о характерных точках части (частей) границы объекта | | | | | |
|---|---|---|---|---|---|
| Обозначение характерных точек части границы | Координаты, м | | Метод определения координат характерной точки | Средняя квадратическая погрешность положения характерной точки (Mt), м | Описание обозначения точки на местности (при наличии) |
| | X | Y | | | |
| 1 | 2 | 3 | 4 | 5 | 6 |
| 95 | 355193.02 | 247062.95 | Аналитический метод | 5.00 | - |
| 96 | 355182.63 | 247096.41 | Аналитический метод | 5.00 | - |
| 97 | 355222.54 | 247193.11 | Аналитический метод | 5.00 | - |
| 98 | 355195.13 | 247195.08 | Аналитический метод | 5.00 | - |
| 99 | 355197.49 | 247227.69 | Аналитический метод | 5.00 | - |
| 100 | 355224.90 | 247225.82 | Аналитический метод | 5.00 | - |
| 101 | 355240.55 | 247442.59 | Аналитический метод | 5.00 | - |
| 102 | 355218.57 | 247690.98 | Аналитический метод | 5.00 | - |
| 103 | 355334.40 | 247717.13 | Аналитический метод | 5.00 | - |
| 104 | 355334.41 | 247717.13 | Аналитический метод | 5.00 | - |
| 105 | 355351.20 | 247822.55 | Аналитический метод | 5.00 | - |
| 106 | 355482.41 | 247918.71 | Аналитический метод | 5.00 | - |
| 107 | 355528.26 | 247946.11 | Аналитический метод | 5.00 | - |
| 108 | 355570.50 | 247952.59 | Аналитический метод | 5.00 | - |
| 109 | 355741.02 | 247953.03 | Аналитический метод | 5.00 | - |
| 110 | 355770.16 | 247991.98 | Аналитический метод | 5.00 | - |
| 111 | 355751.89 | 248036.70 | Аналитический метод | 5.00 | - |
| 112 | 355818.12 | 248093.41 | Аналитический метод | 5.00 | - |
| 113 | 355823.56 | 248107.32 | Аналитический метод | 5.00 | - |
| 114 | 355852.00 | 248146.62 | Аналитический метод | 5.00 | - |
| 115 | 355829.51 | 248168.42 | Аналитический метод | 5.00 | - |
| 116 | 355619.01 | 248287.93 | Аналитический метод | 5.00 | - |
| 117 | 355693.95 | 248514.15 | Аналитический метод | 5.00 | - |
| 118 | 355632.38 | 248591.86 | Аналитический метод | 5.00 | - |
| 119 | 355720.82 | 248576.82 | Аналитический метод | 5.00 | - |
| 1 | 355913.95 | 248609.81 | Аналитический метод | 5.00 | - |

| 3. Сведения о характерных точках части (частей) границы объекта | | | | | |
|---|---|---|---|---|---|
| **Обозначение характерных точек части границы** | **Координаты, м** | | **Метод определения координат характерной точки** | **Средняя квадратическая погрешность положения характерной точки (Mt), м** | **Описание обозначения точки на местности (при наличии)** |
| | **X** | **Y** | | | |
| 1 | 2 | 3 | 4 | 5 | 6 |
| Часть 2 | | | | | |
| 120 | 355052.80 | 246827.14 | Аналитический метод | 5.00 | - |
| 121 | 354960.92 | 246838.13 | Аналитический метод | 5.00 | - |
| 122 | 354937.42 | 246828.58 | Аналитический метод | 5.00 | - |
| 123 | 354945.32 | 246802.58 | Аналитический метод | 5.00 | - |
| 124 | 355025.36 | 246824.03 | Аналитический метод | 5.00 | - |
| 120 | 355052.80 | 246827.14 | Аналитический метод | 5.00 | - |

## Раздел 3

## Сведения о местоположении измененных (уточненных) границ объекта

1. Система координат -

2. Сведения о характерных точках границ объекта

| Обозначение характерных точек границ | Существующие координаты, м | | Измененные (уточненные) координаты, м | | Метод определения координат характерной точки | Средняя квадратическая погрешность положения характерной точки (Mt), м | Описание обозначения точки на местности (при наличии) |
|---|---|---|---|---|---|---|---|
| | X | Y | X | Y | | | |
| 1 | 2 | 3 | 4 | 5 | 6 | 7 | 8 |
| - | - | - | - | - | - | - | |

3. Сведения о характерных точках части (частей) границы объекта

| Обозначение характерных точек части границы | Существующие координаты, м | | Измененные (уточненные) координаты, м | | Метод определения координат характерной точки | Средняя квадратическая погрешность положения характерной точки (Mt), м | Описание обозначения точки на местности (при наличии) |
|---|---|---|---|---|---|---|---|
| | X | Y | X | Y | | | |
| 1 | 2 | 3 | 4 | 5 | 6 | 7 | 8 |
| - | - | - | - | - | - | - | |

# КАРТА (ПЛАН)

**Особо охраняемая природная территория Ивановской области «Кедровая роща посадки 1883 г.», расположенная на территории Приволжского района Ивановской области**

(наименование объекта землеустройства)

## Сведения об объекте землеустройства

| № п/п | Характеристики объекта землеустройства | Описание характеристик |
|---|---|---|
| 1 | 2 | 3 |
| 1 | Местоположение объекта землеустройства | Российская Федерация, Ивановская область, Приволжский район |
| 2 | Площадь объекта землеустройства ± величина погрешности определения площади (Р ± ΔР) | 25543 кв. м ± 2797 |
| 3 | Иные характеристики объекта землеустройства | К допустимым и рекомендуемым видам использования ООПТ относятся: уход за посадками сосны сибирской, высадка новых деревьев; установка аншлагов и стендов вдоль границ ООПТ и её охранной зоны с информацией о памятнике природы; организация и обустройство мест кратковременного отдыха населения; прокладка и использование пешеходных тропинок, обустройство экологических троп; проведение туристских, краеведческих, научно-познавательных экскурсий; научные виды использования памятника природы; организация экодесантов и иных мероприятий по очистке и благоустройству территории памятника природы; кратковременное пребывание граждан в рекреационных целях.<br>В целях сохранения памятника природы предлагается установить в его границах режим особой охраны, в том числе запретить следующие виды деятельности: сплошные рубки лесных насаждений; сжигание сучьев и иных остатков лесохозяйственной деятельности в пожароопасный период; заготовка живицы, мха, иного органического или минерального сырья; сбор и заготовка шишек сосны сибирской, кроме шишек, опавших естественным образом; мелиоративные работы, иные мероприятия, влекущие за собой нарушение гидрологического режима территории; разведка и разработка месторождений полезных ископаемых; добыча воды из поверхностных и подземных водных источников для нужд промышленных предприятий; строительство зданий, сооружений, дорог, трубопроводов, линий электропередач и иных коммуникаций; предоставление земельных участков для ведения коллективного садоводства и огородничества, индивидуального жилищного строительства; перевод земель из одной категории в другую в целях, не соответствующих целям, задачам и режиму памятника природы; применение и складирование минеральных удобрений, а также любых средств химической защиты и стимулирования роста растений; загрязнение территории отходами производства и потребления, складирование отходов; мероприятия по изменению видового состава флоры и фауны без научно обоснованных рекомендаций; сбор |

| | | |
|---|---|---|
| | | ботанических и иных коллекций без согласования с исполнительным органом государственный власти Ивановской области, уполномоченным в сфере организации, охраны и функционирования особо охраняемых природных территорий регионального значения; распашка земель, нарушение почвенного покрова, за исключением случаев, связанных с проведением противопожарных и лесохозяйственных мероприятий; сенокошение, выпас и прогон скота, иные виды сельскохозяйственной деятельности; проезд и стоянка автомототранспорта, иных самоходных транспортных средств, за исключением случаев, связанных с проведением противопожарных и лесохозяйственных мероприятий, научных исследований, охраны или мониторинга территории памятника природы; разведение костров вне специально оборудованных мест, разбивка бивуаков, привалов, палаточных городков, туристских стоянок, проведение массовых спортивно-культурных мероприятий. |

# КАРТА (ПЛАН)

**Особо охраняемая природная территория Ивановской области «Кедровая роща посадки 1883 г.», расположенная на территории Приволжского района Ивановской области**

(наименование объекта землеустройства)

## Сведения о местоположении границ объекта землеустройства

1. Система координат СК 1963 г.

2. Сведения о характерных точках границ объекта землеустройства

| Обозначение характерных точек границ | Координаты, м | | Метод определения координат и средняя квадратическая погрешность положения характерной точки ($M_t$), м | Описание закрепления точки |
|---|---|---|---|---|
| | X | У | | |
| 1 | 2 | 3 | 4 | 5 |
| 1 | 358015.96 | 243156.10 | Картометрический, 5.0 | - |
| 2 | 358012.15 | 243162.63 | Картометрический, 5.0 | - |
| 3 | 357993.89 | 243194.77 | Картометрический, 5.0 | - |
| 4 | 357984.79 | 243216.16 | Картометрический, 5.0 | - |
| 5 | 357983.69 | 243219.09 | Картометрический, 5.0 | - |
| 6 | 357964.29 | 243201.13 | Картометрический, 5.0 | - |
| 7 | 357904.78 | 243294.75 | Картометрический, 5.0 | - |
| 8 | 357852.47 | 243275.23 | Картометрический, 5.0 | - |
| 9 | 357796.58 | 243258.99 | Картометрический, 5.0 | - |
| 10 | 357858.17 | 243131.47 | Картометрический, 5.0 | - |
| 11 | 357842.94 | 243112.01 | Картометрический, 5.0 | - |
| 12 | 357869.48 | 243093.33 | Картометрический, 5.0 | - |
| 13 | 357955.89 | 243102.24 | Картометрический, 5.0 | - |
| 1 | 358015.96 | 243156.10 | Картометрический, 5.0 | - |

3. Сведения о характерных точках части (частей) границы объекта землеустройства

| | | | | |
|---|---|---|---|---|
| - | - | - | - | - |

4. Сведения о частях границ объекта землеустройства, совпадающих с местоположением внешних границ природных объектов и (или) объектов искусственного происхождения

| Обозначение части границ | | Описание прохождения части границы |
|---|---|---|
| от точки | до точки | |
| 1 | 2 | 3 |
| 1 | 5 | От пересечения западной границы выдела 7 квартала 1 Плёсского участкового лесничества Фурмановского лесничества с правым берегом реки Волга вдоль берега реки Волга по границе земельного участка 37:13:000000:195 до пересечения с восточной границей выдела 7. |
| 5 | 9 | По границе выделов 7 и 17 квартала 1 Плёсского участкового лесничества Фурмановского лесничества. |
| 9 | 1 | По границе выдела 7 квартала 1 Плёсского участкового лесничества Фурмановского лесничества. |

Раздел 1

ОПИСАНИЕ МЕСТОПОЛОЖЕНИЯ ГРАНИЦ

Особо охраняемая природная территория Ивановской области «Березовая роща Левитана»

(наименование объекта местоположение границ, которого описано)

(далее - объект)

Сведения об объекте

| N п/п | Характеристики объекта | Описание характеристик |
|---|---|---|
| 1 | 2 | 3 |
| 1 | Местоположение объекта | Ивановская область, Приволжский район, город Плес |
| 2 | Площадь объекта +/- величина погрешности определения площади (Р +/- Дельта Р) | 51977 кв. м +/- 797.94 кв. м |
| 3 | Иные характеристики объекта | **Рекомендации по допустимым видам и целям использования ООПТ.** Здесь допускаются следующие виды использования: рекреационные (прогулки по имеющимся дорожкам и тропинкам, занятия оздоровительной физкультурой и спортом); научные; учебные; эколого-просветительские; природоохранные (сохранение биоразнообразия живых организмов, обеспечение условий местообитания редких видов растений, животных, грибов, занесенных в Красную книгу Российской Федерации и Красную книгу Ивановской области); фотографирование и видеосъемка животных растений, ландшафтов, занятия живописью; уборка мусора; катание на лыжах, санках; благоустройство территории (выкашивание травостоя, удаление сухих ветвей с деревьев) с соблюдением действующего законодательства и с учетом допустимых видов использования ООПТ; ремонт и обслуживание существующих линейных объектов и объектов инженерной инфраструктуры. Работы по благоустройству территории ООПТ должны быть максимально приближены к содержанию естественных экосистем, что позволит сократить затраты по уходу и улучшить состояние ООПТ в целом.<br>На всей территории ООПТ **запрещаются**: 1) строительство объектов капитального строительства; 2) установка рекламных щитов; 3) проезд, стоянка транспортных средств, за исключением транспортных средств, необходимых для устранения аварий и спасения терпящих бедствие; 4) мойка транспортных средств; 5) повреждение, рубка деревьев и кустарников (кроме рубок по согласованию с исполнительным органом государственной власти Ивановской области, уполномоченным в сфере организации, охраны и функционирования особо охраняемых природных территорий регионального значения); 6) разведение костров; 7) разбивка палаток и устройство мест для пикников; 8) пастьба, отдых, прогон скота; 9) выкапывание ям, растений; 10) оставление отходов производства и потребления; 11) сжигание опавшей листвы и сгребание опавшей листвы, за исключением сгребания с участков ООПТ, прилегающих к объектам инфраструктуры, |

| | | |
|---|---|---|
| | | сметания с дорожек, тропинок, площадок; 12) палы травянистой растительности; 13) сбор растений; 14) применение ядохимикатов, кроме мероприятий в целях обеспечения санитарно-эпидемиологического благополучия населения, борьбы с насекомыми-вредителями, патогенными микроорганизмами, включая профилактические мероприятия, с соблюдением действующего законодательства; 15) нарушение местообитаний видов растений, грибов и животных, занесенных в Красную книгу Российской Федерации и Красную книгу Ивановской области; 16) проведение культурно-массовых мероприятий (проведение праздников, конкурсов, народных гуляний, соревнований, слетов, организация и реализация развлекательных проектов, клубного досуга, демонстрация видеофильмов, организация концертов, мероприятий творческих объединений); 17) прогулки, передвижения вне имеющихся дорожек и тропинок; 18) работа аттракционов, кафе, нестационарных объектов уличной торговли, общественного питания; 19) включение звуковоспроизводящих устройств. |

Раздел 2

ОПИСАНИЕ МЕСТОПОЛОЖЕНИЯ ГРАНИЦ
Особо охраняемая природная территория Ивановской области «Березовая роща Левитана»
(наименование объекта)

Сведения о местоположении границ объекта

1. Система координат Плес

2. Сведения о характерных точках границ объекта

| Обозначение характерных точек границ | Координаты, м | | Метод определения координат и средняя квадратическая погрешность положения характерной точки (Mt), м | Описание обозначения точки |
|---|---|---|---|---|
| | X | Y | | |
| 1 | 2 | 3 | 4 | 5 |
| 1 | 3998.79 | 3103.52 | Картометрический, 1.0 | Закрепление отсутствует |
| 2 | 3985.64 | 3122.56 | Картометрический, 1.0 | Закрепление отсутствует |
| 3 | 3957.11 | 3134.30 | Картометрический, 1.0 | Закрепление отсутствует |
| 4 | 3888.20 | 3136.68 | Картометрический, 1.0 | Закрепление отсутствует |
| 5 | 3793.99 | 3157.56 | Картометрический, 1.0 | Закрепление отсутствует |
| 6 | 3728.68 | 3162.74 | Картометрический, 1.0 | Закрепление отсутствует |
| 7 | 3686.65 | 3156.77 | Картометрический, 1.0 | Закрепление отсутствует |
| 8 | 3677.32 | 3098.37 | Картометрический, 1.0 | Закрепление отсутствует |
| 9 | 3672.90 | 3030.91 | Картометрический, 1.0 | Закрепление отсутствует |
| 10 | 3696.05 | 2965.38 | Картометрический, 1.0 | Закрепление отсутствует |
| 11 | 3727.93 | 2946.53 | Картометрический, 1.0 | Закрепление отсутствует |
| 12 | 3750.48 | 2946.28 | Картометрический, 1.0 | Закрепление отсутствует |
| 13 | 3793.07 | 2962.40 | Картометрический, 1.0 | Закрепление отсутствует |
| 14 | 3862.63 | 2977.21 | Картометрический, 1.0 | Закрепление отсутствует |
| 15 | 3954.67 | 3014.60 | Картометрический, 1.0 | Закрепление отсутствует |
| 16 | 3990.97 | 3066.57 | Картометрический, 1.0 | Закрепление отсутствует |
| 17 | 3996.99 | 3084.71 | Картометрический, 1.0 | Закрепление отсутствует |
| 1 | 3998.79 | 3103.52 | Картометрический, 1.0 | Закрепление отсутствует |

3. Сведения о характерных точках части (частей) границы объекта

| Обозначение характерных точек части границы | Координаты, м | | Метод определения координат и средняя квадратическая погрешность положения характерной точки (Mt), м | Описание обозначения точки |
|---|---|---|---|---|
| | X | Y | | |
| 1 | 2 | 3 | 4 | 5 |
| - | - | - | - | - |

**ДЕПАРТАМЕНТ ПРИРОДНЫХ РЕСУРСОВ И ЭКОЛОГИИ ИВАНОВСКОЙОБЛАСТИ**

153003, г. Иваново, ул. Строительная, д. 5, оф.504
E-mail: dpr@gov37.ivanovo.ru
тел. 32-56-00, тел./факс 41-38-71

28.10.2019 № исх-4264-ои/01-15
На № 3 от 11.10.2019

Врип главы Плесского городского поселения Натуре Д.А.

ул. Советская, д. 9, г. Плес, Ивановская область, 155555

Директору ООО «Градостроительная мастерская» Зыковой Г.П.

ул. Жиделева, д. 21, литер А, оф. 350, г. Иваново, 153002

Ответ на запрос

Департамент природных ресурсов и экологии Ивановской области в рамках своей компетенции рассмотрел Ваш запрос о предоставлении информации об общем режиме охраны и использования земельного участка с кадастровым номером 37:13:033401:314, находящегося в границах особо охраняемой природной территории регионального значения Ивановской области – памятника природы «Территория дома отдыха «Порошино» и сообщает следующее.

В соответствии со ст. 27 Федерального закона № 33-ФЗ «Об особо охраняемых природных территориях» на территориях, на которых находятся памятники природы, и в границах их охранных зон запрещается всякая деятельность, влекущая за собой нарушение сохранности памятников природы.

Начальник Департамента О.И. Кравченко

Н.В. Козлова
(4932) 58-03-98, E-mail: oxot62@yandex.ru

# XIV. Приволжский район

## А. Памятники природы

| | | |
|---|---|---|
| 1. | Кедровая роща посадки 1883 г. (РОИ, N 164 от 22.02.1965) | 0,9 га |
| 2. | Гора Левитана (РОИ, N 164 от 22.02.1965) | 8,2 га |
| 3. | Березовая роща Левитана (РОИ, N 164 от 22.02.1965) | 5,2 га |
| 4. | Территория дома отдыха "Плес" и тубсанатория "Плес" (РОИ, N 164 от 22.02.1965) | 185 га |
| 5. | Территория дома отдыха "Порошино" (РОИ, N 164 от 22.02.1965) | 90 га |

## Б. Природные объекты, предлагаемые под охрану в качестве памятников природы и заказников

| | | |
|---|---|---|
| 1. | Опорный геологический разрез Микулинского горизонта, овраг Гремячка близ г. Плеса. Научное значение | 1 га |
| 2. | Пруд в Заречье, г. Плес. Рекреационное и эстетическое значение | 0,2 га |
| 3. | Верхний пруд в г. Плесе | 2 га |
| 4. | Родники на правом берегу реки Волги в границах Приволжского района, источники экологически чистой воды | |
| 5. | Вязовая роща в г. Плесе у дома отдыха Союза творческих деятелей. Эстетическое и туристско-экскурсионное значение | 0,2 га |
| 6. | Плесский дендропарк. Научное и учебно-экскурсионное значение | 5,6 га |
| 7. | Болото Семенково (148/988), с клюквой | 16 га |
| 8. | Болото Низкое (81/81) | 61 га |
| 9. | Болото Озерок в 1,5 км восточное п. Поверстное, с клюквой | 30 га |
| 10. | Болото Павловское в 1 км севернее с. Ногино, с морошкой | 1 га |
| 11. | Болото Лапино или Козловское (144/984), с малиной арктической | 5 га |
| 12. | Болото Курнаки в 0,5 км севернее б. д. Павлово, с морошкой | 2 га |
| 13. | Болото Оберцово в 1,5 км СЗ с. Ногино, с морошкой | 2 га |
| 14. | Болото Заднее в 0,5 км ЮЗ д. Горшково, с пузырчаткой незамеченной | 2 га |
| 15. | Долина реки Шохонки в границах водоохранной зоны | 70 га |
| 16. | Гора Соборная, историко-мемориальное, научное значение, туристско-экскурсионное значение | 10 га |
| 17. | "Святой" родник в г. Заволжске | |
| 18. | Рогачевский парк в г. Приволжске. Рекреационное и эстетическое значение | 1 га |
| 19. | Парк "Текстильщик" в г. Приволжске. Рекреационное, эстетическое и туристско-экскурсионное значение | 1,76 га |
| 20. | Васильевский парк в г. Приволжске. Рекреационное, эстетическое значение | 4,53 га |
| 21. | Долины рек Шачи и Тахи в черте г. Приволжска, в границах незастроенной части водоохранной зоны. Рекреационное и эстетическое значение | 50 га |

Перечень объектов регионального значения находящихся в границах Плесского городского поселения (г. Плес)

| Наименование | Адрес | Кадастровый номер | Площадь кв.м. | Поставлен на кад. уч. | Вид разрешенного использования |
|---|---|---|---|---|---|
| Памятник природы | Ивановская область, г. Плес, район ВТО | 37:13:020102:38 | 27000,00 | Ранее учтённый , без координат границ | Земельные участки занятые особо охраняемыми территориями и объектами, в том числе городскими лесами, скверами, парками, городскими садами |
| Памятник природы | Ивановская область, г. Плес, район ул. Юрьевская | 37:13:020105:67 | 50000,00 | Ранее учтённый , без координат границ | Земельные участки занятые особо охраняемыми территориями и объектами, в том числе городскими лесами, скверами, парками, городскими садами |
| Памятник природы | Ивановская область, г. Плес, ул. Гора Левитана Местного зн. | 37:13:020107:60 | 82000,00 | Ранее учтённый , без координат границ | Земельные участки занятые особо охраняемыми территориями и объектами, в том числе городскими лесами, скверами, парками, городскими садами |
| Памятник природы | Ивановская область, г. Плес, ул. Гора Левита Местного зн. | 37:13:020108:46 | 41000,00 | Ранее учтённый , без координат границ | Земельные участки занятые особо охраняемыми территориями и объектами, в том числе городскими лесами, скверами, парками, городскими садами |
| Памятник природы | Ивановская область, г. Плес, район ул. Корнилова д.1 и ул. Спуск горы свободы | 37:13:020111:20 | 5000,00 | Ранее учтённый , без координат границ | Земельные участки занятые особо охраняемыми территориями и объектами, в том числе городскими лесами, скверами, парками, городскими садами |
| Памятник природы | Ивановская область, г. Плес, район ул. Горная Слобода | 37:13:020112:46 | 5000,00 | Ранее учтённый , без координат границ | Земельные участки занятые особо охраняемыми территориями и объектами, в том числе городскими лесами, скверами, парками, городскими садами |
| Памятник природы | Ивановская область, г. Плес, район ул. Соборная Гора Местного зн | 37:13:020110:18 | 50 000,00 | Ранее учтённый , без координат границ | Земельные участки занятые особо охраняемыми территориями и объектами, в том числе городскими лесами, скверами, парками, городскими садами |
| Памятник природы | Ивановская область, г. Плес, район ул. Калинина Турбаза (березовая роща) Местного зн | 37:13:020120:14 | 5 200,00 | | Земельные участки занятые особо охраняемыми территориями и объектами, в том числе городскими лесами, скверами, парками, городскими садами |
| Памятник природы | Ивановская область, г. Плес, район туб. Санатория Плес Местного зн. | 37:13:020112:<br>37:13:020111:<br>37:13:020109: | 1 850 000,00 (185га) | | Земельные участки занятые особо охраняемыми территориями и объектами, в том числе городскими лесами, скверами, парками, городскими садами |
| Итого | | | 2115200,00<br>( 211,52га) | | |

Которые не в г. Плесе (за границами г. Плес)

| Наименование | Адрес | Кадастровый номер | Площадь кв.м. | Поставлен на кад. уч. | Вид разрешенного использования |
|---|---|---|---|---|---|
| Памятник природы | Ивановская область, Приволжский район Кедровая роща посадки 1883г | 37:13:000000:195 | 9000,00 | Земли лесного фонда | Земельные участки занятые особо охраняемыми территориями и объектами, в том числе городскими лесами, скверами, парками, городскими садами |
| Памятник природы | Ивановская область, Приволжский район, территория дома отдыха «Порошино» | | 900 000,00 | | Земельные участки занятые особо охраняемыми территориями и объектами, в том числе городскими лесами, скверами, парками, городскими садами |
| Итого | | | 909000,00 (90,9 га) | | |

| Номер | тип | Наименование объекта | Местоположение | Площадь объекта, га | Описание объекта | Назначение объекта | Источник данных | Примечание | Статус объекта | Значение объекта |
|---|---|---|---|---|---|---|---|---|---|---|
| 5 | Памятник природы | Гора Левитана | Ивановская область, Приволжский муниципальный район, Плесское городское поселение | 8.2 | ООПТ расположена на территории Приволжского района Ивановской области, в границах городской черты Плес (в Заречной части города). Сформировалась в результате деятельности оврагов р.Волга и ее притока - р.Шохонка. С трех сторон (север, запад, юг) находятся индивидуальные жилые дома и хозяйственные постройки, с востока гора ограничена склоном оврага | имеет историко-мемориальную и туристическую ценность | Кадастровое дело № 005-рп ИКУ "Ивприродохрана" | | Существующий, реконструируемый, строящийся | Региональное значение |
| 11 | Памятник природы | Кедровая роща посадки 1883 г. | Ивановская область, Приволжский муниципальный район | 0.9 | ООПТ расположена на территории Приволжского района Ивановской области, в 4 км западнее от г.Плес на землях Плесского лесничества (гослесфонда), на склоне р.Волга в 10 м от воды. С северной стороны участка находится р.Волга, с остальных сторон - земли Плесского лесничества (гослесфонда) | Является объектом учебных экскурсий и местом массового отдыха трудящихся. Имеет ценность для народного хозяйства области. Имеет оздоровительное значение. Имеет искусственное происхождение. | Кадастровое дело № 011-рп ИКУ "Ивприродохрана" | | Существующий, реконструируемый, строящийся | Региональное значение |
| 47 | Памятник природы | Территория дома отдыха "Плес" и тубсанатория "Плес" | Ивановская область, Приволжский муниципальный район | 185.0 | Территория дома отдыха "Плес" расположена на территории г.Плес Приволжского района Ивановской области. Входит в состав лесопарковой зоны города. Территория состоит из двух частей: первая часть представлена совокупностью искусственных насаждений различного возраста и состава, окруженных постройками, и объединена в единую парковую систему, вторая часть представляет два остатка коренного берега р.Волга, | ООПТ является местом массового отдыха и лечения трудящихся. Имеет историческое и культурно-эстетическое значение. Территория дома отдыха "Плес" имеет оздоровительное и научное значения. Территория санатория "Плес" имеет водоохранное, лечебное, историческое и культурное значение. | Кадастровое дело № 047-рп ИКУ "Ивприродохрана" | | Существующий, реконструируемый, строящийся | Региональное значение |

| | | | | | | | | | | |
|---|---|---|---|---|---|---|---|---|---|---|
| | | | | | ограниченного оврагами, по двум из которых проложены выложенные булыжником пешеходные дорожки. С северной стороны участка находится р.Волга, с остальных сторон - жилая застройка г.Плеса.<br>Территория тубсанатория "Плес" расположена на территории г.Плес Приволжского района Ивановской области. Входит в состав лесопарковой зоны города. Территория состоит из двух частей: первая часть - насаждения различной планировки и характера, заполняющие пространство между жилыми и вспомогательными зданиями и сооружениями санатория, вторая часть - обширный лесопарк. С северной стороны участка находится жилая застройка г.Плес, с остальных сторон - земли Плесского лесничества (гослесфонда). | | | | | |
| 48 | Памятник природы | Территория дома отдыха "Пороши но" | Ивановская область, Приволжский муниципальный район | 90.0 | ООПТ расположена в Приволжском районе Ивановской области, в 4 км от г.Плес ниже по течению р.Волга, на ее правом крутом берегу. Территория состоит из двух бывших усадеб XVIII века, разделенных глубоким оврагом. С северной стороны участка находится р.Волга, с остальных сторон - земли Плесского лесничества (гослесфонда) | ООПТ имеет культурно-эстетическое и историческое значение. Является оздоровительным объектом. Территория используется в качестве отдыха горожан и отдыхающих г.Плес. | Кадастровое дело № 048-рп ИКУ "Ивприродо храна" | | Существующий, реконструируемый, строящийся | Региональное значение |
| 93 | Памятник природы | Березовая роща Левитана | Ивановская область, Приволжский муниципальный район, Плесское городское поселение | 5.2 | ООПТ расположена на территории г.Плес Приволжского района Ивановской области, между Пансионатом с лечением "Плес" СТД и Пансионатом с лечением "Плес" (бывшая турбаза "Плес"). ООПТ с южной стороны ограничена Пансионатом с лечением "Плес", с остальных сторон - склонами оврагов | Информация отсутствует. | Кадастровое дело № 093-рп ИКУ "Ивприродо храна" | Статус особо охраняемой природной территории был восстановлен по решению Ивановского областного | Существующий, реконструируемый, строящийся | Региональное значение |

| | | | | | | | | | | |
|---|---|---|---|---|---|---|---|---|---|---|
| | | | | | | | | суда от 21.06.2016. | | |
| 2 | Памятник природы | Долина реки Шохонки в границах водоохранной зоны | Ивановская область, Приволжский муниципальный район, Плесское городское поселение | 70.0 | | | | | Планируемый к размещению | Местное значение поселения |
| 1 | Памятник природы | Верхний пруд в г. Плесе | Ивановская область, Приволжский муниципальный район, Плесское городское поселение | 2.0 | | | | | Планируемый к размещению | Местное значение поселения |
| 3 | Памятник природы | Вязовая роща в г. Плесе у дома отдыха Союза творческих деятелей | Ивановская область, Приволжский муниципальный район, Плесское городское поселение | 0.2 | | | | | Планируемый к размещению | Местное значение поселения |
| 4 | Памятник природы | Гора Соборная в г. Плесе | Ивановская область, Приволжский муниципальный район, Плесское городское поселение | 10.0 | | | | | Планируемый к размещению | Региональное значение |
| 6 | Памятник природы | Пруд Заречье в г. Плесе | Ивановская область, Приволжский муниципальный | | | | | | Планируемый к размещению | Местное значение поселения |

| | | | | | | | | | | |
|---|---|---|---|---|---|---|---|---|---|---|
| | | | район, Плесское городское поселение | | | | | | | |
| 8 | Памятник природы | Родники на правом берегу реки Волги в границах Приволжского района | Ивановская область, Приволжский муниципальный район, Плесское городское поселение | | | | | | Планируемый к размещению | Местное значение поселения |
| 14 | Памятник природы | Опорно-геологический разрез Микулинского горизонта (овраг Гремячка близ г. Плеса) | Ивановская область, Приволжский муниципальный район, Плесское городское поселение | 1.0 | | | | | Планируемый к размещению | Региональное значение |
| 7 | Памятник природы | Плесский дендропарк | Ивановская область, Приволжский муниципальный район, Плесское городское поселение | 5.6 | | | | | Планируемый к размещению | Местное значение поселения |

ФЕДЕРАЛЬНАЯ СЛУЖБА ПО НАДЗОРУ В СФЕРЕ ЗАЩИТЫ ПРАВ ПОТРЕБИТЕЛЕЙ И БЛАГОПОЛУЧИЯ ЧЕЛОВЕКА

**Управление Федеральной службы по надзору в сфере защиты прав потребителей и благополучия человека по Ивановской области**

**Рабфаковская ул., д. 6, г. Иваново, 153021**
**тел./факс (4932) 30-30-13 E-mail: ivrpn@37.rospotrebnadzor.ru http://37.rospotrebnadzor.ru**
**ОКПО 75902192, ОГРН 1053701042449, ИНН/КПП 3702068140/370201001**

02.03.2020г. №_____

На №_____от _____

# Санитарно-эпидемиологическое заключение

по Проекту округа санитарной охраны климатического курорта федерального значения г. Плёс Ивановской области. Том I «Материалы по обоснованию границ зон округа санитарной охраны климатического курорта» раздел 9 «Санитарно-гигиеническая оценка территории»

Организация-разработчик: ООО «Градостроительная Мастерская», адрес: г. Иваново, ул. Жиделёва, д. 21.
Заказчик: Администрация Плёсского городского поселения Приволжского муниципального района Ивановской области

Настоящим санитарно-эпидемиологическим заключением удостоверяется, что проектная документация:

Проект округа санитарной охраны климатического курорта федерального значения г. Плёс Ивановской области. Том I «Материалы по обоснованию границ зон округа санитарной охраны климатического курорта» раздел 9 «Санитарно-гигиеническая оценка территории»

Соответствует государственным санитарно-эпидемиологическим правилам и нормативам:

СП 2.1.5.1059-01 «Гигиенические требования к охране подземных вод от загрязнения»;

СанПиН 2.1.6.1032-01 «Гигиенические требования к обеспечению качества атмосферного воздуха населенных мест»;

СанПиН 2.1.7.1287-03 «Санитарно-эпидемиологческие требования к качеству почвы»;

СанПиН 2.6.1.2523-09 «Нормы радиационной безопасности НРБ-99/2009».

Заместитель руководителя В.Е. Когут

**ДЕПАРТАМЕНТ ПРИРОДНЫХ РЕСУРСОВ И ЭКОЛОГИИ ИВАНОВСКОЙОБЛАСТИ**

153003, г. Иваново, ул. Строительная, д. 5, оф.504
E-mail: dpr@ivreg.ru
тел. 32-56-00, тел./факс 41-38-71

22.05 2020 № Вн-545-041/01-12
На № вн-1150-011/5-02 от 15.05.2020

**Начальник Департамента строительства и архитектуры Ивановской области**

**Батурину А.Ю.**

ул.Театральная, д.16, к.56, г.Иваново, 153000

О рассмотрении проекта

**Уважаемый Александр Юрьевич!**

Департамент природных ресурсов и экологии Ивановской области (далее - Департамент) рассмотрел проект округа санитарной охраны климатического курорта федерального значения г.Плес Ивановской области и сообщает следующее.

В томе 1 «Материалы по осбоснованию границ зон округа санитарной охраны климатического курорта»:

1) в разделе 12 «Результаты исследований» необходимо указать, что особо охраняемая природная территория «Гора Левитана» и планируемая к созданию особо охраняемая природная территория «Ландшафтный парк бывшего дома отдыха «Плес» располагаются в третьей зоне санитарной охраны;

2) в разделе 13 «Ранее установленные ограничения хозяйственной деятельности в границах округа санитарной охраны курорта» по ограничениям хозяйственной деятельности в границах особо охраняемых природных территорий текст необходимо изложить в следующей редакции:

«Ограничения хозяйственной деятельности в границах особо охраняемых природных территорий.

В соответствии со статьей 27 «Режим особой охраны территорий памятников природы» Федерального закона от 14.03.1995 № 33-ФЗ «Об особо охраняемых природных территориях» на территориях, на которых находятся памятники природы, и в границах их охранных зон запрещается всякая деятельность, влекущая за собой нарушение сохранности памятников природы.».

Допустимые виды использования и запреты в границах особо охраняемых природных территорий Ивановской области «Гора Левитана», «Кедровая роща посадки 1883 г.», «Березовая роща Левитана» необходимо исключить, т.к. они не утверждены нормативными правовыми актами;

3) на схеме «Природный каркас» граница планируемой особо охраняемой природной территории Ивановской области «Парк санатория «Плес» и природные комплексы долины р. Шохонка» показана не полностью в западной и северо-западной части.

В томе 2 «Проект границ зон округа санитарной охраны климатического курорта. Проект режимов хозяйственной деятельности в границах зон округа санитарной охраны климатического курорта», в разделе 1 «Границы округа санитарной охраны курорта г.Плес» необходимо указать, что особо охраняемая

природная территория «Гора Левитана» и планируемая к созданию особо охраняемая природная территория «Ландшафтный парк бывшего дома отдыха «Плес» располагаются в третьей зоне санитарной охраны.

**Начальник Департамента** **О.И. Кравченко**

М.Ю. Савельев
(4932) 41-53-13, savelev_miu@ivreg.ru

**ДЕПАРТАМЕНТ ПРИРОДНЫХ РЕСУРСОВ И ЭКОЛОГИИ ИВАНОВСКОЙОБЛАСТИ**

153003, г. Иваново, ул. Строительная, д. 5, оф.504
E-mail: dpr@ivreg.ru
тел. 32-56-00, тел./факс 41-38-71

28.05.2020 №ВН-566-044/01-12
На № вн-1241-011/5-02 от 27.05.2020

**Начальник Департамента строительства и архитектуры Ивановской области**

**Батурину А.Ю.**

ул.Театральная, д.16, к.56, г.Иваново, 153000

О рассмотрении проекта

**Уважаемый Александр Юрьевич!**

Департамент природных ресурсов и экологии Ивановской области (далее - Департамент) рассмотрел проект округа санитарной охраны климатического курорта федерального значения г.Плес Ивановской области и не имеет замечаний к данному проекту.

**Начальник Департамента** **О.И. Кравченко**

М.Ю. Савельев
(4932) 41-53-13, savelev_miu@ivreg.ru

Правительство Ивановской области

17.08.2020 РН-10-05-27/26585

СВ-5014-1-102-20 15.06.2020

О направлении информации

Федеральная служба по надзору в сфере природопользования повторно рассмотрела проект округа санитарной охраны климатического курорта федерального значения г. Плес Ивановской области и в соответствии с пунктом 9 постановления Правительства Российской Федерации от 07.12.1996 № 1425 «Об утверждении Положения об округах санитарной и горно-санитарной охраны лечебно-оздоровительных местностей и курортов федерального значения» согласовывает его при условии дополнения режима хозяйственной деятельности в границах проектируемой второй зоны округа санитарной охраны курорта запретом на размещение кладбищ и скотомогильников.

Дополнительно сообщаем, что по информации ФГБУ «НМИЦ РК» Минздрава России материалы, подтверждающие тип курорта Плес (климатический), отсутствуют.

Заместитель Руководителя

Подлинник электронного документа, подписанного ЭП, хранится в системе электронного документооборота Федеральной службы по надзору в сфере природопользования

СВЕДЕНИЯ О СЕРТИФИКАТЕ ЭП

Сертификат: 73601C7531E6395518D6747498E7D175638469

Владелец: Низамов Рамиль Ханифович

Действителен с 23-10-2019 до 23-01-2021

Р.Х. Низамов

МЧС РОССИИ

ГЛАВНОЕ УПРАВЛЕНИЕ
МИНИСТЕРСТВА РОССИЙСКОЙ ФЕДЕРАЦИИ
ПО ДЕЛАМ ГРАЖДАНСКОЙ ОБОРОНЫ,
ЧРЕЗВЫЧАЙНЫМ СИТУАЦИЯМ И ЛИКВИДАЦИИ
ПОСЛЕДСТВИЙ СТИХИЙНЫХ БЕДСТВИЙ
ПО ИВАНОВСКОЙ ОБЛАСТИ
(Главное управление МЧС России по Ивановской области)

ул. Диановых, 8а, г. Иваново, 153009
тел.29-91-05, факс 29-91-47, 32-55-24 (код 4932)
тел. доверия 56-62-15

08.10.2019 № 4848 -3-2-25

На №4 от 27.08.2019

ВрИП главы Плесского городского поселения

Д.А. Натуре

Уважаемый Денис Александрович!

В соответствии с Вашим запросом сообщаем исходные данные, подлежащие учету при разработке мероприятий ГОЧС в составе документов территориального планирования Плесского городского поселения:

В соответствии с СП 165.1325800.2014 (актуализированная редакция СНиП 2.01.51-90 «Инженерно-технические мероприятия гражданской обороны») на указанной территории зоны возможных разрушений, возможного радиационного, химического, биологического заражения (загрязнения) отсутствуют.

Территория Плесского городского поселения подвержена риску катастрофического затопления в случае аварии на Рыбинском водохранилище. Превышение уровня воды прогнозируется до 5,1 м.

Потенциально-опасные объекты на указанной территории отсутствуют.

Территория Ивановской области подвержена воздействию ураганов, смерчей и снежных бурь.

Для определения характеристик грунтов необходимо провести инженерно-геологические изыскания.

При проектировании соблюсти требования пожарной безопасности, установленные к наружному противопожарному водоснабжению населённых пунктов, устройству пожарных проездов и подъездных путей для пожарной техники, к противопожарным расстояниям от границ застройки поселений до лесных насаждений в лесничествах (лесопарках), к дислокации подразделений пожарной охраны на территориях поселений.

Дополнительно сообщаю, что Главным управлением МЧС России по Ивановской области планируется к реализации проект строительства инспекторского участка Государственной инспекции по маломерным судам МЧС России по Ивановской области в городе Плес по ул. Варваринской.

Разработана проектная документация, которая получила одобрение Градостроительного совета г. Плес (протокол заседания от 25.11.2015). В 2016 году проведено археологическое обследование земельного участка.

Вместе с тем, земельный участок, на котором планируется реализация проекта, расположен в границах зоны охраняемого ландшафта 30Л-2 и 3ОЛ-4 объектов культурного наследия федерального значения «Церковь Варвары», 1821 г. и «Церковь Ильинская», 1747 г., в которой не допускается строительство объектов капитального строительства.

Отсутствие инспекторского участка Государственной инспекции по маломерным судам в городе Плес, привлекающего значительное количество туристов памятниками истории и культуры, природным ландшафтом и иными достопримечательностями, ставит под угрозу безопасность людей, не позволяет осуществлять государственный надзор за маломерными судами.

Для организации мероприятий по включению строительства инспекторского участка ГИМС в городе Плес в федеральную программу «Повышение безопасности на водных объектах» прошу Вас рассмотреть вопрос о возможности внесения изменения в нормативно-техническую документацию с целью установления режима использования земельных участков 37:13:020107:67 (1 участок) и 37:13:020107:289 (2 участок) не запрещающий или ограничивающий хозяйственную деятельность по строительству зданий и сооружений, в том числе разработка (корректировка) проекта зон охраны объектов культурного наследия федерального значения («Церковь Варвары», 1821 г. и «Церковь Ильинская», 1747 г.), допускающего строительство объекта капитального строительства инспекторского участка Государственной инспекции по маломерным судам МЧС России по Ивановской области в городе Плес по ул. Варваринской.

Предварительный объем финансирования из федерального бюджета 139,0 млн. рублей.

ВрИО начальника Главного управления В.А. Фролов

☎П.В. Мочалин
(4932) 29-91-07

МЧС РОССИИ

**ГЛАВНОЕ УПРАВЛЕНИЕ
МИНИСТЕРСТВА РОССИЙСКОЙ ФЕДЕРАЦИИ
ПО ДЕЛАМ ГРАЖДАНСКОЙ ОБОРОНЫ,
ЧРЕЗВЫЧАЙНЫМ СИТУАЦИЯМ И ЛИКВИДАЦИИ
ПОСЛЕДСТВИЙ СТИХИЙНЫХ БЕДСТВИЙ
ПО ИВАНОВСКОЙ ОБЛАСТИ
(Главное управление МЧС России
по Ивановской области)**

ул. Дианових, 8а, г. Иваново, 153009
тел. 29-91-05, факс 29-91-47. 32-55-24 (код 4932)
«телефон доверия»: 29-99-99
e-mail: gu_mchs@ivreg.ru

03.11.2020 № 65-2-1-19

На № _____ от _____

Врип Главы Плёсского городского поселения

И.Г. Шевелеву

Уважаемый Иван Геннадьевич!

В дополнение к № 4848 от 08.10.2019 сообщаем исходные данные, подлежащие учету при разработке мероприятий ГОЧС в составе документов территориального планирования Плесского городского поселения:

1. Основание для выдачи задания (со ссылкой на официальные документы).

Ст. 23 Федерального закона Российской Федерации от 29.12.2004 №190-ФЗ «Градостроительный кодекс Российской Федерации».

ГОСТ Р 22.2.10-2016 Порядок обоснования и учета мероприятий по гражданской обороне, мероприятий по предупреждению чрезвычайных ситуаций природного и техногенного характера при разработке документов территориального планирования.

СП 165.1325800.2014. «Свод правил. Инженерно-технические мероприятия по гражданской обороне. Актуализированная редакция СНиП 2.01.51-90».

2. Ранее выполненные работы (научно-исследовательские, градостроительные и пр.), нормативные документы, учет которых обязателен при разработке мероприятий ГОЧС:

План действий по предупреждению и ликвидации чрезвычайных ситуаций природного и техногенного характера на территории приволжского муниципального района, утвержденный Главой Приволжского муниципального района в 29.12.2016 года.

План гражданской обороны и защиты населения Приволжского муниципального района утвержденный Главой Приволжского муниципального района в 2016 году.

3. Для разработки мероприятий по гражданской обороне:

Территория поселения не отнесена к группам по гражданской обороне.

На территории поселения отсутствуют объекты, отнесенные к категории по гражданской обороне.

В соответствии с СП 165.1325800.2014. Свод правил. Инженерно-

технические мероприятия по гражданской обороне. Актуализированная редакция СНиП 2.01.51-90, (Приложение А в ред. Изменения № 1, утв. Приказом Минстроя России от 24.10.2017 № 1471 характеристики зон возможной опасности) на территории поселения находятся следующие расчетные зоны возможной опасности:

- вокруг АЗС №42;
- вокруг Заправочной станции «НПЗС-2»
- вокруг газовых котельных;
- зоны возможной опасности сетей газопотребления под давлением природного или сжиженного углеводородного газа свыше 0,005 Мпа.
- подземные горные выработки, пригодные для защиты людей, размещения объектов, производств, складов и баз отсутствуют;
- на территории Плесского городского поселения не планируются размещение складов и баз горюче-смазочных материалов, складов и баз продовольственных, материально-технических и прочих резервов, распределительных холодильников и баз, специализированных торговых комплексов,
- при аварии на Рыбинском гидроузле возможно затопление территории поселения до отметки 87,23 метра в Балтийской системе высот.
- при аварии на гидроузле «Плотина на реке Шохонка д. Спасское» площадь зоны затопления при наиболее тяжелой аварии – 23,06 га.

б) основные положения Планов гражданской обороны и защиты населения объектов, размещенных и размещаемых на указанной территории:

размещение новых промышленных объектов не планируется;

планируется строительство новой станции ГИМС;

в) расселение:

эвакуация населения не планируется.

население укрывается в имеющихся подвальных и иных заглубленных помещениях;

г) инженерные коммуникации:

необходимо предусмотреть строительство (восстановление) пожарных гидрантов в соответствии с нормативами.

4. Для разработки мероприятий по предупреждению чрезвычайных ситуаций:

Для разработки генерального плана развития поселения необходимо учитывать степень развития негативных экзогенных геологических процессов, которые обусловлены, в основном, наличием здесь такого техногенного объекта как Горьковского водохранилища. Из современных геологических процессов в прибрежной части водохранилища развиты: подтопление, абразионная переработка берегов, оползневые процессы, овражная эрозия.

Строительство потенциально опасных объектов не планируется. планируется газификация населенных пунктов.

Территория Ивановской области подвержена воздействию ураганов, смерчей и снежных бурь

Для определения характеристик грунтов необходимо провести инженерно-геологические изыскания.

При проектировании соблюсти требования пожарной безопасности, установленные к наружному противопожарному водоснабжению

населённых пунктов, устройству пожарных проездов и подъездных путей для пожарной техники, к противопожарным расстояниям от границ застройки поселений до лесных насаждений в лесничествах (лесопарках), к дислокации подразделений пожарной охраны на территориях поселений.

Дополнительно сообщаю, что Главным управлением МЧС России по Ивановской области планируется к реализации проект строительства инспекторского участка Государственной инспекции по маломерным судам МЧС России по Ивановской области в городе Плес по ул. Варваринской.

Разработана проектная документация, которая получила одобрение Градостроительного совета г. Плес (протокол заседания от 25.11.2015). В 2016 году проведено археологическое обследование земельного участка.

Вместе с тем, земельный участок, на котором планируется реализация проекта, расположен в границах зоны охраняемого ландшафта 30Л-2 и 30Л-4 объектов культурного наследия федерального значения «Церковь Варвары», 1821 г. и «Церковь Ильинская», 1747 г., в которой не допускается строительство объектов капитального строительства.

Отсутствие инспекторского участка Государственной инспекции по маломерным судам в городе Плес, привлекающего значительное количество туристов памятниками истории и культуры, природным ландшафтом и иными достопримечательностями, ставит под угрозу безопасность людей, не позволяет осуществлять государственный надзор за маломерными судами.

Для организации мероприятий по включению строительства инспекторского участка ГИМС в городе Плес в федеральную программу «Повышение безопасности на водных объектах» необходимо предусмотреть внесение изменений в нормативно-техническую документацию с целью установления режима использования земельных участков 37:13:020107:67 (1 участок) и 37:13:020107:289 (2 участок) не запрещающий или ограничивающий хозяйственную деятельность по строительству зданий и сооружений, в том числе разработка (корректировка) проекта зон охраны объектов культурного наследия федерального значения («Церковь Варвары», 1821 г. и «Церковь Ильинская», 1747 г.), допускающего строительство объекта капитального строительства инспекторского участка Государственной инспекции по маломерным судам МЧС России по Ивановской области в городе Плес по ул. Варваринской.

Предварительный объем финансирования из федерального бюджета 139,0 млн. рублей.

Заместитель начальника Главного управления
(по гражданской обороне и защите населения)
полковник А.С. Грабельников

☎ Мочалин Павел Валерьевич
(4932) 29-91-07

ЭЛЕКТРОННАЯ ПОЧТА

РОССТАТ

**ТЕРРИТОРИАЛЬНЫЙ ОРГАН ФЕДЕРАЛЬНОЙ СЛУЖБЫ ГОСУДАРСТВЕННОЙ СТАТИСТИКИ ПО ИВАНОВСКОЙ ОБЛАСТИ (ИВАНОВОСТАТ)**

Батурина ул., д. 16, г. Иваново, 153002
Тел.: (4932) 37-35-40, факс: (4932) 30-48-14,
http://ivanovo.gks.ru; E-mail:ivstat@list.ru
ОКПО 02347021, ОГРН 1043700123917,
ИНН 3702065325/КПП 370201001

ВрИП Главы
Плесского городского поселения
Натура Д.А.

16.09.2019 г. № МП-40-04/212-ИС

на № 12 от 11.09.2019 г.

Ивановостат не располагает запрашиваемой информацией о возрастно-половом составе населения по Плесскому городскому поселению Приволжского муниципального района, поскольку ее формирование не предусмотрено Федеральным планом статистических работ, утвержденным распоряжением Правительства Российской Федерации от 06.05.2008 № 671-р (с изменениями).

Данные по численности, естественному и механическому движению населения разрабатываются по городским и сельским поселениям с 2011 года.

Ивановостат направляет информацию по населению Плесского городского поселения, человек:

| | Число родившихся | Число умерших | Число прибывших | Число выбывших | Численность населения на начало года |
|---|---|---|---|---|---|
| 2011 | 30 | 91 | 73 | 130 | 3658 |
| 2012 | 47 | 91 | 90 | 128 | 3540 |
| 2013 | 38 | 106 | 51 | 125 | 3458 |
| 2014 | 36 | 93 | 40 | 113 | 3316 |
| 2015 | 29 | 96 | 63 | 106 | 3186 |
| 2016 | 30 | 92 | 82 | 130 | 3076 |
| 2017 | 25 | 106 | 167 | 101 | 2966 |
| 2018 | 23 | 80 | 143 | 122 | 2951 |
| 2019 | | | | | 2915 |

Информация о размере домохозяйств разрабатывается по итогам Всероссийской переписи населения. По данным ВПН-2010 средний размер частного домохозяйства Плесского городского поселения составил 2,2.

Заместитель руководителя М.А. Паршин

Коршунова Н.А.
Отдел статистики населения, здравоохранения, труда, науки, образования, культуры, уровня жизни и обследований домашних хозяйств
(4932) 37-66-83

РОСГЕОЛОГИЯ | Центральное ПГО

АО «Центральное производственно-геологическое объединение»
Обособленное структурное подразделение
Территориальный центр «Иваново-Геомониторинг»
153000, г. Иваново, ул. Варенцовой , д. 9/18 , оф. 403
Тел/факс: (8-4932) 48-23-08, тел. 48-22-90
E-mail: igm.kiseleff@yandex.ru
www.geocentr-msk.ru

26 ноября 2019 г. № 101
На № 33 от 04.10.2019 г.

О предоставлении информации о геологическом строении и орогидрографии территории Плесского городского поселения Приволжского района Ивановской области, о проявлениях опасных геологических процессов и возможности их активизации на территории поселения, об обеспеченности потребности поселения запасами питьевых подземных вод.

Директору ООО
«Градостроительная мастерская»
Г.П. Зыковой

## 1. Географическое и административное положение

Территория Плесского городского поселения располагается в правобережной части долины р.Волги (Горьковского водохранилища), протяженность поселения вдоль правобережья р. Волги составляет около 17-18 км, с севера на юг – от 7 до 9 км (рис. 1).

В административном отношении территория поселения относится к Приволжскому району Ивановской области. Город Плес, в котором проживает около 1,8 тыс. человек, расположен в 18 км севернее г. Приволжска и в 60 км северо-восточнее областного центра г. Иваново. Город Плес – климатический курорт, хвойные и лиственные леса, песчаные волжские пляжи которого благоприятны для санаторно-курортного лечения и отдыха. Промышленные предприятия и общественный транспорт в городе отсутствуют. В городе находятся предприятия сферы обслуживания: гостиницы, санатории, дома отдыха и пансионаты, музеи, магазины и др., а также школы, детские сады. С областным центром г. Плес соединён асфальтированной дорогой, с другими населёнными пунктами – асфальтированными и просёлочными дорогами.

## 2. Орогидрография и климат

В геоморфологическом отношении поверхность территории Плесского городского поселения представляет денудационно-аккумулятивную равнину, прорезанную долиной р. Волги, с абс. отм. поверхности от 84 м (урез воды в Горьковском водохранилище) до 182,5 м (в районе д. Горшково).

СИТУАЦИОННЫЙ ПЛАН
расположения Плесского городского поселения
Масштаб 1:100 000

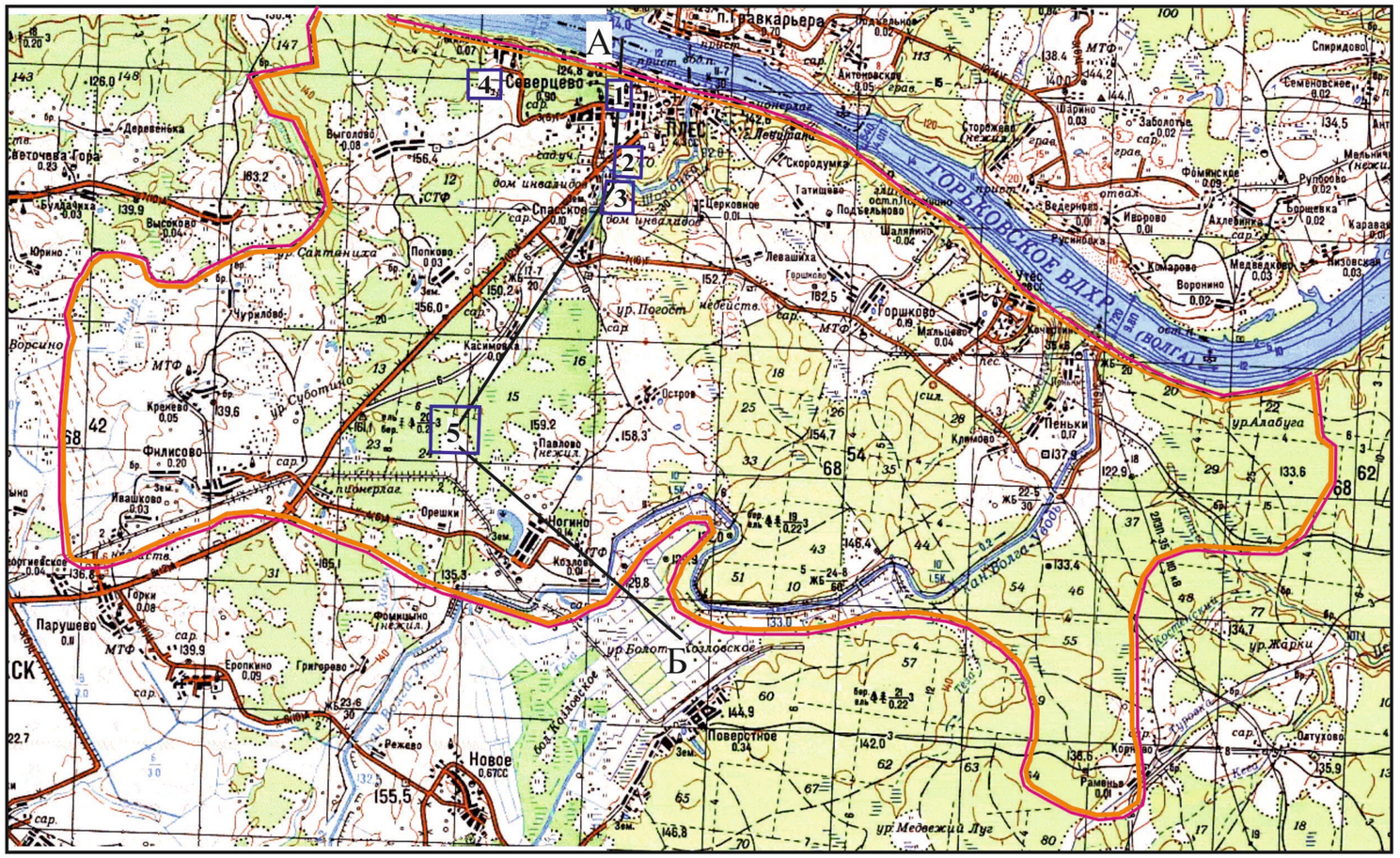


**Условные обозначения:**

ориентировочная граница территории Плесского городского поселения

А — Б — линия геолого-гидрогеологического разреза (на рис. 2)

5 — месторождение (участок месторождения) подземных вод и его номер на плане

1. Западноплесовский УМПВ
2. Южноплесовский УМПВ
3. Южношохонский УМПВ
4. Миловское МПВ
5. Юго-Западноплесовское МПВ

Рис. 1.

## Геолого-гидрогеологический разрез по линии А - Б

Масштаб горизонтальный 1:50 000
вертикальный 1:2 000

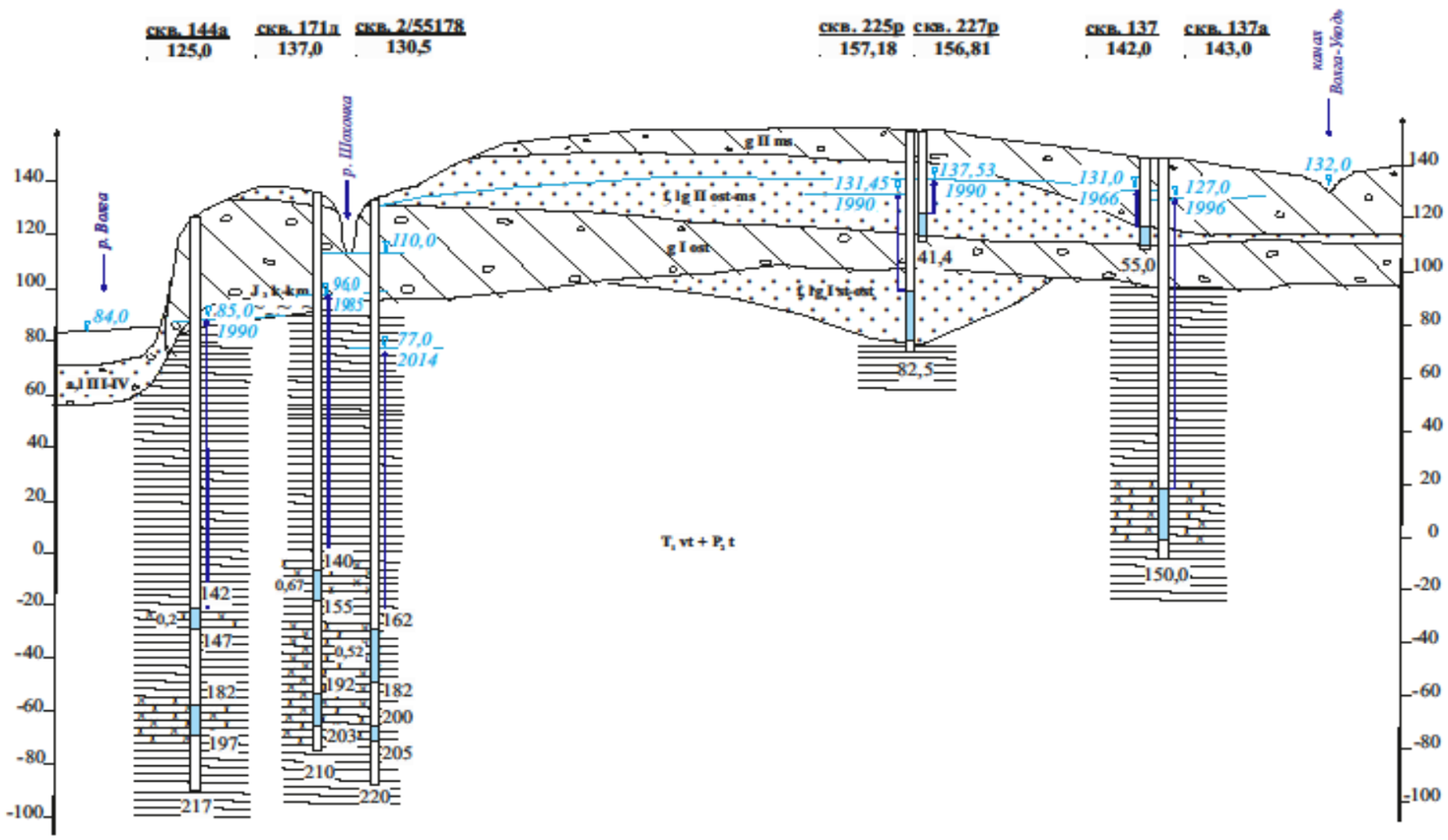


### Условные обозначения:

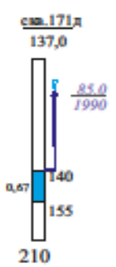


Скважина:
цифры: вверху - в числителе - номер скважины на схеме
- в знаменателе - абс.отм. устья скважины, м
внизу - глубина скважины, м
Стрелка соответствует напору подземных вод;
цифры: в числителе - абс. отм. пьезометрического уровня воды, м;
в знаменателе - год замера.
Цифры справа - интервал расположения фильтра, м
Цифры слева - минерализация, г/л

Водоносные горизонты и комплексы:

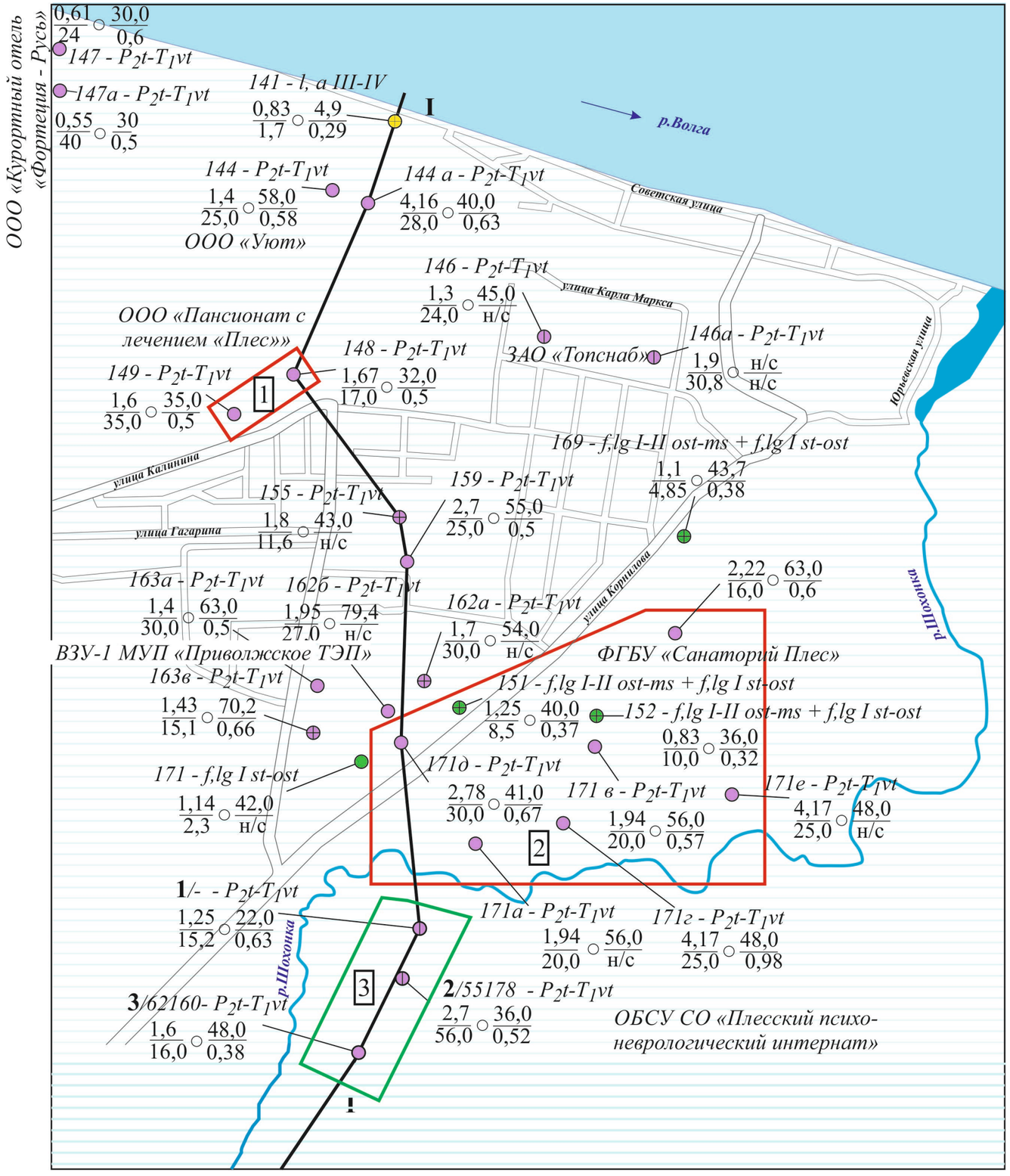


Условные обозначения:

3 - $P_2t$-$T_1vt$
1,6/16,0 ○ 48,0/0,38

Скважина. Вверху номер скважины по карточкам Ивановского филиала ФБУ ТФГИ по Ивановскому федеральному округу;
и индекс опробованного гидрогеологического подразделения.
Цифры: слева в числителе -дебит, л/с,
в знаменателе - понижение, м;
справа в числителе - глубина установившегося уровня воды, м,
в знаменателе - сухой остаток на период строительной откачки, г/дм$^3$.

Цвет закраски соответствует:

- *l, a III-IV*
- *f,lg II ms*
- $P_2t$-$T_1vt$

Состояние скважин:

- ○ действующая
- ⊖ резервная или бездействующая
- ⊕ затампонированная

I — I Линия гидрогеологического разреза

Участок недр (работ) ОБСУ СО «Плесский психо-неврологический интернат»

Участок месторождения подземных вод

1 Западноплёсовский

2 Южноплёсовский

3 Южношохонский

Рис. 3. План расположения разведанных месторождений подземных вод на территории г. Плеса

0,1 0 0,1 0,2 0,3 Километры

в 1 см - 100 м

## Гидрогеологический разрез по линии I-I

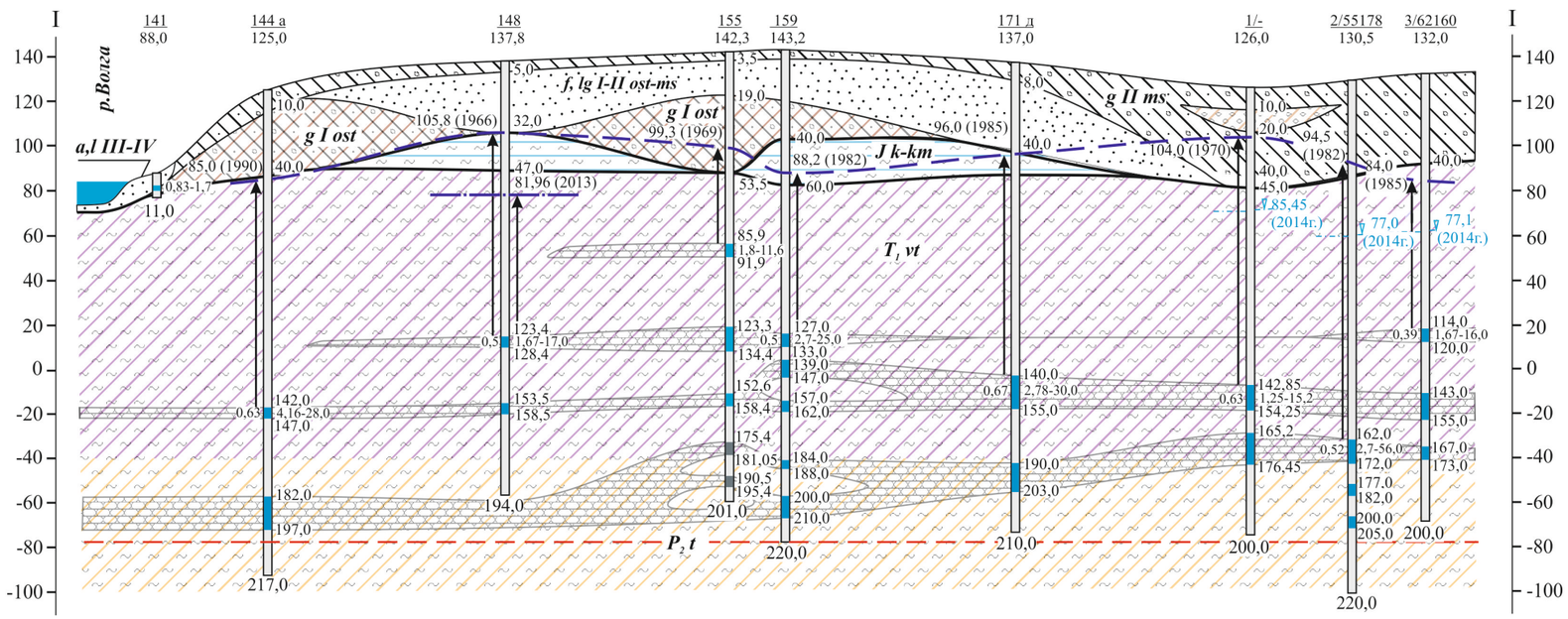


Масштабы: горизонтальный 1 : 10 000
вертикальный 1 : 2 000

### Условные обозначения

- *a,l III- IV* — Водоносный верхнечетвертично-современный аллювиально-озерный горизонт. Пески
- *g II ms* — Слабоводоносный (водоупорный) московский ледниковый комплекс. Суглинки с гравием, галькой, валунами
- *f, lg I-II ost-ms* — Водоносный остерско-московский водно-ледниковый горизонт. Пески
- *g I ost* — Слабоводоносный (водоупорный) остерский ледниковый комплекс. Суглинки с гравием, валунами
- *J k-km* — Водоупорный келловей-кимериджский терригенный горизонт. Глины слюдистые
- *$T_1$ vt* — Водоупорный локально водоносный ветлужский терригенный комплекс. Глины с прослоями песчаников
- *$P_2$ t* — Слабоводоносная татарская карбонатно-терригенная свита. Глины с прослоями песчаников

Уровень подземных вод совместно залегающих слабоводоносной татарской карбонатно-терригенной свиты и водоупорного локально водоносного ветлужского терригенного комплекса на момент бурения скважин

Уровень подземных вод совместно залегающих слабоводоносной татарской карбонатно-терригенной свиты и водоупорного локально водоносного ветлужского терригенного комплекса в 2013 - 2014 г. г.

### Скважина на воду:

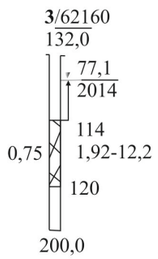


Скважина:
цифры: вверху: в числителе - номер скважины по эксплуатации и по паспорту;
в знаменателе - абсолютная отметка устья, м
внизу - глубина скважины, м
Стрелка соответствует напору подземных вод:
цифры: в числителе - абсолютная отметка статического уровня воды, м
в знаменателе - года замера.
В интервале расположения фильтра
слева - сухой остаток, г\дм$^3$ на 2014 год;
справа - дебит, л\сек и понижение, м

### Литологический состав

- Пески
- Гравийно-галечные отложения
- Суглинки с гравием, галькой и валунами
- Глины

Рис. 4. Гидрогеологический разрез по линии I-I

В гидрографическом отношении территория Плесского городского поселения принадлежит бассейну р. Волги.. Наиболее крупным правобережным притоком является р. Шохонка, которая впадает в р. Волгу на территории г. Плеса. По южной и юго-восточной территории поселения проходит канал Волга-Уводь. построенный для пополнения, при необходимости, запасов воды в Уводьском водохранилище, из которого обеспечивается основная часть водоснабжения г. Иваново.

Река Волга относится к равнинному типу и характеризуется слабо выраженными сезонными изменениями уровня, так как русло реки Волги зарегулировано (ныне это - Горьковское водохранилище, ширина его в районе г. Плеса до 770 м, глубина до 13 м). Для р. Волги в районе г. Плеса характерно непродолжительное, всего 5-6 дней, весеннее половодье, которое сменяется летней меженью, а осенний паводок – продолжительной зимней меженью. В ноябре река Волга замерзает, вскрытие происходит в апреле, реже в марте. По химическому составу вода р. Волги хлоридно-гидрокарбонатная кальциевая, с минерализацией 0,2-0,4 г/л.

Река Шохонка является правым притоком р. Волги (Горьковского водохранилища), средняя ширина реки – 2,5 м, средняя глубина – 0,2 м.; средняя скорость течения реки - 0,2 м/с. Протяженность р. Шохонки от истока (в средней части территории поселения) до впадения в р. Волгу около 7 км.

Канал Волга – Уводь - гидротехническое сооружение, построенное в 1960-1965 годах для водоснабжения развивающегося текстильного центра Иваново. В настоящее время канал потерял свое практическое значение для города из-за значительного уменьшения потребности в воде, а также за счет ввода в эксплуатацию месторождений подземных вод. Общая длина канала 78 км (протяженность канала по территории поселения около 15-16 км), ширина - 20 м, а средняя глубина воды - 2,5 м. Паводковые и дождевые воды, которые прежде свободно стекали по лежавшим на пути канала овражкам и ложбинкам, теперь крайне опасны. Они могут загрязнить канал и даже разрушить его. Вода из р. Волги в Уводьское водохранилище не подается, ориентировочно, с 2010 года, канал зарастает.

Климат района умеренно – континентальный, с умеренно-холодной многоснежной продолжительной зимой и умеренно – теплым летом. Среднегодовая температура воздуха равняется 2,7 °С. Абсолютный минимум температуры минус 32-36 °С, приходится на январь, абсолютный максимум, составляющий + 36-37 °С, приходится на июль. Продолжительность безморозного периода 116-120 дней.

Среднегодовая относительная влажность составляет 79 %. В среднем за год выпадает 550-600 мм атмосферных осадков. Величина испарения с водной поверхности за период с апреля по октябрь составляет 415 мм. Глубина промерзания почвы 55-60 см.

## 3. Геолого-гидрогеологические условия

Геологическое строение и гидрогеологические условия территории Плесского городского поселения приводятся по материалам геолого-гидрогеологической съёмки листа 0-37-XXIV масштаба 1:200 000 с использованием ныне существующих легенд и с учетом данных бурения скважин в данном районе работ и других работ.

### 3.1. Геологическое строение.

Геологический разрез на территории поселения изучен до глубины 200 – 220 м и сложен отложениями четвертичного и дочетвертичного возраста (рис. 2, 4).

#### Четвертичные отложения

*Аллювиально-озерные отложения (l, a III-IV)* распространены в долине р. Волги. Представлены, преимущественно, песками с гравием и галькой. Мощность отложений до 15-17 м.

*Делювиальные отложения (dQ)*- наносы, образующиеся у подножия склонов в результате плоскостного смыва дождевыми и талыми водами рыхлых продуктов выветривания, в составе преобладают супеси, суглинки, обогащенные песком, гравием, мелкой галькой. Данные отложения

имеют незначительную мощность (ориентировочно- первые метры), слагают нижние части склонов, обращенных к р. Волге (Горьковскому водохранилищу).

*Нерасчлененный комплекс отложений перигляциальных зон московского и валдайского оледенений на водоразделах (pr,d II-III kl)* имеет практически повсеместное распространение. Представлены отложения однородными покровными суглинками, реже глинами, мощностью до 1,0 м, иногда более (на рис. 2 не показаны).

*Ледниковые отложения (московская свита- g II ms)-* распространены практически повсеместно. Представлены ледниковые отложения неоднородными суглинками с гравием, галькой. Мощность морены до 28,0 м в южной части района, на остальной территории 10-15 м, лишь в прибрежной части р. Волги отложения могут присутствовать фрагментарно или отсутствовать.

*Флювиогляциальные отложения (f,lg I-II ost-ms)* - распространены почти повсеместно. Представлены отложения песками, преимущественно, разнозернистыми, иногда с гравием и галькой, с прослоями супесей, суглинков и глин, залегающими на суглинках остерской морены, реже на верхнеюрских глинах. Мощность отложений от 0 до 30 м.

*Ледниковые отложения (остерская свита (g I ost))* в районе территории распространены повсеместно. Представлены, в основном, суглинками, с гравием и валунами. Встречаются линзы и прослои песка и супеси мощностью от 2 до 5 м. Мощность морены от 10 до 35-40 м. Отложения залегают как на юрских глинах, так и на пестроцветных глинах нижнего триаса.

*Флювиогляциальные отложения (f,lgI st - ost)* - распространены ограниченно на склонах древних водоразделов. Залегают на породах юрского или нижнетриасового возраста. Перекрываются, преимущественно, остерской мореной и остёрско-московскими отложениями. Сложены песками, преимущественно мелкозернистыми, с гравием и галькой. Мощность отложений в районе поселения (вскрытая) до 28 м.

Юрская система

*Средний и верхний отделы (J k-km) -* Отложения распространены отдельными пятнами в районе г. Плеса, сложены глинами алевритистыми, слюдистыми. Мощность отложений от ″0″ до 20 м.

Триасовая система

Нижний отдел

*Индский и оленекский ярусы ($T_1$i-o).*

Отложения распространены повсеместно. Залегают на размытой поверхности верхнетатарского подъяруса верхней перми, на поверхность дочетвертичного рельефа выходят на глубинах абс. отм. 80 - 85 м абсолютной высоты. Перекрываются юрскими глинами, реже суглинками остёрской морены. Представлены глинами плотными с мергелистыми прожилками и прослойками песков, алевролитов и песчаников на известково - глинистом цементе. Вскрытая мощность отложений 125-130 м.

Пермская система

Верхний отдел

*Татарский ярус ($P_2$ t).*

Отложения распространены повсеместно, залегают на размытой поверхности казанского яруса верхней перми. Перекрываются нижнетриасовыми глинами. Представлены, преимущественно, красноцветными глинами плотными, с мергелистыми прожилками с редкими прослойками песчаников и песков, иногда известняков, мергелей, алевролитов. В районе работ кровля отложений залегает на глубине 180-190 м (около абс. отм. высоты - 40 м), вскрытая верхняя часть отложений - не более 40 м.

3.2. Гидрогеологические условия.

*Водоносный верхнечетвертично - современный аллювиально-озёрный горизонт (a,l, III-IV).* Распространен вдоль русла и под руслом р. Волги. Водовмещающие – пески разнозернистые с гравием. Галькой, слабоглинистые, мощностью до 15 м и прослоями (до 1-2 м) супесей, суглинков. Горизонт безнапорный, глубина залегания уровня соответствует уровню р. Волги (Горьковского водохранилища) и в течении года варьирует в пределах около абс. отм. 84,0 м. Воды пресные, с минерализацией 0,2-0,3 г/дм$^3$, гидрокарбонатные магниево-кальциевые, жесткие (до 14 мг-экв./ дм$^3$).

*Грунтовые воды, формирующиеся в делювиальных отложениях нижних частей склонов (dQ) практически не изучены.* В черте г. Плеса данная зона занимает участки склонов между абс. отм. от 87-88 м до 95-100 м, для нее характерно высачивание грунтовых вод , изменчивое по сезонам года, а также наличие временных источников нисходящего типа (временных и постянных).

*Слабоводоносный локально-водоупорный московский ледниковый комплекс (g II ms).* Морена московского оледенения развита практически повсеместно. Мощность морены изменяется от 0 до 28 м, обводненными могут быть редкие прослои и линзы песков. В пределах территории поселения морена *(g II ms)* рассматривается как локальный водоупор.

*Водоносный остерско-московский водноледниковый горизонт (f, lg I-II ost - ms ).* Данный водоносный горизонт в пределах территории поселения является первым от поверхности, имеет локальное распространение, особенно вблизи региональной дрены – долины р. Волги, перекрывается водоупорными отложениями *g II ms*.

Водовмещающими породами являются пески разнозернистые, с гравием и галькой. Воды безнапорные, уровни залегают на глубинах 10 - 12 м. Эффективная мощность водоносного горизонта варьирует, обычно, от 10-15 до 25 м. Воды пресные с сухим остатком 0,3-0,4 г/ дм$^3$, по составу гидрокарбонатные, преимущественно кальциево- магниевые с общей жесткостью 5 -7 мг-экв/л. Питание горизонта осуществляется за счет атмосферных осадков, разгрузка в овражную и речную сеть, в основном в р. Волгу, что выражается в наличии в прибрежной части склона множества родников и зон высачивания.

Горизонт широко используется сельским населением посредством колодцев. Для централизованного водоснабжения используется лишь в ряде населенных пунктов, в том числе в п. Северцево (юго-западная окраина г. Плеса) и д. Филисово (таблица 1). Дебиты разведочно-эксплуатационных на воду скважин в период строительных откачек варьировали от 3 - 7 до 15 куб.м/час при понижениях 7 – 11 м.

Воды f, lg I-II ost - ms по качеству соответствуют требованиям СанПиН 2.1.4. 1074-01 «Питьевая вода. Гигиенические требования к качеству воды централизованных систем питьевого водоснабжения. Контроль качества», кроме, иногда, повышенного содержания железа общего (от нормы до 2,5 мг/дм$^3$).

*Слабоводоносный локально-водоупорный остерский ледниковый комплекс (g I ost).* Данный комплекс отложений (морена остерского оледенения) развит практически на всей территории поселения. Представлен суглинками, реже глинами, с гравием и валунами, встречаются линзы и прослои супеси, песка мощностью до 2 м. Мощность морены изменяется, в основном, от 10 до 30 м. В районе поселения *g I ost* рассматривается как водоупор, защищающий ниже залегающие водоносные горизонты от загрязнения с поверхности.

*Водоносный сетуньско-остерский водноледниковый горизонт (f, lg I st –ost.* Данный водоносный горизонт в пределах территории поселения является вторым от поверхности, имеет щирокое распространение лишь в центральной части поселения, вдоль побережья р. Яволги развит фрагментарно. Водовмещающими породами являются пески разнозернистые, преимущественно мелко-среднезернистые, с гравием и галькой. Мощность водоносного горизонта варьирует от отсутствия до 30 м. Дебиты разведочно-эксплуатационных на воду скважин от 3 до 14 куб.м/час при понижениях уровня до 15 м. Воды пресные с сухим остатком 0,4-0,5 г/дм$^3$, по составу гидрокарбонатные, преимущественно магниево- кальциевые с общей жесткостью до 7,0 мг-экв/л. Вода f, lg I st -ost по качеству соответствует требованиям СанПиН 2.1.4. 1074-01 «Питьевая вода. Гигиенические требования к качеству воды централизованных систем питьевого водоснабжения. Контроль качества», кроме повышенного содержания железа общего (до 2,5 мг/дм$^3$). Горизонт в настоящее время в качестве источника централизованного хозяйственно-питьевого водоснабжения в поселении практически не используется.

По результатам проведенных геологоразведочных работ в 1-1,5 км юго-западнее д. Касимовки разведано «Юго-западноплесовское» месторождение подземных вод (рис. 1), продуктивным в котором является водоносный сетуньско- остерский водноледниковый горизонт. На данном месторождении утверждены запасы по непромышленной категории «$C_1$ « в количестве 10 000 куб.м/сут.

*Водоупорный келловей-кимериджский терригенный горизонт (Jk-km).* Распространен горизонт ограниченно – только на территории г. Плеса. Отложения сложены глинами алевролитистыми, иногда с известковистыми включениями, слюдистыми. Мощность отложений на участках распространения от 0 до 25 м. В районе поселения рассматривается как локальный водоупор.

*Водоупорный локально водоносный ветлужский терригенный комплекс ($T_1vt$ ) и слабоводоносная татарская карбонатно-терригенная свита ($P_2t$).* В дальнейшем водоупорный локально водоносный ветлужский терригенный комплекс ($T_1vt$ ) и слабоводоносная татарская карбонатно-терригенная свита ($P_2t$) рассматриваются как *совместные слабоводоносная татарская карбонатно-терригенная свита и водоупорный локально водоносный ветлужский терригенный комплекс* ($P_2t$ -$T_1vt$), водовмещающими в которых являются прослойки песков, алевролитов, песчаников в толе плотных глин.

Общая вскрытая мощность $P_2t$ -$T_1vt$ до 170 м. Мощность отдельных водоносных прослоев не выдержана в разрезе, составляя от десятков сантиметров до первых метров, суммарная же их мощность может достигать 10-25 м и более.

Водообильность $P_2t$ -$T_1vt$ сравнительно невысокая и характеризуется дебитами при откачках из разведочно-эксплуатационных скважин от 3-4 до 10 куб.м/час (иногда – более) при понижениях уровней 10 – 30 м. удельные дебиты скважин варьируют от 0,05 до 0,2 л/с (на 1 метр понижения) , чаще составляют около 0,1 л/с. Воды гидрокарбонатные натриевые, реже гидрокарбонатно-сульфатные, натриево-магниевые с минерализацией 0,4-0,8 г/дм$^3$. Общая жесткость изменяется от 0,2 до 3,75 мг-экв/л, чаще составляет 1-2 мг-экв/дм$^3$. Содержание железа общего в воде от отсутствия до 0,35 мг/ дм$^3$.

Воды $P_2t$ -$T_1vt$ по качеству соответствуют требованиям СанПиН 2.1.4. 1074-01 «Питьевая вода. Гигиенические требования к качеству воды централизованных систем питьевого водоснабжения. Контроль качества», кроме, иногда, повышенного содержания бора (от нормы до 2,6 мг/дм$^3$ при ПДК 0,5 мг/дм$^3$). Подземные воды $P_2t$ -$T_1vt$ широко используются для организации питьевого водоснабжения ряда населенных пунктов (таблица 1), в том числе на 100% обеспечивается водоснабжение г. Плеса.

В пределах территории поселения выполнялись работы по оценке эксплуатационных запасов подземных вод по ряду действующих водозаборов, оборудованных на эксплуатацию совместных слабоводоносной татарской карбонатно-терригенной свиты и водоупорного локально водоносного ветлужского терригенного комплекса ($P_2t$ -$T_1vt$), величина утвержденных запасов при этом составила 0,761 тыс. куб. м/сут. по промышленной категории «В» , в том числе по месторождениям подземных вод (МПВ) и участкам месторождений подземных вод (УМПВ):

-Западноплесовский УМПВ – 0,041 тыс. куб. м/сут;;
- Южноплесовский УМПВ- 0,353 тыс. куб. м/сут.;
- Южношохонский УМПВ –0,157 тыс. куб. м/сут.;
- Миловское МПВ – 0,210 тыс. куб. м/сут.

## 4. Характеристика существующего централизованного водоснабжения .

Централизованное водоснабжение на территории Плесского городского поселения обеспечивается в г. Плесе и в ряде других населенных пунктов только за счёт водозаборов подземных вод, а также каптажа родников в д. Пеньки (таблица 1). Таблица 1 составлена только по отчетным данным недропользователей по водоотбору за 2018 г.

В черте г. Плеса 8 водозаборов, оборудованных на эксплуатацию *совместных слабоводоносной татарской карбонатно-терригенной свиты и водоупорного локально водоносного ветлужского терригенного комплекса ($P_2t$ - $T_1vt$,) и на 1 водозаборе (в пригородном п. Северцево) эксплуатируется водоносный остерско-московский водноледниковый горизонт (f,lg I-II ost - ms ) в составе четвертичного водоносного комплекса (Q).* На территории города Плес были утверждены запасы подземных вод по водозаборам: ООО «Пансионат с лечением Плес» в количестве 41,0 м$^3$/сут по промышленной категории «В», филиала «Санаторий «Плёс» ФГБУ «СПб НИИФ»

Таблица 1

| №№ п/п | Код водо-забора по ГВК | Наименование недлропользо-вателя, местоположение во-дозабора | Кол-во действ. скважин | Индекс эксплуати-руемого водонос-ного гор-та (комплек-са) | Водоотбор за 2018 год | | Месторождение | | | Лицензия | |
|---|---|---|---|---|---|---|---|---|---|---|---|
| | | | | | тыс.куб.м/ сут | тыс.куб. м/год | Код по ГВК | Наименование | Кол-во утвер-жденных запасов тыс.м куб/сут | Номер | Срок дей-ствия |
| 1 | 241171 | ООО "Пансионат с лечением "Плес", г. Плес | 2 | $P_2t$ -$T_1vt$ | 37,444 | 13,667 | 241252 | Западноплесовский УМППВ | В - 0,041 | ИВА80179ВЭ | 01.10.2038 |
| 2 | 241174 | Филиал «Санаторий «Плес» ФГБУ «СПб НИИФ» Мин-здрава Росии , г. Плес | 4 | $P_2t$ -$T_1vt$ | 111,770 | 40,796 | 241257 | Южноплесовский УМППВ | В - 0,353 | ИВА00053ВЭ | 28.01.2033 |
| 3 | 241175 | ОГСУ СО "Плесский психо-неврологический интернат", г. Плес | 3 | $P_2t$ -$T_1vt$ | 96,438 | 35,200 | 241261 | Южношохонский УМППВ | В - 0,157 | ИВА80203ВЭ | 01.01.2040 |
| 4 | 241740 | МУП "Приволжское ТЭП", г. Плес, северная часть города | 2 | $P_2t$ -$T_1vt$ | 104,520 | 38,150 | | | | ИВА80126ВЭ | 22.03.2041 |
| 5 | 240173 | МУП "Приволжское ТЭП", г. Плес, юго-западная часть го-рода | 4 | $P_2t$ -$T_1vt$ | 209,973 | 76,639 | | | | ИВА80098ВР | 01.04.2021 |
| 6 | 241741 | МУП "Приволжское ТЭП", г. Плес, северо-восточная часть города | 2 | $P_2t$ -$T_1vt$ | 15,641 | 5,710 | | | | ИВА80127ВЭ | 22.03.2041 |
| 7 | 240405 | МУП "Приволжское ТЭП", г. Плес, п. Северцево | 4 | Q | 50,885 | 18,573 | | | | ИВА80125ВЭ | 12.04.2041 |
| 8 | 241966 | ООО "Курортный отель "Фортеция Русь" г. Плес | 2 | $P_2t$ -$T_1vt$ | 3,400 | 1,241 | | | | ИВА00124ВП | 01.12.2019 |
| 9 | 240578 | ООО "Уют" г. Плес | 2 | $P_2t$ -$T_1vt$ | 63,000 | 22,995 | | | | ИВА80163ВЭ | 10.02.2022 |
| | | Итого по г. Плес | | | 693,071 | 252,971 | | | В - 0,551 | | |
| 10 | 241621 | УМП "Водоканал" д. Пеньки Приволжского района | Род-ник | Q | 1,000 | 0,365 | | | | - | - |

| | | | | | | | | | | | | |
|---|---|---|---|---|---|---|---|---|---|---|---|---|
| 11 | 240172 | МУП "Приволжское ТЭП", д.Выглово Приволжского района | 1 | $P_2t$ -$T_1vt$ | 3,263 | 1,191 | | | | ИВА80148ВЭ | 12.05.2041 |
| 13 | 240177 | МУП "Приволжское ТЭП" , д. Горшково | 1 | $P_2t$ -$T_1vt$ | 3,085 | 1,126 | | | | ИВА80148ВЭ | 12.05.2041 |
| 14 | 241840 | МУП "Приволжское ТЭП", с. Утес Приволжского района | 1 | $P_2t$ -$T_1vt$ | 15,287 | 5,580 | | | | ИВА80148ВЭ | 12.05.2041 |
| 15 | 240403 | МУП "Приволжское ТЭП" , д.Миловка Приволжского района | 1 | Q | 7,633 | 2,786 | | | | ИВА80148ВЭ | 12.05.2041 |
| 16 | 240404 | МУП "Приволжское ТЭП" д. Ногино Приволжского района | 1 | $T_1vt$ | 3,307 | 1,207 | | | | ИВА80148ВЭ | 12.05.2041 |
| 17 | 240406 | МУП "Приволжское ТЭП" , д. Филисово Приволжского района | 1 | Q | 1,567 | 0,572 | | | | ИВА80213ВЭ | 10.11.2041 |
| 18 | 241864 | ФНП "ДАР" (Усадьба Миловка") Приволжского района | 2 | $P_2t$ -$T_1vt$ | 46,441 | 16,951 | 241203 | Миловское МППВ | В - 0,210 | ИВА80064ВЭ | 25.07.2038 |
| 19 | 241733 | Дом отдыха "Порошино" д. Шаляпино Приволжского района | 1 | $T_1vt$ | 1,000 | 0,365 | | | | - | - |
| 20 | 241971 | ООО "Плес-Менеджмент" д. Шаляпино Приволжского района | 2 | $P_2t$ -$T_1vt$ | 1,000 | 0,365 | | | | ИВА80114ВЭ | 06.10.2039 |
| 21 | | | | | | | | Юго-западноплесовское МПВ | $C_1$-10 000 | - | - |
| | | Итого по Плесскому городскому поселению без г. Плеса | | | 85,583 | 30,508 | | | В - 0,210<br>$C_1$-10 000 | | |
| | | Всего по Плесскому городскому поселению | | | 778,654 | 283,479 | | | В - 0,761<br>$C_1$-10 000 | | |

Минздрава России в количестве 353,0 м$^3$/сут. по категории «В», а также ОГСУ СО «Плесский психоневрологический интернат» в количестве 157 м$^3$/сут по категории «В», местоположение которых показано на рис. 3. Суммарный учтенный водоотбор по г. Плесу за 2018 год составил 252,971 тыс.куб.м/год или 693,071 м$^3$/сут., в том числе из утвержденных запасов 86,663 тыс.куб.м/год., или 245,652 м$^3$/сут.

На остальной части Плесского городского поселения были утверждены запасы подземных вод по промышленных категорий только для ФНП «ДАР» («Усадьба Мидовка») в количестве 210 м$^3$/сут., водоотбор по этой части поселения за 2018 год суммарно из *$P_2t$ - $T_1vt$ и Q* составил 30,508 тыс.куб.м/год или 85,583 м$^3$/сут., в том числе из утвержденных запасов промышленных категорий только для ФНП «ДАР» («Усадьба Миловка») в количестве 2,786 тыс.куб.м/год., или 7,633 м$^3$/сут.

## 2. Характеристика экзогенных геологических процессов (ЭГП), развитых на территории Плесского городского поселения

Для разработки генерального плана развития поселения необходимо учитывать степень развития негативных экзогенных геологических процессов, которые обусловлены, в основном, наличием здесь такого техногенного объекта как Горьковского водохранилища. Из современных геологических процессов именно в прибрежной части водохранилища развиты (или некоторое время назад были развиты): подтопление, абразионная переработка берегов, оползневые процессы, овражная эрозия.

Изучение этих процессов осуществлялось в районе г. Плеса, расположенного в «русловой» зоне акватории Горьковского водохранилища, начиная с момента его заполнения в 1956-1957 годах. На удаленной от водохранилища части поселения перечисленные выше негативные ЭГП не развиты.

Что же касается канала Волга – Уводь, то его хозяйственное значение в настоящее время сведено к нулю, воздействие данного объекта на окружающую среду в настоящее время видится как малозначимое.

### Подтопление.

1. С образованием Горьковского водохранилища в пределах территории Плесского городского поселения в зоне техногенного подтопления (критерием подтопленности принимается стояние уровня грунтовых вод менее 3 м от поверхности земли) оказалась полоса шириной около 50 м от уреза водохранилища (до абс. отм. поверхности 87 – 88 м). В данную полосу попадает практически вся малоэтажная застройка в г. Плесе по ул. Ленина, ул. Советской и ул. Луначарского, а также прибрежная часть долины р. Шохонки.

2. Для населенных пунктов, расположенных в прибрежной полосе, существует специфический тип природного сезонного подтопления на участках распространения делювиальных отложений (dQ), залегающих на глинах J k-km и $T_1$vt, которые аккумулируют дождевые и талые воды и в пределах которых имеют место протяженные вдоль береговой зоны водохранилища участки высачивания грунтовых вод и встречаются постоянные или временные источники нисходящего типа.

На территории Плесского городского поселения полоса в той или иной степени обводненного делювия занимает участки склонов, ориентировочно, от 87 – 88 м (в абс. отм.) до 95 – 100 м (в абс. отм.).

### Переработка берегов водохранилища (абразия).

Протяженность прибрежной зоны поселения составляет около 17 км. В данной зоне преобладающий тип берегов – полускальные породы нижнего триаса ($T_1$), перекрытые водно-ледниковым комплексом отложений четвертичного возраста и, локально - в черте г. Плеса – связными отложениями юрского возраста.

Величину абразионного воздействия в значительной степени определяют положение уровня в водохранилище выше НПУ ( 84,0 м), экспозиция берега и главенствующие направления ветров, а также протяженность пробега волн. В районе г. Плеса комплекс выше перечисленных факторов такой, что даже в первые годы после заполнения водохранилища перера-

ботка берегов в пределах береговой зоны поселения была незначительной. Тем не менее, в черте г. Плеса была сооружена защитная каменно-набросная дамба, которая является одновременно проезжей частью улиц \Ленина, Советской и Луначарского.

Инструментальные промеры подводной и надводной части склона по двум гидрологическим створам в районе г. Плеса для изучения абразии были прекращены в 1998 г. из-за отсутствия отступания береговой линии под ее воздействием. Нынешнее состояние берегозащитной дамбы в г. Плесе отражено на фото №№ 1, 2.

Оползнеобразование.

Процесс оползнеобразования на территории Плесского городского поселения тесным образом связан с абразионной переработкой берегов Горьковского водохранилища, которая на данный период, через 60 лет после заполнения водохранилища, практически отсутствует. Наблюдается гравитационное равновесие склонов, вследствие чего в данный период отсутствует как активизация древних оползней, так и образованию новых. О затухании процесса оползнеобразования свидетельствует почти повсеместная залесенность склонов взрослыми деревьями (фото №№ 3, 4, 5).

Овражная эрозия.

Береговые склоны на территории Плесского городского поселения, примыкающей к водохранилищу, расчленены оврагами различной протяженности. Борта их имеют сложную конфигурацию за счет многочисленных отвершков, крутые, задернованы или полузадернованы, обычно залесены. Лишь на отдельных участках борта оврагов осложнены оползнями сплыва, приостановившими, в основном, свое развитие. В днищах крупных оврагов наблюдаются постоянные или временные водотоки, питающиеся за счет атмосферных осадков и разгрузки грунтовых вод .

Наиболее протяженные овраги (до 400 – 500 м) приурочены именно к территории г. Плеса. Борта оврагов задернованы или полузадернованы, частично залесены, по тальвегам некоторых оврагов устроены дороги с проведением мероприятий по уменьшению эрозии от временных и постоянных водотоков.

Прогноз активности ЭГП на территории Плесского городского поселения

Подтопление.

1. Условия подтопленности пониженной части территории г. Плеса) за счет воздействия Горьковского водохранилища сохранятся до тех пор, пока колебания уровня воды в Горьковском водохранилище будут находиться в существующих пределах (83,0 - 84,5 м).

Абразионная переработка берегов Горьковского водохранилища.

В целом, в прибрежной зоне Горьковского водохранилища, в пределах Плесского городского поселения, прогнозируется абразионная переработка не закрепленных берегов со скоростью, близкой к «0», которая фиксировалась последние, как минимум, 20 лет. В то же время, необходимо осуществлять постоянный контроль за состоянием берегозащитной дамбы в г. Плесе, находящейся в зоне постоянного техногенного воздействия, и осуществлять ее постоянное обслуживание и, при необходимости, ремонт.

Оползнеобразование.

Процесс оползнеобразования в акватории Горьковского водохранилища обусловлен активностью абразии, как основного фактора в современный период, способствующего образования новых оползней. В связи с затуханием процесса переработки берегов и стабилизацией оползневых склонов в пределах Плесского городского поселения в течение достаточно длительного времени, активизации оползневых процессов в обозримый период не ожидается.

Данный прогноз приемлем лишь для участков береговых склонов, где будет отсутствовать мощная техногенная нагрузка, в том числе строительство капитальных объектов, связанное с подрезкой склонов, которые могут привести к активизации древних оползней.



Фото 1. Вид  на каменно-набросную защитную дамбу по  ул. Луначарского.




Фото 2. Фрагмент защитной каменно-набросной дамбы по ул. Советской.



Фото 3. Капитальные сооружения  на теле стабилизировавшегося оползня на восточной окраине г. Плеса.  Активизации оползневого процесса не наблюдается.



Фото  4. Ступень на теле стабилизировавшегося оползня  вблизи  уреза Горьковского водохранилища,  поросшая зрелым лесом. Активизации оползневого процесса не наблюдается.



Фото 5. Вид на типичный участок правого берега Горькоаского водохранилища в пределах территории Плесского городского поселения с фрагментом стабилизировавшегося языка оползня.

Овражная эрозия.

Эрозионным процессам подвержены, в первую очередь, не закрепленные склоны оврагов. Разрушению склонов может способствовать строительство разного рода сооружений без необходимых расчетов и экспертиз. При планировании и последующем выполнении мероприятий по защите склонов оврагов от разрушения, в том числе по укреплению бортов для предотвращения плоскостного смыва, строительству водоспусков в тальвегах оврагов и др., активность овражной эрозии может быть минимизирована.

## 4.. Рекомендуемое районирование территории Плесского городского поселения по уровням ограничения капитального строительства (КС) с учетом современных негативных геологических процессов.

1-я зона ограничений КС – выделяется узкой полосой только на подтопленной территории поселения в прибрежной зоне Горьковского водохранилища, включая долину р. Шохонки, ***в зоне подпора водохранилища,*** в интервале абс. отм., ориентировочно, от 84,0 до 88-89 м (граф. приложения №№ 1, 2).

***В данной зоне уровни аллювиального безнапорного (грунтового) горизонта, гидравлически связанного с водами водохранилища, ожидаются на глубине менее 4-5 м от дневной поверхности, что предполагает необходимость гидроизоляции подвальных помещений при строительстве зданий и сооружений***.

2-я зона ограничений КС –выделяется на территории поселения у подножий крутых склонов ***с уклонами дневной поверхности в направлении водохранилища 5 - 15 º*** вдоль уреза Горьковского водохранилища, включая приустьевые части долин р. Шохонки, р. Новоселки и устья оврагов, открывающихся в сторону водохранилища, (граф. приложения №№ 1, 2). Для данной зоны характерно наличие слоя делювия у подножий склонов, в который разгружаются, в виде зон высачивания и нисходящих источников, воды спорадически распро-

страненных водосодержащих прослоев и линз в составе остерской морены, слагающей коренной склон долины р. Волги.

*Наиболее целесообразный тип фундаментов для тяжелых сооружений в данной зоне – свайный. Кроме того, при строительстве или реконструкции зданий и сооружений должна в данной зоне учитываться необходимость устройства головного дренажа (со стороны коренного склона) для отвода формирующихся здесь вод, аккумулирующихся в делювии, а также ливневых вод.*

3-я зона ограничений КС выделяется на территории поселения с уклонами дневной поверхности свыше 10-15° и включает в себя *крутые склоны Горьковского водохранилища, включая долину р. Шохонки, р. Новоселки и устья оврагов*, открывающихся в сторону водохранилища (граф. приложения №№ 1, 2).

*В пределах береговых и овражных склонов, в связи с возможной активизацией эрозии почв, овражной эрозии, возникновением оползней-сплывов, а также с возможной деформацией грунтов, капитальное строительство рекомендуется осуществлять (в порядке исключения) на основании детальных инженерно-геологических изысканий и планирования по их результатам комплекса защитных мероприятий береговых и овражных склонов от эрозии и деформаций.*

4-я зона ограничений КС – может быть выделена на участках распространения незначительных по площади верховых болот как зоны высокого стояния грунтовых вод и низких несущих способностей грунтов ((граф. приложение № 2). *Такие участки на территории поселения весьма малочисленны и являются, в основном, территориями с охраняемой природной средой, где капитальное строительство не рекомендуется.*

Директор
ТЦ «Иваново-Геомониторинг» С.П. Киселев

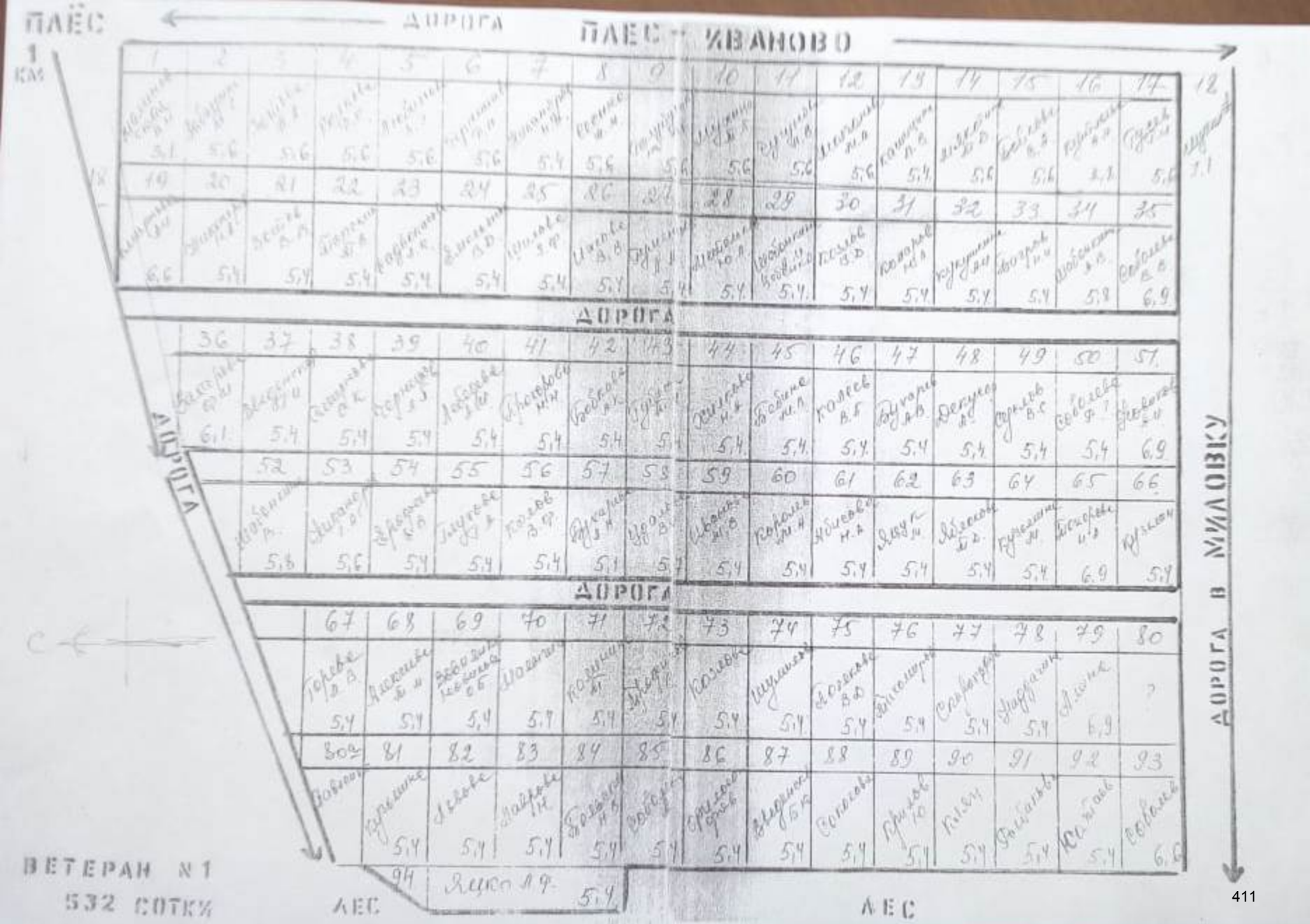
ЛЕС
1
КМ
ДОРОГА
ЛЕС
ИВАНОВО
ДОРОГА
ДОРОГА
ДОРОГА
ДОРОГА В МИЛОВКУ
ВЕТЕРАН №1
532 СОТКИ
ЛЕС
ЛЕС
411

# Схема дачных участков «Ветеран 2»

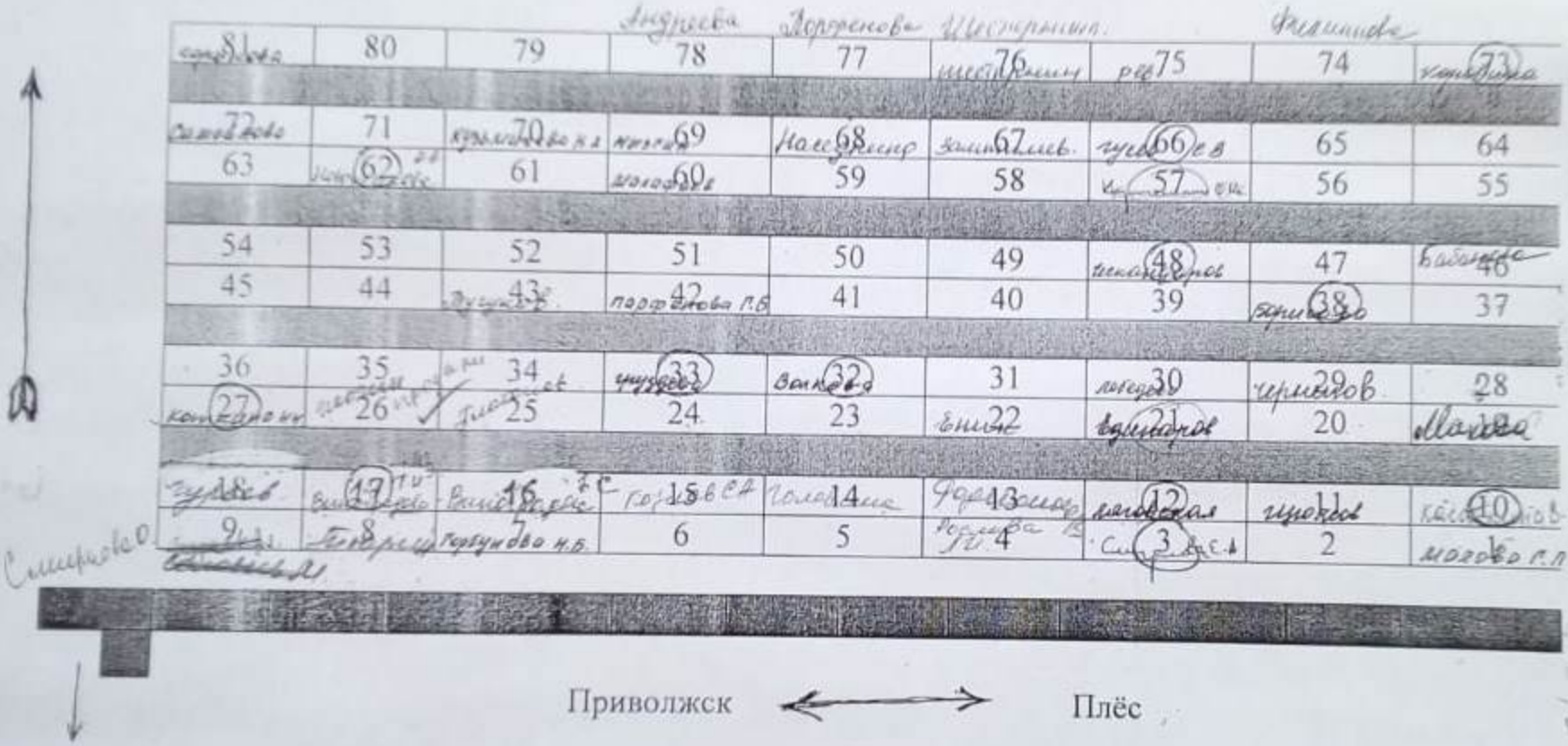

# План

## для присвоения адресной части с/т „Виктория".

| | | | | | | | | | |
|---|---|---|---|---|---|---|---|---|---|
| Тупунов Т.Ф. | Удалов Ф.Е. | Павлов Е. | Савельев П.Н. | Опарь Н.П. | Дяшенко В.Г. | Селезнева Г.К. | Воробьёв Г.П. | Старостин А.С. | Нечай В.Ю. |
| Зс 1 | Зс 2 | Ес 3 | Ес 4 | Ес 5 | Ес 6 | Ес 7 | Ес 8 | Ес 9 | Ес 10 |
| Чудов В. | Александр | Постников Г.Д. | Постников В.Н. | Родзева Ж.Н. | Касаткин М.А. | Невских Г. | Синицына А.Н. | Тараченко П.Г. | Харламов В.Н. |
| Зс 11 | Зс 119 | Ес 12 | Ес 13 | Ес 14 | Ес 15 | Ес 16 | Ес 17 | Ес 18 | Ес 19 |
| Максимов В.А. | Соловьёв В.Г. | Фролова В.Е. | Селяева А.И. | Персианц Р.Г. | Грузданов Ю.П. | Кудрявцев В.Д. | Ореофанов В.В. | Пономарёв Г.Н. | Смуров Ю.А. |
| Зс 20 | Зс 21 | Ес 22 | Ес 23 | Ес 24 | Ес 25 | Ес 26 | Ес 27 | Ес 28 | Ес 29 |
| Зубарева Е.М. | Грачёва З.П. | Вокресенский В.Г. | Воскресенская В.Н. | Тимченков С.И. | Тихомиров С.А. | Бобриков М.В. | Строгова М.В. | Кузьмичёв М.В. | Кукушкин С.В. |
| Зс 30 | Зс 31 | Ес 32 | Ес 33 | Ес 34 | Ес 35 | Ес 36 | Ес 37 | Ес 38 | Ес 39 |
| Удалов А.Р. | Кузьмичёв Н.В. | Тамгина В.Н. | Великанова Е.А. | Ширунов Ф.Ф. | Тихомиров А.Н. | Тарасина Н.В. | Логинов М.Т. | Власов Д.К. | Бородкин А.Ф. |
| Зс 40 | Зс 41 | Ес 42 | Ес 43 | Ес 44 | Ес 45 | Ес 46 | Ес 47 | Ес 48 | Ес 49 |
| 50 Соколов В.Д. Зс 50 | Веденеев А.И. Зс 52 | 54 Баклонина | 53 Шилова Г. Зс 53 | Рекунин Р.Л. Зс 55 | Князев М.П. Ес 51 | Потемкин Н.Н. Ес 56 | Смирнов В.А. Ес 57 | Кузьмичёв Н.Н. Ес 58 | Кузьмичёв А.Г. Ес 59 | Маковеев В.А. Ес 60 |
| | | Кучин Н.В. Зс 60 | Аминев О.Р. Зс 61 | Сорокина В.С. Зс 62 | Акулин Ю.А. Зс 63 | | | | |

Масштаб
1 :1000

# ПЛАН
# ЗЕМЛЕУСТРОЙСТВА
# САДОВОДЧЕСКОГО КООПЕРАТИВА "ВОСХОД".

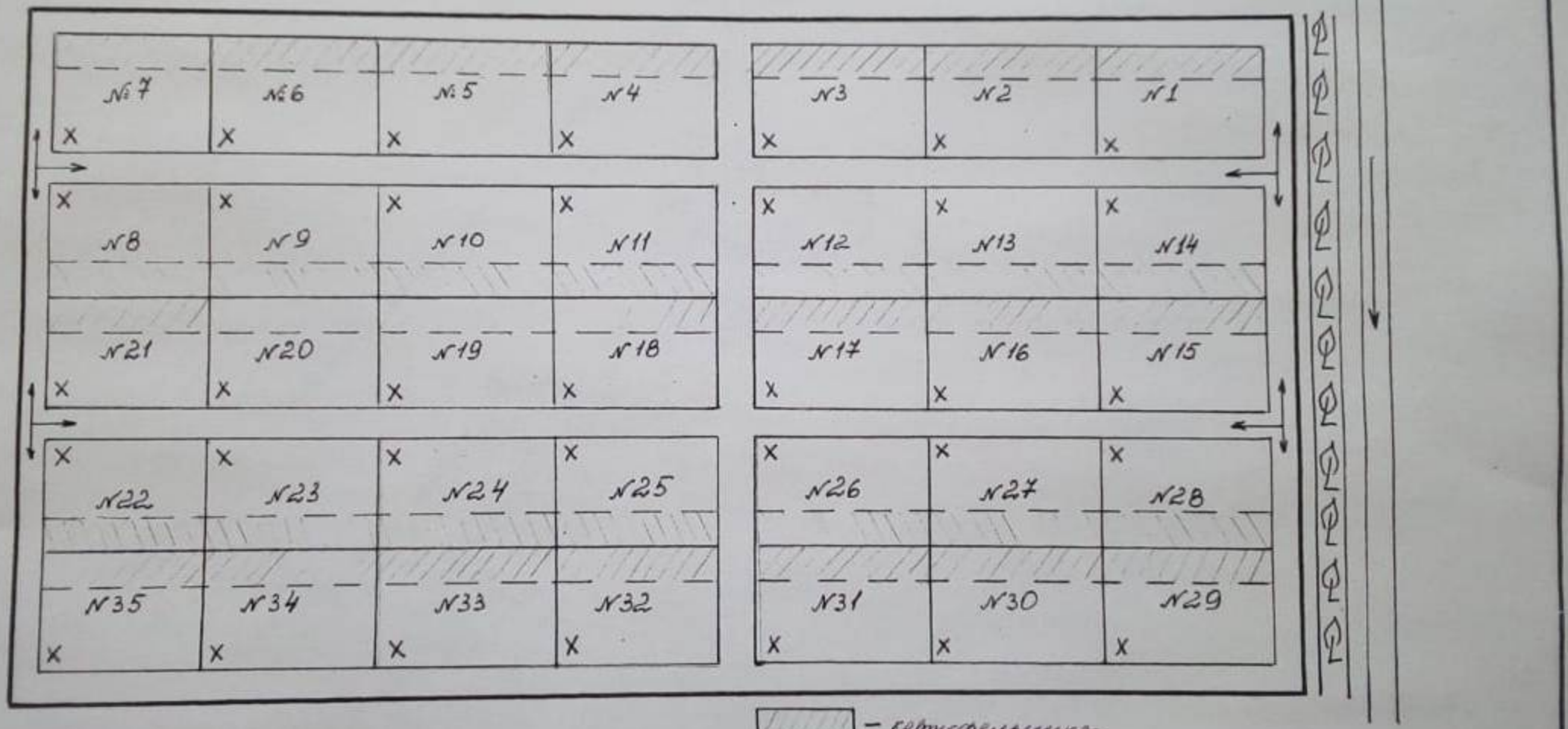


с/з. "Утёс"

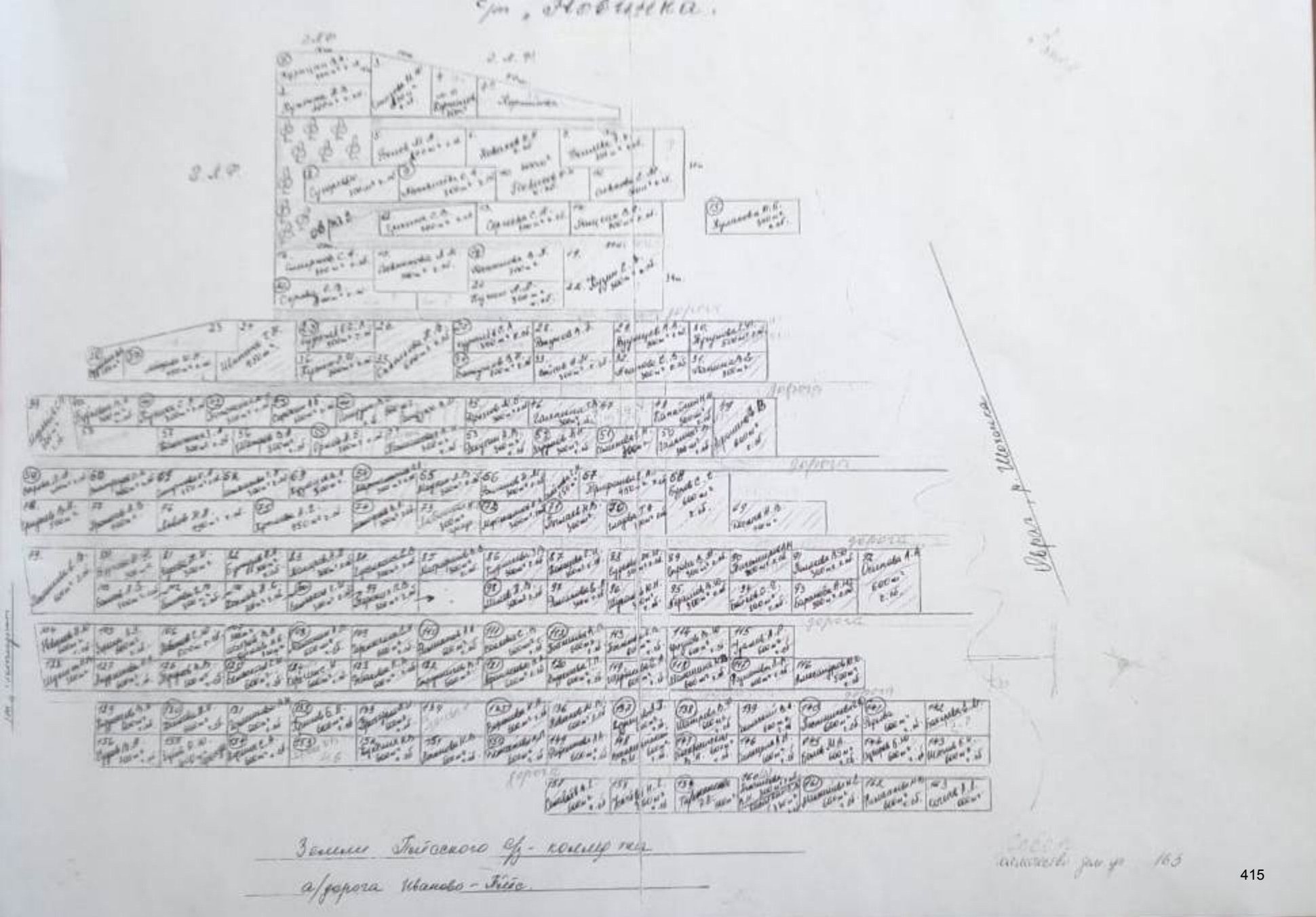
с/п „Новинка"
Земли Пайского с/з - коллектива
а/дорога Иваново - Пайс
Овраг р. Шохонка

Дорога на с Чтес →

Ивановка ВА | 67

| крылова ч.л. | 2 | 3 | 4 |
|---|---|---|---|
| улица 1 | | | |
| 8 | 7 | 6 | 5 Тарасов |
| 9 | 10 | 11 Агафонов А.Н. | 12 |
| улица 2 | | | |
| 16 | 15 | 14 | 13 Парыгин А.В.М. |
| 17 | 18 | 19 | 20 |
| улица 3 | | | |
| 24 | 23 | 22 | 21 |
| 25 | 26 | 27 Фадеева (Ямшина) | 28 |
| улица 4 | | | |
| 32 | 31 | 30 | 29 |
| 33 | 34 Горбунова Н.Б. | 35 | 36 |
| улица 5 | | | |
| 40 | 39 | 38 | 37 Грачева Л.Г. |
| 41 | 42 | 43 | 44 |
| улица 6 | | | |
| 48 | 47 | 46 | 45 Ребане Г.П. |
| 49 | 50 | 51 | 52 |
| улица 7 | | | |
| 56 | 55 | 54 | 53 Шумяк |
| 57 | 58 | 59 | 60 Зиминов |
| улица 8 | | | |
| 64 | 63 | 62 | 61 |
| | | 65 | 66 |

Ю

Дорога через поле в

Схема участков садоводческого кооператива „Земледелец"

Сталь

4-34-59 ??? „Левашиха-2"

С
З ← → В
Ю

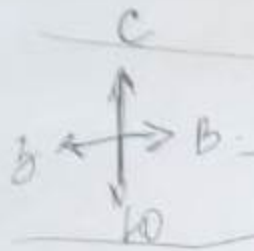

Уже

асфал. дорога

лес, болото

| | | | | | | |
|---|---|---|---|---|---|---|
| 6 [illegible] | Новиков Леонид 7 | 18 | Фрокова А.М. 19 | Анвари П.Н. 30 | 31 | |
| 5. Диск А.И. | Захарова С.И. 8 | Мясников 17 | 20 | Трапезн. А.И. 29 | 32 | |
| 4 на девиц. на слава Смирнов | Чудинов 9 | Козлов В. 16 | 21 | Мусатов 28 | 33 | |
| 3. Фор Смирнова | Соловьева 10 | Козлов В. 15 | Кудинов 22 | [illegible] 27 | 34 | |
| 2. Харит. Е.П. | Зеленова 11 | Брусков 14 | 23 | Романчук 26 | Опалова Н.А. 35 | |
| 30. 1. Горбун | Нерусская 12 | Захаров Е. 13 | Большаков Н. 24 | 25 | 36 | |

Гом.

лес

лес

лес

1 ряд 2 ряд 3 ряд 4 ряд 5 ряд 6 ряд

поле

# Схема
## расположения сад. участков в С/т „Радуга"

| | | | | | | | | | |
|---|---|---|---|---|---|---|---|---|---|
| | 1 Савин С.В. | 2 Графова Л. | 3 Сомушин Ю.А. | 4 Любимцев И.А. | 5 Ершов А.Г. | 6. Тройникова А.И. | 7. Лакомкин В.Е. | 8. Кучин Л.С. | 9. Кислякова М.И. |
| Ершов М.Г. | 10 Кузьмин Н.Ф. | 11. Попонина М.С. | 12 Мясников А.И. | 13 Щукина Н.В. | 14 Здобнов Н.С. | 15 Лебедев А.А. | 16 Рябкова Л.А. | 17. Толокнов А.И. | 18 Ракунов В.П. |
| Воскресенская И.В. | 19 Горячев М.И. | 20 Пихомирова А.И. | 21 Кулакова И.Б. | 22 Тройников В.А. | 23 Стотарова О.И. | 24 Лебедев А.В. | 25 Рябчикова С.Б. | 26. Шавырин Н.В. | 27 Агафонов С.К. |
| | 28 Калинкин В.В. | 29. Юдина Е.А. | 30. Батунов В.Н. | 31. Исаков В.С. Калиновская А.И. | 32. Новиков А.М. | 33. Калинина М.Н. | 34. Бобрикова В.Р. Зайцева Евгения Александровна | 35. Носкова Г.И. | 36 Носова А.А. |
| | 37 Корнилов М.Р. | 38 Фирстов Н.Н. | 39 Морозова Г.В. | 40. Шевченко В.И. | 41. Лапин А.Г. | 42. Сироткина Е.Ю. | 43. Груздева | 44. Макров Ю.Л. [illegible] | 45. Шукалов Ю.Н. |

Плёсский С/з-коллект.

СВИДЕТЕЛЬСТВО № 5..





Дачи Скор-ва, [illegible]

Деревня Скородумск

| | | | |
|---|---|---|---|
| 46 | Вязова В. 47 | Вязд. пуст | 48 |
| 45 | Морева Н.Н. 44 Морева | | 43 |
| 40 Плешкова Н.А. | Вязова Т.М. | | 42 |
| 39 Плешкова О.Б. | 38 Соколова | | 37 |
| 34 Плешкова Т.В. | 35 | | 36 |

Пруд

Поле

3/у № 44 - Морева Т.Н. отмежован

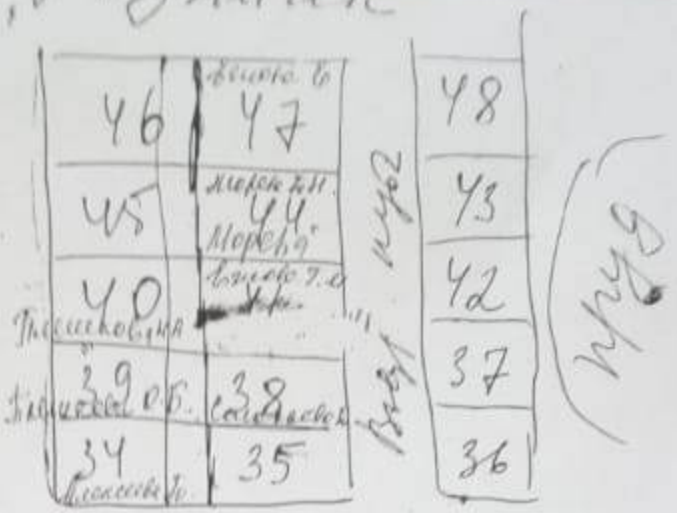

3/у № 47 - Ежова - отмежован

Лес

Дорога



| | | |
|---|---|---|
| Соколова Л.Н. 33 | Соколова В.А. 32 | 31 |
| 29 | 30 | |
| Въезд. пуст | | |
| 28 | 27 | 26 |
| 24 | 25 | |
| Въездной пуст | | |
| 23 | 22 | 21 |
| 19 | 20 | |
| Въезд. пуст | | |
| 18 | 17 | |
| 15 | Горячева В.М. 16 | |
| Въезд. пуст | | |
| 14 | 13 | |
| 11 | 12 | |
| Въездной пуст | | |
| 10 | 9 | 8 |
| Плешкова Т.В. 6 | 7 | |
| Въезд. пуст | | |
| 5 Плешкова Т.В. | 4 Смирнова О.Н. | 3 |
| 1 | 2 | |

Лесной массив

План размещения участков в садоводческом кооперативе „Садовод" в м. Левашиха"

кол. во участков 75 шт

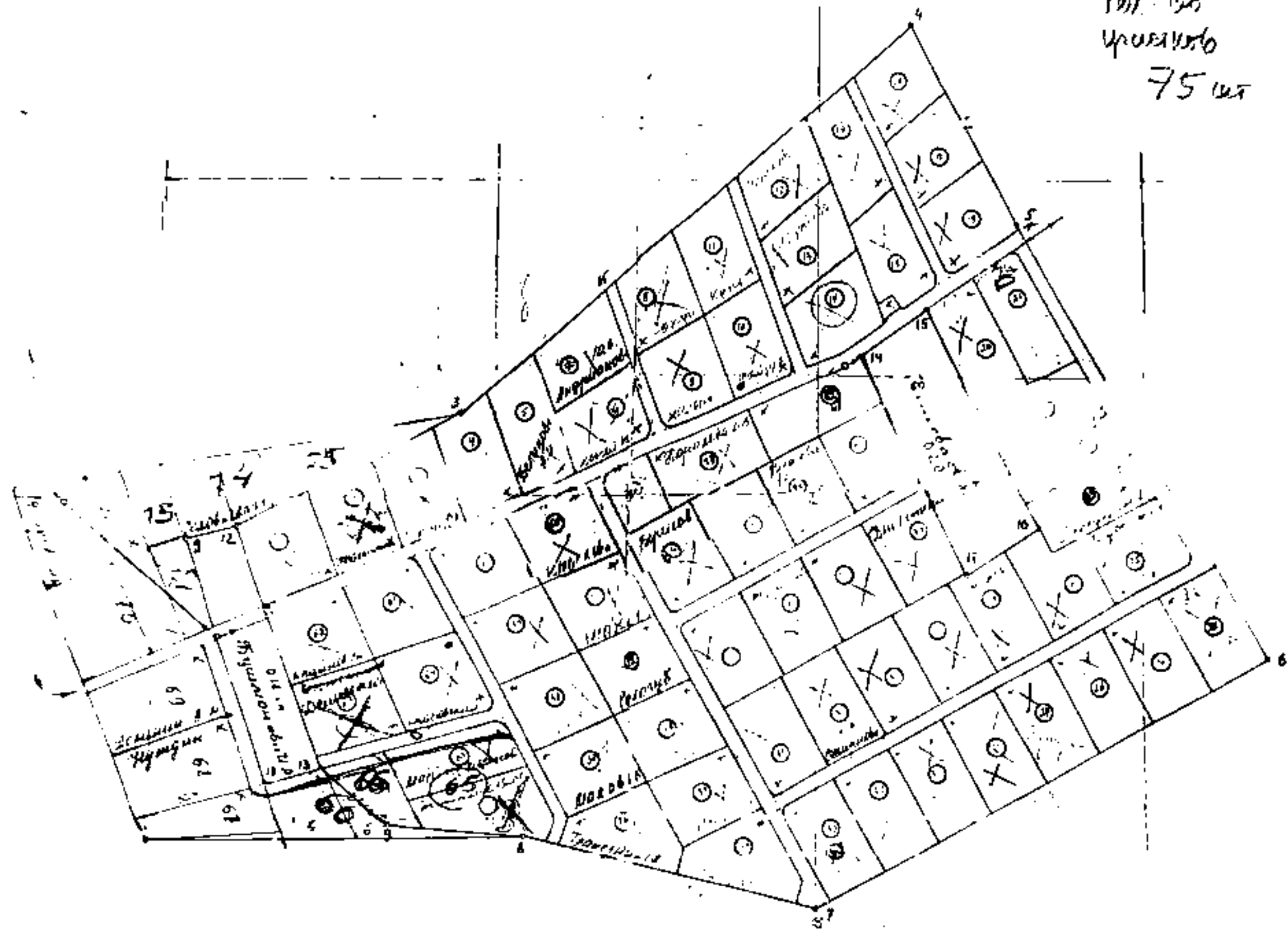

масштаб 1:1000

в 1 см. плана 10 м на местности

план составил землеустроитель:

[signature] /Сергиенко Ф. Н./

ООО “ГРАДОСТРОИТЕЛЬНАЯ МАСТЕРСКАЯ”
153002, г. Иваново, ул. Жиделёва, д. 21, литер А, офис № 350 - 353
тел./факс (4932) 345-365, e-mail: info@grad-mas.ru