




План границ объекта



Масштаб 1 : 5000

Используемые условные знаки и обозначения:

	- граница населенного пункта
	- граница земельного участка, установленная в ЕГРН
 1, 2, 3...	- обозначение характерной точки границы населенного пункта
37:13:000000:1077	- кадастровый номер земельного участка, учтенного в ЕГРН

Подпись \_\_\_\_\_

Дата 28.09.2020

Место для оттиска печати лица, составившего описание местоположения границ объекта